

# **DADES DE RESIDUS MUNICIPALS DE COMARQUES I MUNICIPIS DE CATALUNYA. ANY 2010**

## **Taules i gràfics**

## DADES DE LA GENERACIÓ I GESTIÓ DE RESIDUS MUNICIPALS, ANY 2010

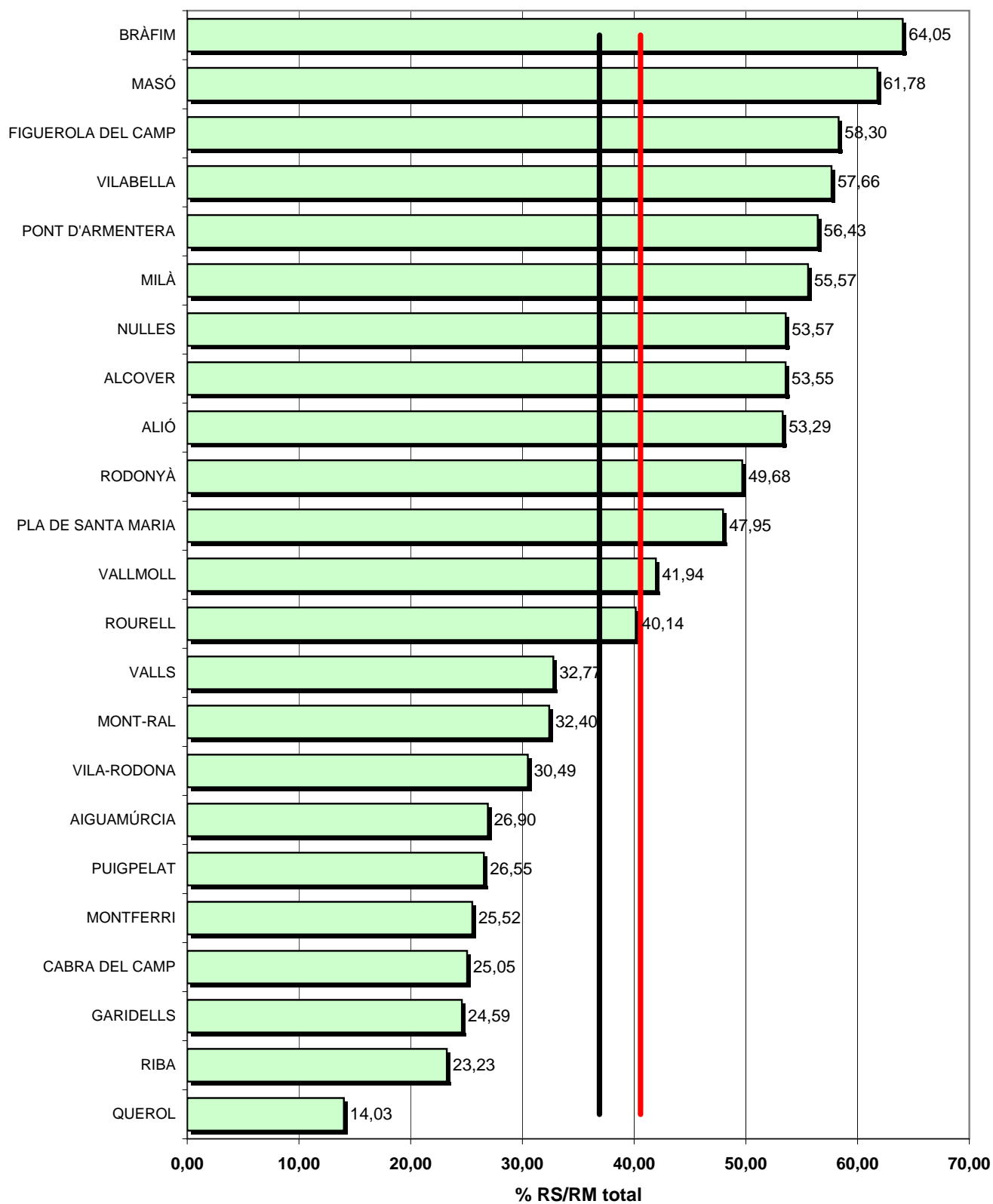
Comarca: Alt Camp

Municipi	Hab. (2010)	Recollida Selectiva Bruta											Fracció Resta		Generació total				
		RESIDUS BIODEGRADABLES				VIDRE (total)	ENVASOS (total)	VOLUM. + FUSTA (total)	RAEE	PILES (total)	MEDICA- MENTS (total)	TÈXTIL (total)	Altres Residus DEIXALLERIES (total)	Total RS	% RS / RM	Total Fracció Resta	%FR / RM	Total RM	Kg / hab/ dia
		BIORESIDUS		PAPER I CARTRÓ (total)	MÀTERIA ORGÀNICA (total)														
AIGUAMÚRCIA	914	41,61	0			17,12	27,63	7,42	40,7	0	0	0,11	0	0	134,59	26,90	365,68	73,10	500,27
ALCOVER	5.143	462,06	0	227,92	131,22	169,74	156,03	11,67	0,66	0,62	14,12	44,75	1.218,79	53,55	1.057,00	46,45	2.275,79	1,21	
ALIÓ	386	51,49	0	16,03	15	11,44	5,63	0	0	0,05	0	0	99,64	53,29	87,33	46,71	186,97	1,33	
BRÀFIM	680	97,42	0	27,71	26,74	16,85	34,56	0	0	0,08	0	0	203,36	64,05	114,16	35,95	317,52	1,28	
CABRA DEL CAMP	1.146	71,23	0	26,95	21,36	21,65	30,82	0	0	0,14	0	0	172,15	25,05	515	74,95	687,15	1,64	
FIGUEROLA DEL CAMP	346	20,05	0	17,65	6,99	13,73	11,13	0	0	0,04	0	0	69,59	58,30	49,77	41,70	119,36	0,95	
GARIDELLS	201	13,17	0	4,59	3,26	2,79	3,39	0	0	0,02	0	0	27,22	24,59	83,49	75,41	110,71	1,51	
MASÓ	300	22,53	0	5,59	7,51	6,62	10,4	0	0	0,04	0	0	52,69	61,78	32,6	38,22	85,29	0,78	
MILA	180	15,23	0	5,43	3,95	4,56	4,99	0	0	0,02	0	0	34,18	55,57	27,33	44,43	61,51	0,94	
MONTFERRI	391	34,23	0	8,44	13,3	6,79	6,74	0	0	0,05	0	0	69,55	25,52	203	74,48	272,55	1,91	
MONT-RAL	172	9,53	0	4,42	4,44	2,48	4,51	0	0	0,02	0	0	25,40	32,40	52,99	67,60	78,39	1,25	
NULLES	451	26,43	0	12,69	21,19	8,27	12,79	0	0	0,05	0	0	81,42	53,57	70,56	46,43	151,98	0,92	
PLA DE SANTA MARIA	2.371	139,02	3,16	76,09	67,05	53,75	56,12	13,31	0,13	0,29	2,93	2,25	414,10	47,95	449,42	52,05	863,52	1,00	
PONT D'ARMENTERA	597	95,62	0	17,57	10,54	15,37	21,64	0	0	0,07	0	0	160,81	56,43	124,15	43,57	284,96	1,31	
PUIGPELAT	1.001	33,65	0	15,55	17,4	10,85	42,76	0	0	0,12	0	0	120,33	26,55	332,88	73,45	453,21	1,24	
QUEROL	536	21,02	0	9,37	17,51	6,44	0	0	0	0,06	0	0	54,40	14,03	333,43	85,97	387,83	1,98	
RIBA	705	42,28	0	12,09	16,7	7,58	6,08	0	0	0,09	1,32	0	86,14	23,23	284,6	76,77	370,74	1,44	
RODONYA	527	123,78	0	26,24	16,52	20,6	13,56	0	0	0,06	0	0	200,76	49,68	203,34	50,32	404,10	2,10	
ROURELL	384	12,5	0	11,43	4,03	7	37,42	0	0	0,05	0	0	72,43	40,14	108,01	59,86	180,44	1,29	
VALLMOLL	1.637	83,21	152,3	41,03	38,4	32,22	23,28	0	0	0,2	0	0	370,64	41,94	513	58,06	883,64	1,48	
VALLS	25.158	1108,98	101,1	1019,29	435,46	293,78	479,68	63,68	2,45	3,04	67,2	359,69	3.934,35	32,77	8.070,76	67,23	12.005,11	1,31	
VILABELLA	824	103,05	0	24,64	16,34	18,6	20,79	0	0	0,1	0	0	183,52	57,66	134,74	42,34	318,26	1,06	
VILA-RODONA	1.276	47,76	0	32,76	30,65	17,95	51,87	0	0	0,15	0	0	181,14	30,49	413	69,51	594,14	1,28	
<b>TOTAL COMARCA</b>	<b>45.326</b>	<b>2.675,85</b>	<b>256,56</b>	<b>1.660,60</b>	<b>953,19</b>	<b>756,48</b>	<b>1.074,89</b>	<b>88,66</b>	<b>3,24</b>	<b>5,47</b>	<b>85,57</b>	<b>406,69</b>	<b>7.967,20</b>	<b>36,90</b>	<b>13.626,24</b>	<b>63,10</b>	<b>21.593,44</b>	<b>1,31</b>	
<b>RS TOTAL/RM %</b>		<b>12,39</b>	<b>1,19</b>	<b>7,69</b>	<b>4,41</b>	<b>3,50</b>	<b>4,98</b>	<b>0,41</b>	<b>0,02</b>	<b>0,03</b>	<b>0,40</b>	<b>1,88</b>	<b>36,90</b>		<b>63,10</b>		<b>100,00</b>		
<b>Total de residus municipals a Catalunya</b>																			
<b>Total Catalunya</b>	<b>7.512.381</b>	<b>410.011,03</b>	<b>106.989,06</b>	<b>454.889,63</b>	<b>187.038,01</b>	<b>136.602,13</b>	<b>199.514,49</b>	<b>19.728,21</b>	<b>545,64</b>	<b>714,98</b>	<b>8.887,40</b>	<b>175.980,28</b>	<b>1.700.900,86</b>	<b>40,57</b>	<b>2.491.291,54</b>	<b>59,43</b>	<b>4.192.192,40</b>	<b>1,53</b>	
<b>RS TOTAL/RM %</b>		<b>9,78</b>	<b>2,55</b>	<b>10,85</b>	<b>4,46</b>	<b>3,26</b>	<b>4,76</b>	<b>0,47</b>	<b>0,01</b>	<b>0,02</b>	<b>0,21</b>	<b>4,20</b>	<b>40,57</b>		<b>59,43</b>		<b>100,00</b>		

Data de tancament: 15.07.2011

## Recollida selectiva bruta a l'Alt Camp 2010

█ % RS / RM 
 █ Mitjana Catalunya total 40,57% 
  Mitjana comarca 36,90%



## DADES DE LA GENERACIÓ I GESTIÓ DE RESIDUS MUNICIPALS, ANY 2010

Comarca: Alt Empordà

Municipi	Hab. (2010)	Recollida Selectiva Bruta												Fracció Resta		Generació total			
		RESIDUS BIODEGRADABLES				VIDRE (total)	ENVASOS (total)	VOLUM. + FUSTA (total)	RAEE	PILES (total)	MEDICAMENTS (total)	TÈXIL (total)	Altres Residus DEIXALLERIES (total)	Total RS	% RS / RM	Total Fracció Resta	%FR / RM	Total RM	Kg / hab/ dia
		BIORESIDUS		PAPER I CARTRÓ (total)															
MATÈRIA ORGÀNICA (total)	PODA (total)																		
AGULLANA	840	0,00	8,49	17,92	28,97	7,13	11,32	1,46	0,03	0,05	0,00	2,50	77,87	17,82	359,08	82,18	436,95	1,43	
ALBANYÀ	149	0,00	0,00	3,80	5,89	2,08	7,81	0,00	0,00	0,01	0,00	0,00	19,59	17,60	91,74	82,40	111,33	2,05	
ARMENTERA	865	0,00	0,00	37,10	37,78	16,72	0,00	3,73	0,06	0,06	0,00	1,02	96,47	15,08	543,39	84,92	639,86	2,03	
AVINYONET DE PUIGVENTÓS	1.517	16,50	0,00	31,03	41,60	26,21	0,00	0,00	0,00	0,10	0,00	0,00	115,44	22,94	387,81	77,06	503,25	0,91	
BÀSCARA	963	0,00	0,00	44,59	35,09	15,82	0,00	0,00	0,18	0,06	0,00	0,00	95,74	20,65	367,93	79,35	463,67	1,32	
BIURE	242	0,00	0,00	10,77	11,68	5,64	4,86	0,01	0,00	0,02	0,00	0,92	33,90	28,51	85	71,49	118,90	1,35	
BOADELLA I LES ESCAULES	255	57,62	0,00	10,78	26,77	6,16	4,38	0,00	0,00	0,02	0,00	0,00	105,73	65,91	54,68	34,09	160,41	1,72	
BORRASSÀ	684	0,00	0,00	24,47	21,82	13,51	0,00	2,08	0,02	0,04	0,00	0,41	62,35	19,21	262,18	80,79	324,53	1,30	
CABANELLES	237	0,00	0,00	8,96	20,50	4,60	7,04	0,01	0,00	0,02	0,00	7,19	48,32	24,29	150,62	75,71	198,94	2,30	
CABANES	915	0,00	0,00	16,93	25,23	11,73	0,00	0,00	0,00	0,06	0,00	0,00	53,95	17,90	247,53	82,10	301,48	0,90	
CADAQUÉS	2.892	0,00	0,00	184,00	157,00	52,00	495,00	13,03	0,00	0,18	0,00	65,14	966,35	30,72	2.179,00	69,28	3.145,35	2,98	
CANTALLOPS	319	0,00	0,00	14,99	26,23	7,56	0,00	0,00	0,00	0,02	0,00	0,00	48,80	19,27	204,38	80,73	253,18	2,17	
CAPMANY	620	0,00	0,00	18,23	46,56	8,56	4,00	0,34	0,02	0,04	1,67	6,37	85,79	19,50	354,05	80,50	439,84	1,94	
CASTELLÓ D'EMPÚRIES	12.220	622,18	4.466,60	933,38	749,24	370,65	2.334,42	21,90	1,00	0,78	19,55	962,52	10.482,22	53,47	9.122,82	46,53	19.605,04	4,40	
CISTELLA	251	0,00	0,00	7,23	11,57	3,96	0,00	0,01	0,02	0,02	0,28	0,40	23,49	19,72	95,63	80,28	119,12	1,30	
COLERA	576	0,00	0,00	22,90	47,75	15,39	107,55	0,00	0,00	0,04	0,00	0,00	193,63	31,03	430,44	68,97	624,07	2,97	
DARNIUS	529	0,00	0,00	15,88	14,28	6,76	9,22	0,00	0,00	0,03	0,00	0,00	46,17	16,61	231,74	83,39	277,91	1,44	
ESCALA	10.387	123,33	1.638,87	392,84	474,91	121,93	705,91	13,46	0,76	0,66	0,00	1.243,61	4.716,28	40,25	7.000,33	59,75	11.716,61	3,09	
ESPOLLA	408	0,00	0,00	10,38	19,18	3,19	0,00	0,00	0,00	0,03	0,00	0,00	32,78	15,28	181,69	84,72	214,47	1,44	
FAR D'EMPORDÀ	545	0,00	0,00	11,11	13,59	5,92	9,22	0,00	0,00	0,03	0,00	0,00	39,87	20,15	157,96	79,85	197,83	0,99	
FIGUERES	44.255	196,48	84,12	1.770,40	706,92	1.051,59	1.054,80	81,04	2,74	2,83	27,27	923,44	5.901,63	25,50	17.238,46	74,50	23.140,09	1,43	
FORTIÀ	642	0,00	4,73	18,74	26,29	9,58	39,94	1,21	0,07	0,04	0,00	29,52	130,12	34,25	249,79	65,75	379,91	1,62	
GARRIGÀS	382	0,00	0,00	12,54	16,72	7,16	0,00	0,00	0,00	0,02	0,00	0,00	36,44	14,60	213,09	85,40	249,53	1,79	
GARRIGUELLA	858	0,00	0,00	17,63	42,80	6,85	2,02	0,00	0,00	0,05	0,00	0,00	69,35	12,98	465,12	87,02	534,47	1,71	
JONQUERA	3.106	0,00	4,22	823,70	225,54	28,68	74,62	10,81	0,36	0,20	0,00	37,03	1.205,16	21,96	4.282,38	78,04	5.487,54	4,84	
LLADÓ	697	0,00	0,00	15,57	23,80	10,34	0,00	1,70	0,04	0,04	0,06	0,80	52,35	19,46	216,71	80,54	269,06	1,06	
LLANÇÀ	5.214	0,00	0,00	98,40	231,90	41,42	1.114,04	17,19	0,45	0,33	0,00	784,38	2.288,11	38,37	3.674,78	61,63	5.962,89	3,13	
LLERS	1.172	224,28	7,06	44,69	60,52	24,06	17,21	0,00	0,00	0,07	0,23	16,37	394,49	35,82	706,72	64,18	1.101,21	2,57	
MAÇANET DE CABRENYS	728	0,00	0,00	13,77	28,87	6,14	0,00	0,00	0,00	0,05	0,00	0,00	48,83	12,05	356,36	87,95	405,19	1,52	
MASARAC	276	0,00	0,00	9,13	10,35	3,98	4,38	0,00	0,00	0,02	0,00	0,00	27,86	21,14	103,94	78,86	131,80	1,31	
MOLLET DE PERELADA	170	0,00	0,00	7,01	29,45	2,99	0,00	0,00	0,00	0,01	0,00	0,00	39,46	32,45	82,13	67,55	121,59	1,96	
NAVATA	1.158	46,00	0,00	49,45	41,24	24,91	41,03	1,31	0,07	0,07	0,00	1,04	205,12	33,41	408,9	66,59	614,02	1,45	
ORDIS	385	0,00	0,00	9,87	12,04	6,05	0,00	0,00	0,00	0,02	0,00	0,00	27,98	14,86	160,34	85,14	188,32	1,34	
PALAU DE SANTA EULÀLIA	105	0,00	0,00	3,42	7,43	1,75	0,00	0,00	0,00	0,01	0,00	0,00	12,61	32,38	26,33	67,62	38,94	1,02	
PALAU-SAVERDERA	1.475	0,00	14,52	32,76	71,23	14,23	157,97	1,37	0,02	0,09	1,21	102,95	396,35	38,24	640,08	61,76	1.036,43	1,93	
PAU	563	0,00	0,00	14,25	26,51	7,68	59,19	1,44	0,02	0,04	0,00	1,13	110,26	35,29	202,21	64,71	312,47	1,52	
PEDRET I MARZÀ	173	0,00	6,51	6,72	4,09	3,00	8,85	8,83	0,29	0,01	0,00	340,13	378,43	69,31	167,56	30,69	545,99	8,65	
PERALADA	1.826	0,00	0,00	48,20	67,96	19,87	0,00	0,34	0,00	0,12	0,00	0,00	136,49	9,38	1.319,03	90,62	1.455,52	2,18	
PONT DE MOLINS	498	0,00	0,00	20,69	22,78	8,94	0,00	0,00	0,00	0,03	0,00	0,00	52,44	16,01	275,16	83,99	327,60	1,80	
PONTÓS	242	0,00	0,00	7,51	6,21	4,42	3,47	0,00	0,00	0,02	0,00	0,00	21,63	11,99	158,7	88,01	180,33	2,04	
PORT DE LA SELVA	993	0,00	0,00	31,14	89,41	11,03	160,59	0,00	0,00	0,06	0,00	0,00	292,23	18,82	1.260,52	81,18	1.552,75	4,28	

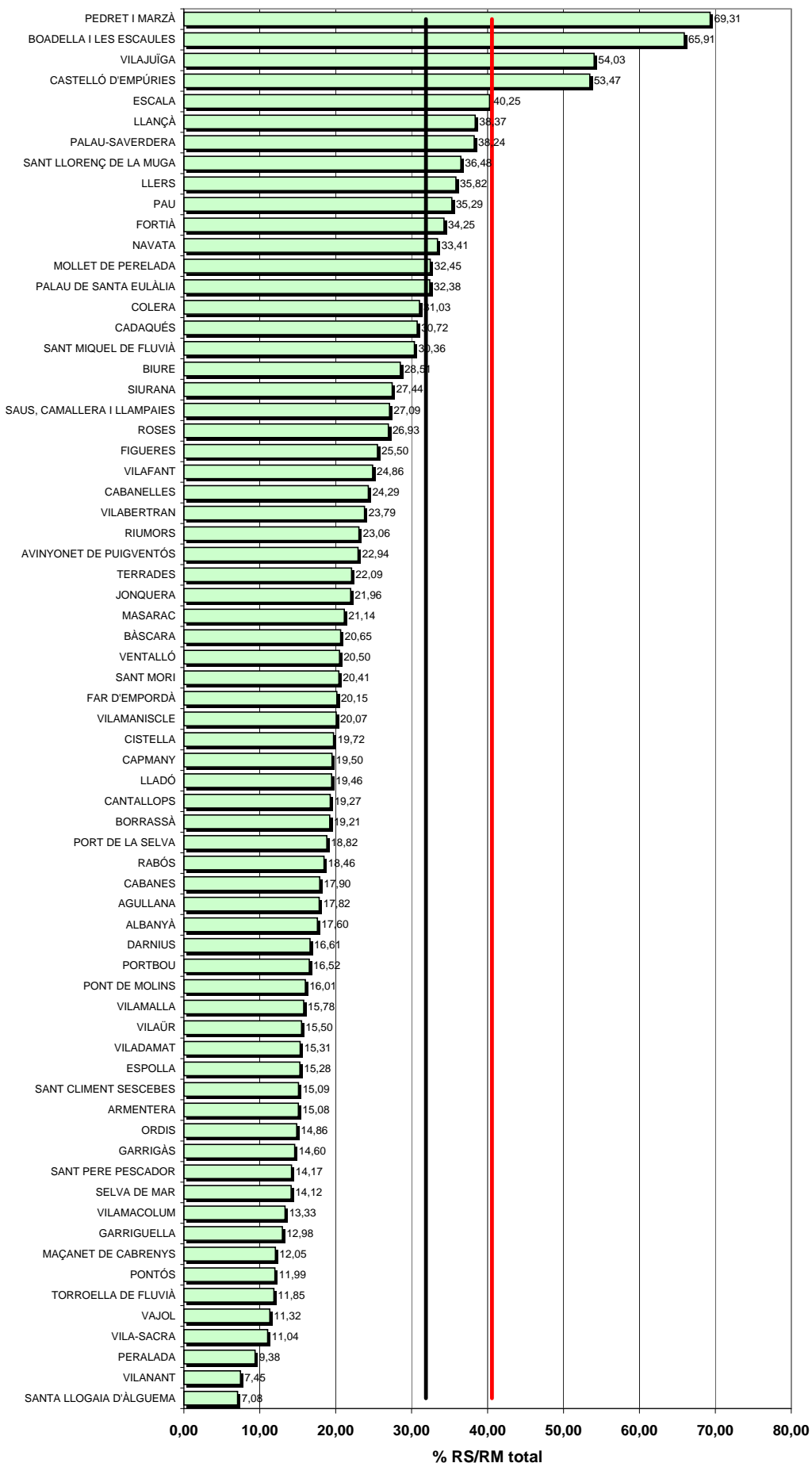
Comarca: Alt Empordà

Municipi	Hab. (2010)	Recollida Selectiva Bruta												Fracció Resta		Generació total			
		RESIDUS BIODEGRADABLES				VIDRE (total)	ENVASOS (total)	VOLUM. + FUSTA (total)	RAEE	PILES (total)	MEDICAMENTS (total)	TÈXTIL (total)	Altres Residus DEIXALLERIES (total)	Total RS	% RS / RM	Total Fracció Resta	%FR / RM	Total RM	Kg / hab/ dia
		BIORESIDUS		PAPER I CARTRÓ (total)															
		MATÈRIA ORGÀNICA (total)	PODA (total)																
PORTBOU	1.302	0,00	0,00	56,80	51,46	20,31	9,42	0,00	0,19	0,08	0,00	0,00	138,26	16,52	698,63	83,48	836,89	1,76	
RABÓS	192	0,00	0,00	4,14	9,58	3,67	0,00	0,00	0,00	0,01	0,00	0,00	17,40	18,46	76,86	81,54	94,26	1,35	
RIUMORS	224	0,00	0,00	9,51	13,17	4,06	0,00	0,00	0,00	0,01	0,00	0,00	26,75	23,06	89,25	76,94	116,00	1,42	
ROSES	20.418	326,36	526,22	1.313,65	1.691,15	334,80	648,82	58,35	1,33	1,31	45,10	45,11	4.992,20	26,93	13.548,05	73,07	18.540,25	2,49	
SANT CLIMENT SESCEBES	521	0,00	0,00	20,99	27,31	9,76	0,00	0,00	0,00	0,03	0,00	0,00	58,09	15,09	326,78	84,91	384,87	2,02	
SANT LLORENÇ DE LA MUGA	222	0,00	9,54	9,89	21,76	5,84	23,88	0,26	0,01	0,01	0,00	0,30	71,49	36,48	124,49	63,52	195,98	2,42	
SANT MIQUEL DE FLUVIÀ	765	0,00	31,83	22,28	19,12	16,36	10,80	2,24	0,03	0,05	1,39	12,61	116,71	30,36	267,73	69,64	384,44	1,38	
SANT MORI	166	0,00	0,00	7,11	7,85	4,10	0,00	0,00	0,00	0,01	0,00	0,00	19,07	20,41	74,38	79,59	93,45	1,54	
SANT PERE PESCADOR	2.033	0,00	0,00	128,93	254,69	48,23	0,00	0,00	0,00	0,13	0,00	0,00	431,98	14,17	2.616,29	85,83	3.048,27	4,11	
SANTA LLOGAIA D'ÀLGUEMA	325	0,00	0,00	3,02	4,14	2,84	0,00	0,00	0,00	0,02	0,00	0,00	10,02	7,08	131,5	92,92	141,52	1,19	
SAUS, CAMALLERA I LLAMPAIES	765	0,00	0,00	34,04	46,16	16,89	33,09	0,02	0,00	0,05	0,00	1,31	131,56	27,09	354,07	72,91	485,63	1,74	
SELVA DE MAR	220	0,00	0,00	3,96	13,28	2,67	0,00	0,00	0,00	0,01	0,00	0,00	19,92	14,12	121,16	85,88	141,08	1,76	
SIURANA	190	0,00	0,00	7,10	10,06	4,76	0,00	0,00	0,01	0,01	0,00	0,24	22,18	27,44	58,66	72,56	80,84	1,17	
TERRADES	317	0,00	0,00	12,32	9,95	5,29	9,00	0,00	0,00	0,02	0,00	0,00	36,58	22,09	129,05	77,91	165,63	1,43	
TORROELLA DE FLUVIÀ	686	0,00	0,00	16,57	21,07	8,35	0,00	0,00	0,00	0,04	0,00	0,00	46,03	11,85	342,54	88,15	388,57	1,55	
VAJOL	98	0,00	0,00	1,57	2,41	1,04	2,30	0,00	0,00	0,01	0,00	0,00	7,33	11,32	57,43	88,68	64,76	1,81	
VENTALLÓ	792	0,00	0,00	37,93	39,65	19,13	0,00	0,00	0,00	0,05	0,00	0,00	96,76	20,50	375,14	79,50	471,90	1,63	
VILABERTRAN	907	0,00	0,00	13,02	13,66	4,59	25,54	1,99	0,01	0,06	0,17	11,65	70,69	23,79	226,41	76,21	297,10	0,90	
VILADAMAT	458	0,00	0,00	13,84	21,15	7,28	0,00	0,00	0,00	0,03	0,00	0,00	42,30	15,31	234	84,69	276,30	1,65	
VILAFANT	5.429	0,00	104,98	118,84	79,75	93,74	49,95	12,49	0,36	0,35	17,54	158,50	636,50	24,86	1.923,67	75,14	2.560,17	1,29	
VILAJUÏGA	1.155	97,55	10,22	60,16	35,79	57,14	42,29	0,42	0,02	0,07	2,38	31,06	337,10	54,03	286,78	45,97	623,88	1,48	
VILAMACOLUM	328	0,00	0,00	8,71	9,51	5,02	0,00	0,00	0,00	0,02	0,00	0,00	23,26	13,33	151,22	86,67	174,48	1,46	
VILAMALLA	1.100	0,00	3,14	76,25	22,68	17,64	33,06	4,43	0,16	0,07	0,00	35,02	192,45	15,78	1.027,51	84,22	1.219,96	3,04	
VILAMANISCLE	181	0,00	0,00	8,47	12,15	3,83	0,00	0,00	0,00	0,01	0,00	0,00	24,46	20,07	97,43	79,93	121,89	1,85	
VILANANT	363	0,00	0,00	5,53	5,82	2,64	0,00	0,00	0,00	0,02	0,00	0,00	14,01	7,45	174,01	92,55	188,02	1,42	
VILA-SACRA	627	0,00	0,00	16,02	18,10	6,94	0,00	0,00	0,00	0,04	0,00	0,00	41,10	11,04	331,26	88,96	372,36	1,63	
VILAÚR	146	0,00	0,00	3,12	5,28	3,75	0,00	0,00	0,00	0,01	0,00	0,00	12,16	15,50	66,31	84,50	78,47	1,47	
<b>TOTAL COMARCA</b>	<b>140.262</b>	<b>1.710,30</b>	<b>6.921,05</b>	<b>6.886,65</b>	<b>6.034,40</b>	<b>2.710,86</b>	<b>7.326,99</b>	<b>261,47</b>	<b>8,27</b>	<b>8,93</b>	<b>116,85</b>	<b>4.822,67</b>	<b>36.808,44</b>	<b>31,89</b>	<b>78.626,92</b>	<b>68,11</b>	<b>115.435,36</b>	<b>2,25</b>	
<b>RS TOTAL/RM %</b>		<b>1,48</b>	<b>6,00</b>	<b>5,97</b>	<b>5,23</b>	<b>2,35</b>	<b>6,35</b>	<b>0,23</b>	<b>0,01</b>	<b>0,01</b>	<b>0,10</b>	<b>4,18</b>	<b>31,89</b>		<b>68,11</b>		<b>100,00</b>		
<b>Total de residus municipals a Catalunya</b>																			
<b>Total Catalunya</b>	<b>7.512.381</b>	<b>410.011,03</b>	<b>106.989,06</b>	<b>454.889,63</b>	<b>187.038,01</b>	<b>136.602,13</b>	<b>199.514,49</b>	<b>19.728,21</b>	<b>545,64</b>	<b>714,98</b>	<b>8.887,40</b>	<b>175.980,28</b>	<b>1.700.900,86</b>	<b>40,57</b>	<b>2.491.291,54</b>	<b>59,43</b>	<b>4.192.192,40</b>	<b>1,53</b>	
<b>RS TOTAL/RM %</b>		<b>9,78</b>	<b>2,55</b>	<b>10,85</b>	<b>4,46</b>	<b>3,26</b>	<b>4,76</b>	<b>0,47</b>	<b>0,01</b>	<b>0,02</b>	<b>0,21</b>	<b>4,20</b>	<b>40,57</b>		<b>59,43</b>		<b>100,00</b>		

Data de tancament: 15.07.2011

## Recollida selectiva bruta a l'Alt Empordà 2010

█ % RS / RM   
 █ Mitjana Catalunya total 40,57%   
 █ Mitjana comarca 31,89 %



## DADES DE LA GENERACIÓ I GESTIÓ DE RESIDUS MUNICIPALS, ANY 2010

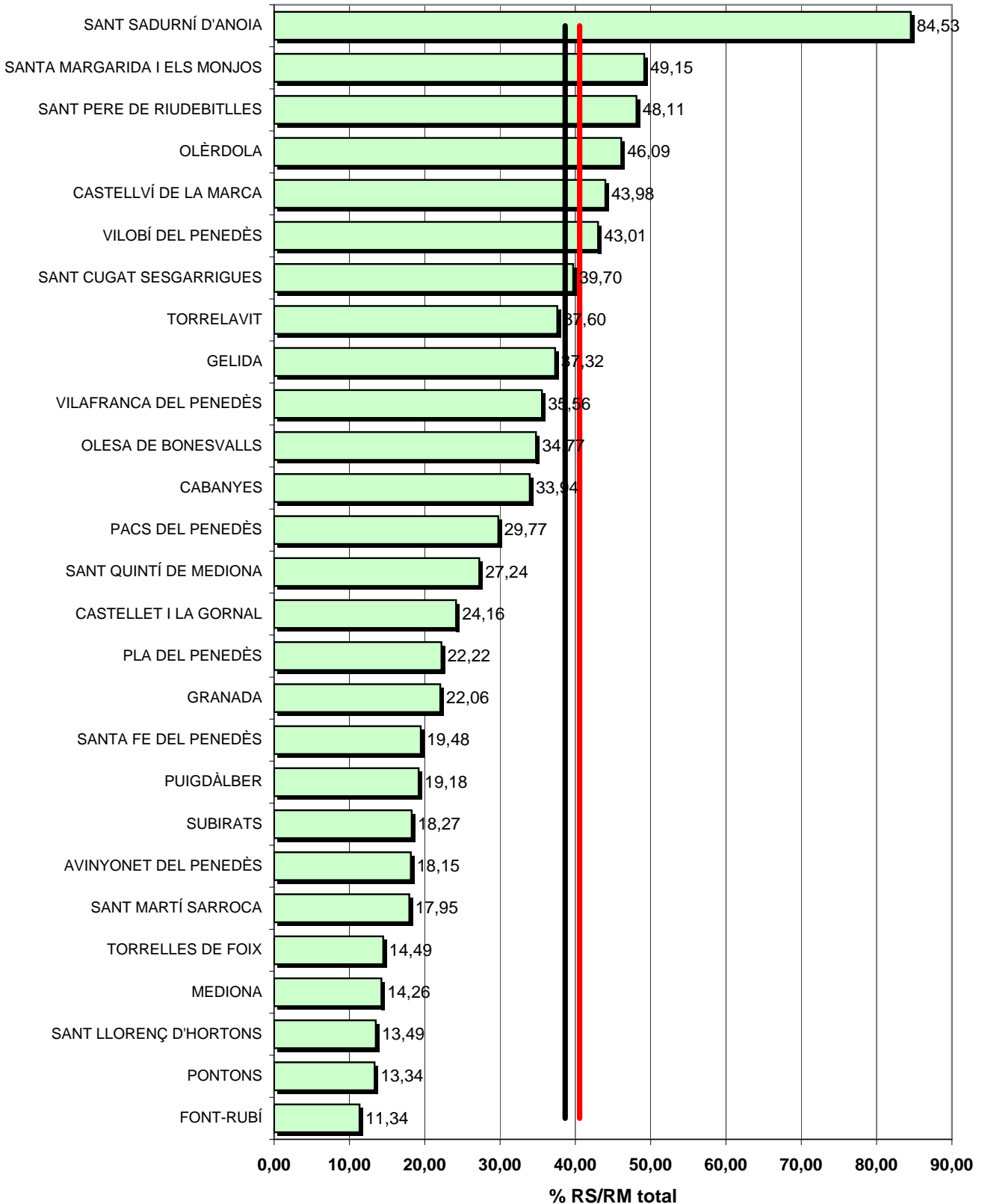
Comarca: Alt Penedès

Municipi	Hab. (2010)	Recollida Selectiva Bruta												Fracció Resta		Generació total		
		RESIDUS BIODEGRADABLES			VIDRE (total)	ENVASOS (total)	VOLUM. + FUSTA (total)	RAEE	PILES (total)	MEDICAMENTS (total)	TÈXIL (total)	Altres Residus DEIXALLERIES (total)	Total RS	% RS / RM	Total Fracció Resta	%FR / RM	Total RM	Kg / hab/ dia
		BIORESIDUS		PAPER I CARTRO (total)														
		MATÈRIA ORGÀNICA (total)	PODA (total)															
AVINYONET DEL PENEDÈS	1.685	0,00	0,00	34,60	56,10	16,16	50,25	0,00	0,00	0,19	0,00	0,56	157,86	18,15	712,00	81,85	869,86	1,41
CABANYES	902	52,61	0,65	0,48	35,05	19,56	8,18	0,08	0,01	0,10	0,00	5,04	121,76	33,94	237,00	66,06	358,76	1,09
CASTELLET I LA GORNAL	2.240	0,00	13,78	79,19	85,09	44,69	68,54	0,00	0,00	0,25	0,00	38,21	329,75	24,16	1.035,00	75,84	1.364,75	1,67
CASTELLVÍ DE LA MARCA	1.635	107,50	24,56	41,14	67,49	32,99	60,71	0,00	0,00	0,18	0,00	68,11	402,68	43,98	513,00	56,02	915,68	1,53
FONT-RUBÍ	1.466	7,52	1,82	0,19	52,20	19,61	23,08	0,00	0,00	0,16	0,00	0,01	104,59	11,34	818,00	88,66	922,59	1,72
GELIDA	6.945	258,18	48,00	348,04	340,82	187,10	220,00	5,70	0,60	0,77	0,00	0,00	1.409,21	37,32	2.367,00	62,68	3.776,21	1,49
GRANADA	1.963	3,18	2,90	41,10	59,01	27,30	28,86	0,36	0,05	0,22	0,00	22,68	185,66	22,06	656,00	77,94	841,66	1,17
MEDIONA	2.363	87,46	9,86	5,38	33,78	3,20	124,63	0,00	0,00	0,00	0,00	0,00	264,31	14,26	1.589,84	85,74	1.854,15	2,15
OLÈRDOLA	3.533	252,16	36,46	106,06	130,74	60,15	546,46	4,52	3,79	0,39	0,00	286,36	1.427,09	46,09	1.669,00	53,91	3.096,09	2,40
OLESA DE BONESVALLS	1.702	0,00	23,80	9,50	80,30	19,22	127,80	1,48	0,25	0,19	0,00	147,39	409,93	34,77	769,00	65,23	1.178,93	1,90
PACS DEL PENEDÈS	881	39,88	0,54	30,76	51,08	15,80	15,65	0,07	0,01	0,10	0,00	4,25	158,14	29,77	373,00	70,23	531,14	1,65
PLA DEL PENEDÈS	1.103	0,00	0,38	29,80	54,57	24,76	15,28	0,05	0,01	0,12	0,00	2,99	127,96	22,22	448,00	77,78	575,96	1,43
PONTONS	539	0,00	0,00	9,95	17,80	3,59	0,00	0,00	0,00	0,06	0,00	0,00	31,40	13,34	204,00	86,66	235,40	1,20
PUIGDÀLBER	522	0,00	0,00	7,87	24,40	5,04	12,00	0,00	0,00	0,06	0,00	0,00	49,37	19,18	208,00	80,82	257,37	1,35
SANT CUGAT SESGARRIGUES	973	72,88	0,00	29,51	49,20	15,59	26,76	0,00	0,11	0,11	0,00	0,75	194,91	39,70	296,00	60,30	490,91	1,38
SANT LLORENÇ D'HORTONS	2.416	0,00	0,00	69,08	69,10	48,88	0,00	0,00	0,18	0,27	0,00	0,00	187,51	13,49	1.202,00	86,51	1.389,51	1,58
SANT MARTÍ SARROCA	3.161	0,00	0,00	93,73	103,30	35,99	63,00	0,00	0,00	0,35	0,00	0,00	296,37	17,95	1.355,00	82,05	1.651,37	1,43
SANT PERE DE RIUDEBITLLES	2.381	145,89	6,40	85,08	62,61	48,08	132,13	2,36	0,09	0,26	0,00	127,14	610,04	48,11	658,00	51,89	1.268,04	1,46
SANT QUINTÍ DE MEDIONA	2.188	0,00	2,62	78,18	60,79	30,92	53,97	0,96	0,00	0,24	0,00	51,93	279,61	27,24	747,00	72,76	1.026,61	1,29
SANT SADURNÍ D'ANOIA	12.323	1.754,52	112,02	524,57	472,60	450,90	758,22	0,80	0,86	1,37	0,00	1.198,61	5.274,47	84,53	965,00	15,47	6.239,47	1,39
SANTA FE DEL PENEDÈS	384	0,00	0,34	5,63	16,04	4,86	3,99	0,04	0,01	0,04	0,00	2,68	33,63	19,48	139,00	80,52	172,63	1,23
SANTA MARGARIDA I ELS MONJOS	6.933,00	430,83	192,04	225,61	185,42	97,26	438,94	0,00	0,35	0,77	0,00	532,61	2.103,83	49,15	2.177,00	50,85	4.280,83	1,69
SUBIRATS	3.076	0,00	48,36	76,28	120,30	49,44	37,32	7,35	0,37	0,34	0,00	5,24	345,00	18,27	1.543,11	81,73	1.888,11	1,68
TORRELAVIT	1.383	62,96	0,00	36,35	36,40	33,22	36,36	4,22	0,00	0,15	0,00	4,26	213,92	37,60	355,00	62,40	568,92	1,13
TORRELLES DE FOIX	2.545	96,04	0,00	0,00	48,10	24,89	0,00	0,00	0,27	0,28	0,00	0,00	169,58	14,49	1.001,00	85,51	1.170,58	1,26
VILAFRANCA DEL PENEDÈS	38.218	1.820,66	160,28	1.179,13	923,13	533,81	1.486,96	19,86	2,86	4,24	0,00	1.252,66	7.383,59	35,56	13.382,00	64,44	20.765,59	1,49
VILOBÍ DEL PENEDÈS	1.129	51,02	21,16	23,73	61,30	20,56	77,82	0,00	0,00	0,13	0,00	0,11	255,83	43,01	339,00	56,99	594,83	1,44
<b>TOTAL COMARCA</b>	<b>104.589</b>	<b>5.243,29</b>	<b>705,97</b>	<b>3.170,94</b>	<b>3.296,72</b>	<b>1.873,57</b>	<b>4.416,91</b>	<b>47,85</b>	<b>9,82</b>	<b>11,34</b>	<b>0,00</b>	<b>3.751,59</b>	<b>22.528,00</b>	<b>38,65</b>	<b>35.757,95</b>	<b>61,35</b>	<b>58.285,95</b>	<b>1,53</b>
<b>RS TOTAL/RM %</b>		<b>9,00</b>	<b>1,21</b>	<b>5,44</b>	<b>5,66</b>	<b>3,21</b>	<b>7,58</b>	<b>0,08</b>	<b>0,02</b>	<b>0,02</b>	<b>0,00</b>	<b>6,44</b>	<b>38,65</b>		<b>61,35</b>		<b>100,00</b>	
<b>Total de residus municipals a Catalunya</b>																		
<b>Total Catalunya</b>	<b>7.512.381</b>	<b>410.011,03</b>	<b>106.989,06</b>	<b>454.889,63</b>	<b>187.038,01</b>	<b>136.602,13</b>	<b>199.514,49</b>	<b>19.728,21</b>	<b>545,64</b>	<b>714,98</b>	<b>8.887,40</b>	<b>175.980,28</b>	<b>1.700.900,86</b>	<b>40,57</b>	<b>2.491.291,54</b>	<b>59,43</b>	<b>4.192.192,40</b>	<b>1,53</b>
<b>RS TOTAL/RM %</b>		<b>9,78</b>	<b>2,55</b>	<b>10,85</b>	<b>4,46</b>	<b>3,26</b>	<b>4,76</b>	<b>0,47</b>	<b>0,01</b>	<b>0,02</b>	<b>0,21</b>	<b>4,20</b>	<b>40,57</b>		<b>59,43</b>		<b>100,00</b>	

Data de tancament: 15.07.2011

## Recollida selectiva bruta a l'Alt Penedès 2010

■ % RS / RM    ■ Mitjana Catalunya total 40,57 %    ■ Mitjana comarca 38,65 %





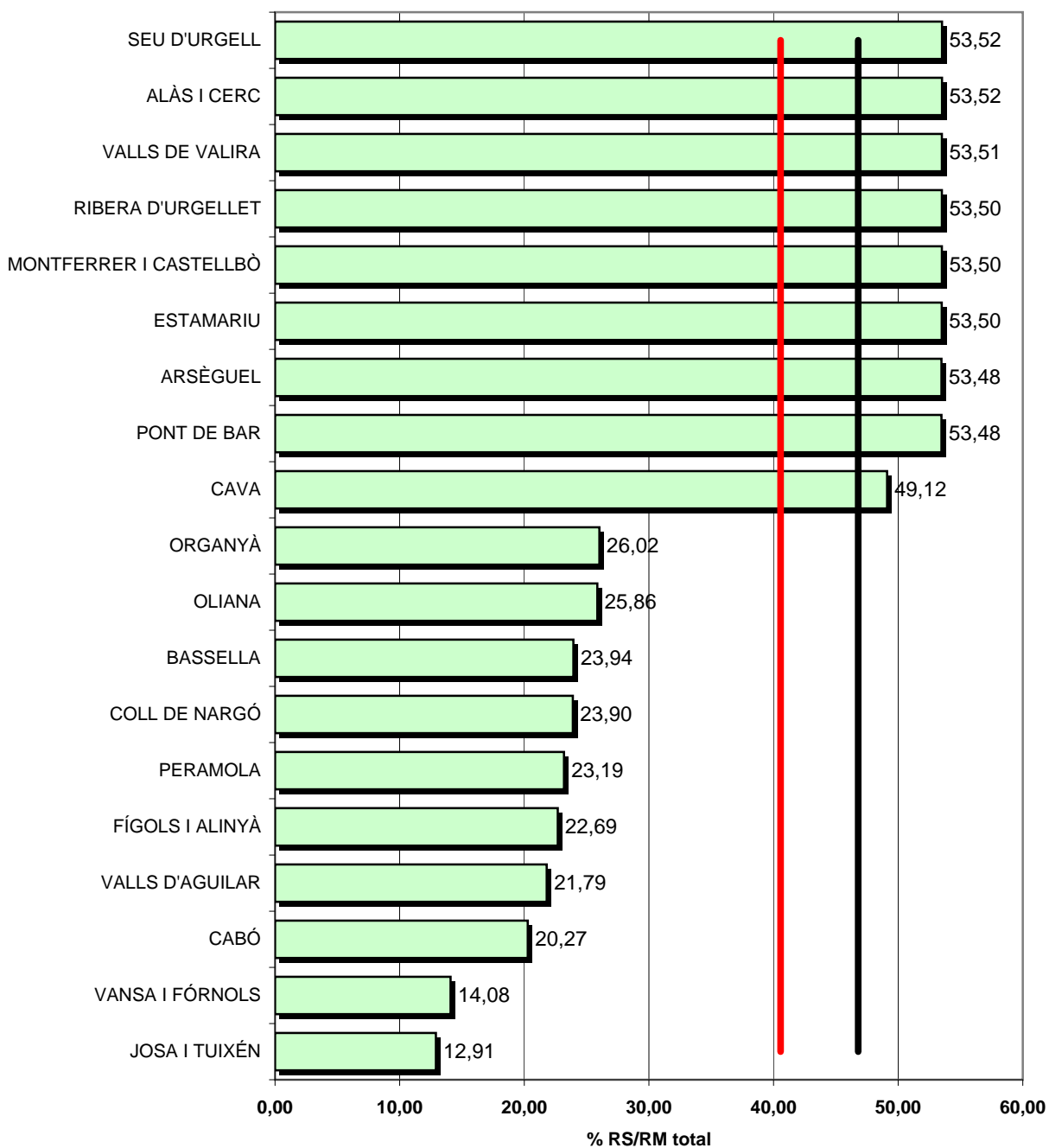
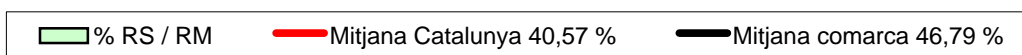
## DADES DE LA GENERACIÓ I GESTIÓ DE RESIDUS MUNICIPALS, ANY 2010

Comarca: Alt Urgell

Municipi	Hab. (2010)	Recollida Selectiva Bruta												Fracció Resta		Generació total		
		RESIDUS BIODEGRADABLES			VIDRE (total)	ENVASOS (total)	VOLUM. + FUSTA (total)	RAEE	PILES (total)	MEDICAMENTS (total)	TÈXTIL (total)	Altres Residus DEIXALLERIES (total)	Total RS	% RS / RM	Total Fracció Resta	%FR / RM	Total RM	Kg / hab/ dia
		MATÈRIA ORGÀNICA (total)	PODA (total)	PAPER I CARTRO (total)														
ALÀS I CERC	386	32,58	6,22	20,88	12,25	9,91	7,89	2,94	0,03	0,07	0,08	8,09	100,94	53,52	87,68	46,48	188,62	1,34
ARSÈGUEL	103	8,70	1,65	5,57	3,27	2,64	2,10	0,78	0,01	0,02	0,02	2,14	26,90	53,48	23,40	46,52	50,30	1,34
BASSELLA	259	6,12	0,00	13,17	4,38	5,21	0,80	0,62	0,05	0,05	0,00	0,47	30,87	23,94	98,10	76,06	128,97	1,36
CABÓ	95	0,00	0,00	4,23	1,38	1,67	0,29	0,23	0,02	0,02	0,00	0,17	8,01	20,27	31,50	79,73	39,51	1,14
CAVA	57	2,42	0,92	3,08	1,81	1,46	1,16	0,44	0,00	0,01	0,01	1,19	12,50	49,12	12,95	50,88	25,45	1,22
COLL DE NARGÓ	619	12,23	0,00	27,77	9,11	10,99	1,91	1,49	0,12	0,11	0,00	1,13	64,86	23,90	206,52	76,10	271,38	1,20
ESTAMARIU	118	9,96	1,89	6,38	3,75	3,03	2,40	0,90	0,01	0,02	0,02	2,47	30,83	53,50	26,80	46,50	57,63	1,34
FÍGOLS I ALINYÀ	282	3,67	0,00	12,68	4,16	5,02	0,87	0,68	0,05	0,05	0,00	0,51	27,69	22,69	94,34	77,31	122,03	1,19
JOSA I TUIXÉN	141	0,00	0,00	5,17	1,69	2,04	0,44	0,34	0,03	0,03	0,00	0,26	10,00	12,91	67,47	87,09	77,47	1,51
MONTFERRER I CASTELLBÒ	1.086	91,64	17,48	58,74	34,48	27,87	22,16	8,27	0,09	0,19	0,23	22,71	283,86	53,50	246,69	46,50	530,55	1,34
OLIANA	1.945	61,17	0,00	87,52	28,71	34,65	5,99	4,67	0,45	0,35	0,00	3,55	227,06	25,86	650,94	74,14	878,00	1,24
ORGANYÀ	942	30,59	0,00	42,38	13,90	16,78	2,90	2,26	0,18	0,17	0,00	1,72	110,88	26,02	315,23	73,98	426,11	1,24
PERAMOLA	387	6,12	0,00	17,41	5,71	6,89	1,19	0,93	0,07	0,07	0,00	0,71	39,10	23,19	129,52	76,81	168,62	1,19
PONT DE BAR	194	16,37	3,11	10,49	6,16	4,98	3,95	1,47	0,02	0,03	0,04	4,04	50,66	53,48	44,07	46,52	94,73	1,34
RIBERA D'URGELLET	982	82,87	15,80	53,11	31,18	25,20	20,04	7,48	0,08	0,18	0,21	20,54	256,69	53,50	223,07	46,50	479,76	1,34
SEU D'URGELL	13.060	1.103,19	210,19	706,37	414,62	335,15	266,51	99,45	2,36	2,34	2,73	273,14	3.416,05	53,52	2.966,66	46,48	6.382,71	1,34
VALLS D'AGUILAR	304	2,45	0,00	13,67	4,48	5,41	0,94	0,73	0,06	0,05	0,00	0,55	28,34	21,79	101,69	78,21	130,03	1,17
VALLS DE VALIRA	826	69,69	13,31	44,68	26,22	21,20	16,87	6,30	0,07	0,15	0,17	17,30	215,96	53,51	187,63	46,49	403,59	1,34
VANSA I FÓRNOLS	219	0,00	0,00	11,29	3,70	4,47	0,68	0,52	0,04	0,04	0,00	0,40	21,14	14,08	129,00	85,92	150,14	1,88
<b>TOTAL COMARCA</b>	<b>22.005</b>	<b>1.539,77</b>	<b>270,57</b>	<b>1.144,59</b>	<b>610,96</b>	<b>524,57</b>	<b>359,09</b>	<b>140,50</b>	<b>3,74</b>	<b>3,95</b>	<b>3,51</b>	<b>361,09</b>	<b>4.962,34</b>	<b>46,79</b>	<b>5.643,26</b>	<b>53,21</b>	<b>10.605,60</b>	<b>1,32</b>
<b>RS TOTAL/RM %</b>		<b>14,52</b>	<b>2,55</b>	<b>10,79</b>	<b>5,76</b>	<b>4,95</b>	<b>3,39</b>	<b>1,32</b>	<b>0,04</b>	<b>0,04</b>	<b>0,03</b>	<b>3,40</b>	<b>46,79</b>		<b>53,21</b>		<b>100,00</b>	
<b>Total de residus municipals a Catalunya</b>																		
<b>Total Catalunya</b>	<b>7.512.381</b>	<b>410.011,03</b>	<b>106.989,06</b>	<b>454.889,63</b>	<b>187.038,01</b>	<b>136.602,13</b>	<b>199.514,49</b>	<b>19.728,21</b>	<b>545,64</b>	<b>714,98</b>	<b>8.887,40</b>	<b>175.980,28</b>	<b>1.700.900,86</b>	<b>40,57</b>	<b>2.491.291,54</b>	<b>59,43</b>	<b>4.192.192,40</b>	<b>1,53</b>
<b>RS TOTAL/RM %</b>		<b>9,78</b>	<b>2,55</b>	<b>10,85</b>	<b>4,46</b>	<b>3,26</b>	<b>4,76</b>	<b>0,47</b>	<b>0,01</b>	<b>0,02</b>	<b>0,21</b>	<b>4,20</b>	<b>40,57</b>		<b>59,43</b>		<b>100,00</b>	

Data de tancament: 15.07.2011

## Recollida selectiva bruta a l'Alt Urgell 2010



## DADES DE LA GENERACIÓ I GESTIÓ DE RESIDUS MUNICIPALS, ANY 2010

Comarca: Alta Ribagorça

Municipi	Hab. (2010)	Recollida Selectiva Bruta											Fracció Resta		Generació total			
		RESIDUS BIODEGRADABLES			VIDRE (total)	ENVASOS (total)	VOLUM. + FUSTA (total)	RAEE	PILES (total)	MEDICA- MENTS (total)	TÈXTEL (total)	Altres Residus DEIXALLERIES (total)	Total RS	% RS / RM	Total Fracció Resta	%FR / RM	Total RM	Kg / hab/ dia
		BIORESIDUS		PAPER I CARTRÓ (total)														
		MATERIA ORGÀNICA (total)	PODA (total)															
PONT DE SUERT	2.506	58,02	0,00	108,76	77,36	40,74	72,44	11,86	0,00	0,03	0,00	22,33	391,54	30,12	908,33	69,88	1.299,87	1,42
VALL DE BOÍ	1.076	24,59	0,00	46,70	33,22	17,49	21,73	3,56	0,00	0,01	0,00	6,70	154,00	28,31	390,01	71,69	544,01	1,39
VILALLER	696	15,73	0,00	30,21	21,48	11,31	50,71	8,30	0,00	0,01	0,00	15,63	153,38	37,81	252,28	62,19	405,66	1,60
<b>TOTAL COMARCA</b>	<b>4.278</b>	<b>98,34</b>	<b>0,00</b>	<b>185,67</b>	<b>132,06</b>	<b>69,54</b>	<b>144,88</b>	<b>23,72</b>	<b>0,00</b>	<b>0,05</b>	<b>0,00</b>	<b>44,66</b>	<b>698,92</b>	<b>31,07</b>	<b>1.550,62</b>	<b>68,93</b>	<b>2.249,54</b>	<b>1,44</b>
RS TOTAL/RM %		4,37	0,00	8,25	5,87	3,09	6,44	1,05	0,00	0,00	0,00	1,99	31,07		68,93		100,00	
<b>Total de residus municipals a Catalunya</b>																		
Total Catalunya	7.512.381	410.011,03	106.989,06	454.889,63	187.038,01	136.602,13	199.514,49	19.728,21	545,64	714,98	8.887,40	175.980,28	1.700.900,86	40,57	2.491.291,54	59,43	4.192.192,40	1,53
RS TOTAL/RM %		9,78	2,55	10,85	4,46	3,26	4,76	0,47	0,01	0,02	0,21	4,20	40,57		59,43		100,00	

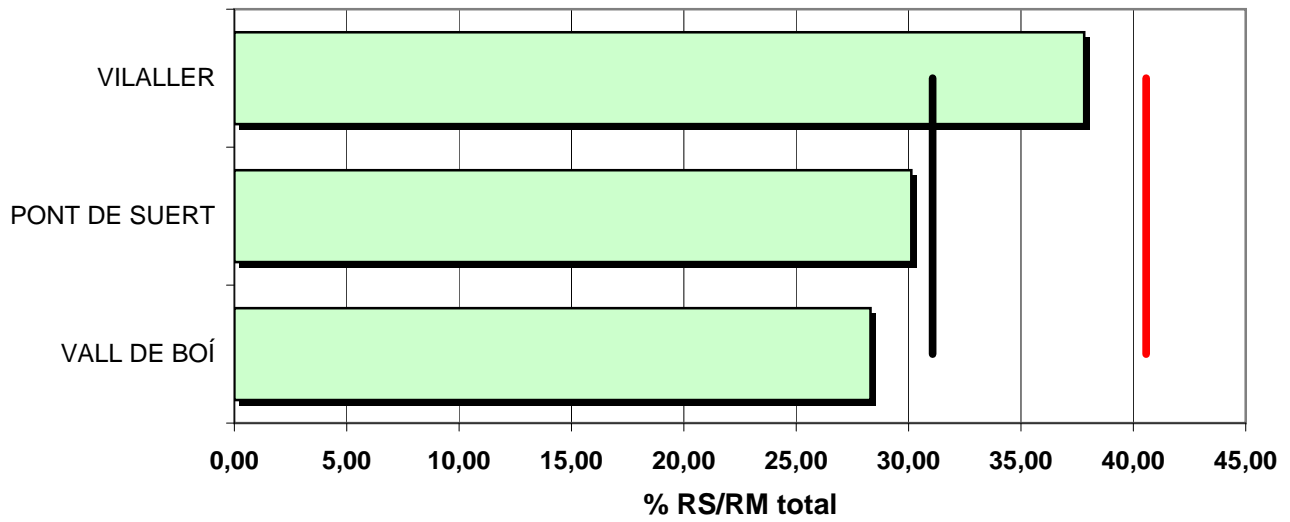
Data de tancament: 15.07.2011

## Recollida selectiva bruta a l'Alta Ribagorça 2010

% RS / RM

Mitjana comarca 31,07 %

Mitjana Catalunya 40,57 %



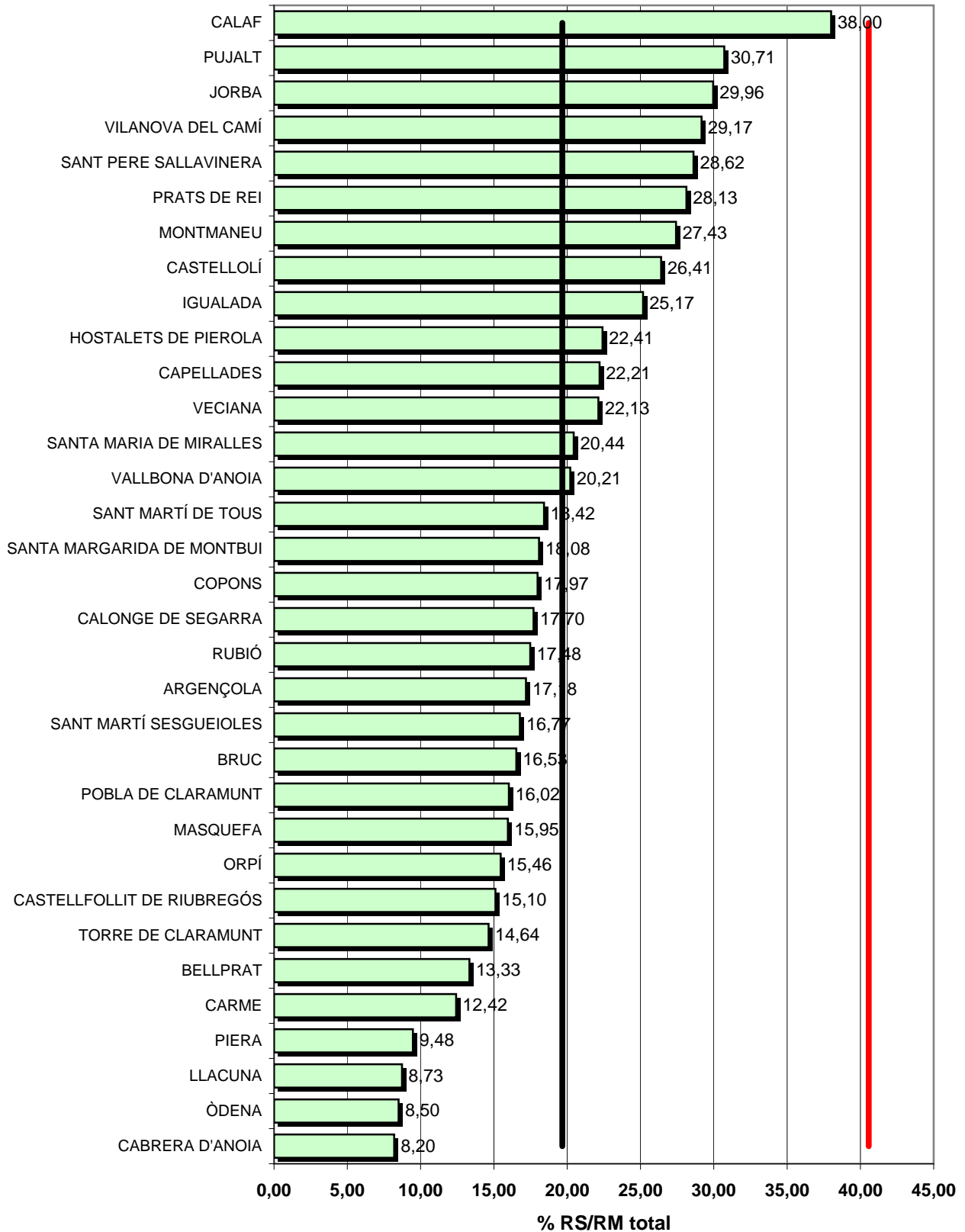
## DADES DE LA GENERACIÓ I GESTIÓ DE RESIDUS MUNICIPALS, ANY 2010

Comarca: Anoia

Municipi	Hab. (2010)	Recollida Selectiva Bruta												Fracció Resta		Generació total			
		RESIDUS BIODEGRADABLES				VIDRE (total)	ENVASOS (total)	VOLUM. + FUSTA (total)	RAEE	PILES (total)	MEDICAMENTS (total)	TÈXTIL (total)	Altres Residus DEIXALLERIES (total)	Total RS	% RS / RM	Total Fracció Resta	% FR / RM	Total RM	Kg / hab/ dia
		BIORESIDUS		PAPER I CARTRO (total)															
MATERIA ORGÀNICA (total)	PODA (total)																		
ARGENÇOLA	245	0,00	0,00	2,29	9,42	1,92	5,18	0,00	0,00	0,02	0,00	0,00	18,83	17,18	90,76	82,82	109,59	1,23	
BELLPRAT	97	0,00	0,00	1,15	1,84	0,37	1,98	0,00	0,00	0,01	0,00	0,00	5,35	13,33	34,79	86,67	40,14	1,13	
BRUC	1.956	32,53	0,00	22,42	28,57	17,75	41,11	0,00	0,00	0,17	0,00	0,00	142,55	16,53	720,05	83,47	862,60	1,21	
CABRERA D'ANOIA	1.343	47,48	0,00	12,85	31,16	8,83	0,00	0,00	0,00	0,12	0,00	0,00	100,44	8,20	1.125,00	91,80	1.225,44	2,50	
CALAF	3.611	269,74	0,00	112,74	84,42	58,96	51,12	0,00	0,00	0,32	0,00	0,00	577,30	38,00	941,88	62,00	1.519,18	1,15	
CALONGE DE SEGARRA	194	0,00	0,00	1,58	9,22	0,89	4,23	0,00	0,00	0,02	0,00	0,00	15,94	17,70	74,12	82,30	90,06	1,27	
CAPELLADES	5.498	83,60	0,00	139,80	62,33	57,79	0,00	0,00	0,00	0,49	0,00	0,00	344,01	22,21	1.204,73	77,79	1.548,74	0,77	
CARME	828	13,48	0,00	11,02	25,97	8,80	0,00	0,00	0,00	0,07	0,00	0,00	59,34	12,42	418,32	87,58	477,66	1,58	
CASTELLFOLLIT DE RIUBREGÓS	197	0,00	0,00	1,83	5,19	1,87	4,21	0,00	0,00	0,02	0,00	0,00	13,12	15,10	73,74	84,90	86,86	1,21	
CASTELLOLÍ	519	19,51	0,00	13,79	18,18	6,03	10,92	0,00	0,18	0,05	0,00	0,00	68,66	26,41	191,35	73,59	260,01	1,37	
COPONS	320	0,00	0,00	6,75	6,66	6,05	6,86	0,00	0,00	0,03	0,00	0,00	26,35	17,97	120,26	82,03	146,61	1,26	
HOSTALETS DE PIEROLA	2.743	115,50	0,00	45,52	64,01	40,79	0,00	0,00	0,00	0,24	9,22	0,00	275,28	22,41	953,00	77,59	1.228,28	1,23	
IGUALADA	39.149	1.872,13	268,19	1.150,16	653,92	380,06	829,24	87,89	3,07	3,49	0,00	105,55	5.353,70	25,17	15.915,65	74,83	21.269,35	1,49	
JORBA	823	40,36	0,00	11,56	29,21	9,43	15,66	0,00	0,00	0,07	0,00	0,00	106,29	29,96	248,52	70,04	354,81	1,18	
LLACUNA	937	14,83	0,00	13,41	12,98	15,36	0,00	0,00	0,00	0,08	0,00	0,00	56,66	8,73	592,12	91,27	648,78	1,90	
MASQUEFA	8.295	134,84	7,34	137,36	90,35	79,50	284,57	23,60	0,71	0,74	25,67	269,43	1.054,11	15,95	5.554,51	84,05	6.608,62	2,18	
MONTMANEU	184	4,86	0,00	5,92	11,27	1,23	4,14	0,00	0,00	0,02	0,00	0,00	27,44	27,43	72,61	72,57	100,05	1,49	
ÒDNA	3.442	0,00	0,00	46,20	55,34	33,10	0,00	0,00	0,09	0,31	1,17	0,00	136,21	8,50	1.466,46	91,50	1.602,67	1,28	
ORPÍ	179	0,00	0,00	0,57	7,79	0,52	4,03	0,00	0,00	0,02	0,00	0,00	12,93	15,46	70,71	84,54	83,64	1,28	
PIERA	14.576	492,38	0,00	260,69	142,51	112,99	60,02	24,59	0,76	1,30	0,00	29,23	1.124,47	9,48	10.743,10	90,52	11.867,57	2,23	
POBLA DE CLARAMUNT	2.295	42,50	13,08	25,67	35,35	12,23	52,81	0,00	0,00	0,20	0,00	0,00	181,84	16,02	953,50	83,98	1.135,34	1,36	
PRATS DE REI	549	11,34	0,00	17,99	22,91	15,73	11,61	0,00	0,00	0,05	0,00	0,00	79,63	28,13	203,46	71,87	283,09	1,41	
PUJALT	205	0,00	0,00	9,20	14,60	5,83	4,38	0,00	0,00	0,02	0,00	0,00	34,03	30,71	76,77	69,29	110,80	1,48	
RUBIÓ	218	0,00	0,00	2,28	7,71	1,81	4,36	0,00	0,00	0,02	0,00	0,00	16,18	17,48	76,39	82,52	92,57	1,16	
SANT MARTÍ DE TOUS	1.164	17,28	0,00	17,99	22,91	15,73	25,05	0,00	0,00	0,10	0,00	0,00	99,06	18,42	438,68	81,58	537,74	1,27	
SANT MARTÍ SESGUEIOLAS	381	5,40	0,00	7,03	4,86	2,94	8,01	0,00	0,00	0,03	0,00	0,00	28,27	16,77	140,30	83,23	168,57	1,21	
SANT PERE SALLAVINERA	168	0,00	0,00	3,80	15,58	2,83	3,69	0,00	0,00	0,02	0,00	0,00	25,92	28,62	64,66	71,38	90,58	1,48	
SANTA MARGARIDA DE MONTBUI	9.811	398,40	0,00	128,56	67,44	47,20	0,00	0,00	0,00	0,88	0,00	0,00	642,48	18,08	2.911,44	81,92	3.553,92	0,99	
SANTA MARIA DE MIRALLES	133	0,00	0,00	0,57	7,79	1,46	2,80	0,00	0,00	0,01	0,00	0,00	12,63	20,44	49,16	79,56	61,79	1,27	
TORRE DE CLARAMUNT	3.757	33,48	0,00	135,85	51,94	38,62	0,00	5,44	0,00	0,34	0,00	0,00	265,67	14,64	1.549,18	85,36	1.814,85	1,32	
VALLBONA D'ANOIA	1.423	22,92	0,00	43,62	28,57	23,77	0,00	0,00	0,00	0,13	0,00	0,00	119,01	20,21	470,00	79,79	589,01	1,13	
VECIANA	173	0,00	0,00	2,40	11,10	1,25	3,71	0,00	0,00	0,02	0,00	0,00	18,48	22,13	65,04	77,87	83,52	1,32	
VILANOVA DEL CAMÍ	12.644	481,48	33,12	208,12	125,24	98,58	357,14	23,05	0,78	1,13	26,34	157,37	1.512,35	29,17	3.672,58	70,83	5.184,93	1,12	
<b>TOTAL COMARCA</b>	<b>118.057</b>	<b>4.154,04</b>	<b>321,73</b>	<b>2.600,69</b>	<b>1.766,34</b>	<b>1.110,22</b>	<b>1.796,83</b>	<b>164,57</b>	<b>5,59</b>	<b>10,54</b>	<b>62,40</b>	<b>561,58</b>	<b>12.554,53</b>	<b>19,67</b>	<b>51.282,84</b>	<b>80,33</b>	<b>63.837,37</b>	<b>1,48</b>	
<b>RS TOTAL/RM %</b>		<b>6,51</b>	<b>0,50</b>	<b>4,07</b>	<b>2,77</b>	<b>1,74</b>	<b>2,81</b>	<b>0,26</b>	<b>0,01</b>	<b>0,02</b>	<b>0,10</b>	<b>0,88</b>	<b>19,67</b>		<b>80,33</b>		<b>100,00</b>		
<b>Total de residus municipals a Catalunya</b>																			
<b>Total Catalunya</b>	<b>7.512.381</b>	<b>410.011,03</b>	<b>106.989,06</b>	<b>454.889,63</b>	<b>187.038,01</b>	<b>136.602,13</b>	<b>199.514,49</b>	<b>19.728,21</b>	<b>545,64</b>	<b>714,98</b>	<b>8.887,40</b>	<b>175.980,28</b>	<b>1.700.900,86</b>	<b>40,57</b>	<b>2.491.291,54</b>	<b>59,43</b>	<b>4.192.192,40</b>	<b>1,53</b>	
<b>RS TOTAL/RM %</b>		<b>9,78</b>	<b>2,55</b>	<b>10,85</b>	<b>4,46</b>	<b>3,26</b>	<b>4,76</b>	<b>0,47</b>	<b>0,01</b>	<b>0,02</b>	<b>0,21</b>	<b>4,20</b>	<b>40,57</b>		<b>59,43</b>		<b>100,00</b>		

Data de tancament: 15.07.2011

## Recollida selectiva bruta a l'Anoia 2010



## DADES DE LA GENERACIÓ I GESTIÓ DE RESIDUS MUNICIPALS, ANY 2010

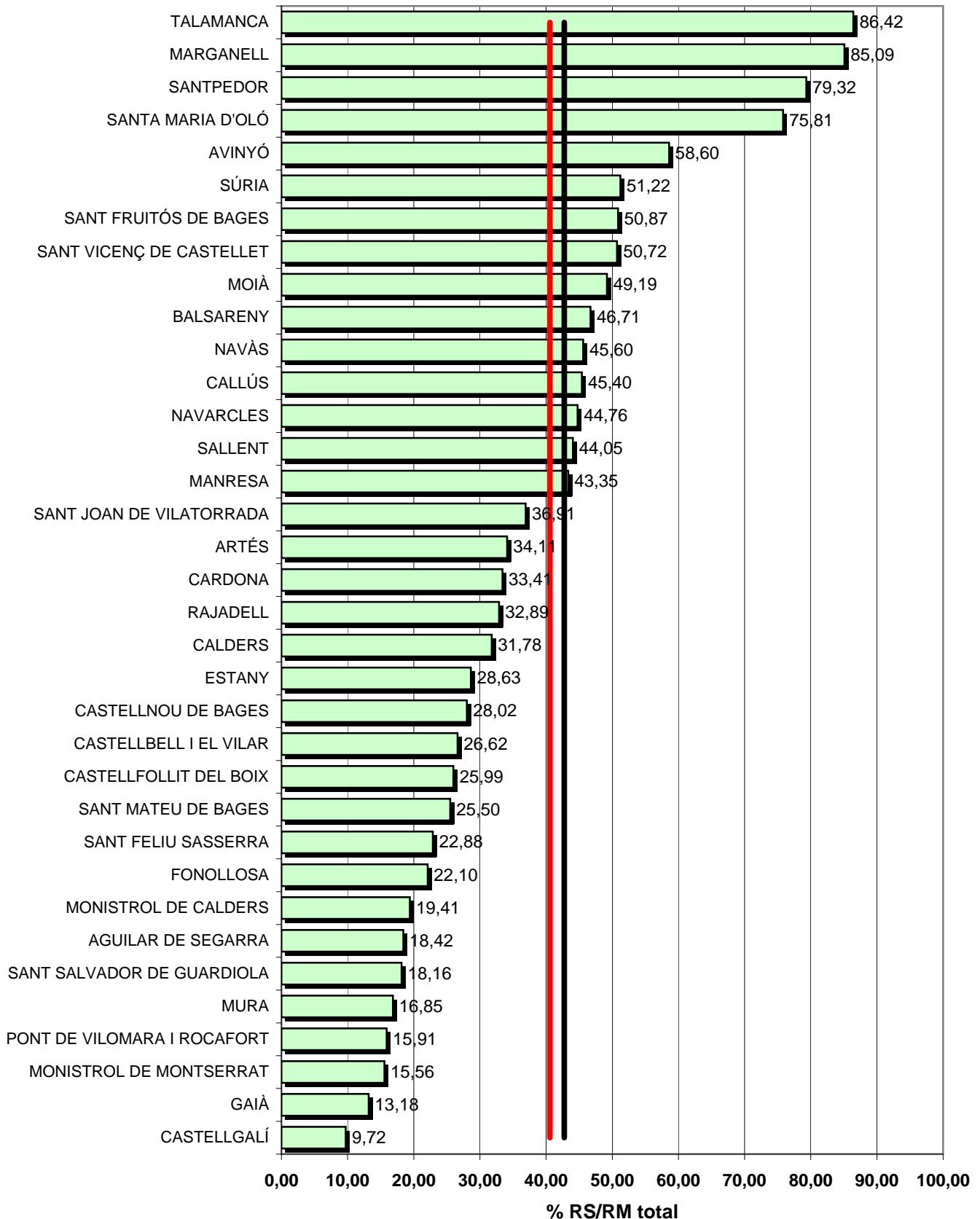
Comarca: Bages

Municipi	Hab. (2010)	Recollida Selectiva Bruta												Fracció Resta		Generació total		
		RESIDUS BIODEGRADABLES			VIDRE (total)	ENVASOS (total)	VOLUM. + FUSTA (total)	RAEE	PILES (total)	MEDICAMENTS (total)	TÈXTIL (total)	Altres Residus DEIXALLERIES (total)	Total RS	% RS / RM	Total Fracció Resta	% FR / RM	Total RM	Kg / hab/ dia
		BIORESIDUS		PAPER I CARTRÓ (total)														
		MATÈRIA ORGÀNICA (total)	PODA (total)															
AGUILAR DE SEGARRA	253	1,96	0,00	4,98	5,55	4,50	0,00	0,00	0,00	0,03	0,89	0,00	17,91	18,42	79,33	81,58	97,24	1,05
ARTÉS	5.515	279,85	28,66	141,63	97,77	95,90	101,12	30,01	0,54	0,65	0,00	129,68	905,81	34,11	1.750,00	65,89	2.655,81	1,32
AVINYÓ	2.336	170,68	51,84	68,01	56,92	51,84	133,26	11,02	0,23	0,28	0,00	201,15	745,23	58,60	526,55	41,40	1.271,78	1,49
BALSARENY	3.485	146,68	8,70	68,17	62,66	47,32	73,08	11,65	0,15	0,41	1,82	392,87	813,51	46,71	928,10	53,29	1.741,61	1,37
CALDERS	934	106,03	0,00	28,67	38,32	18,14	0,00	0,00	0,00	0,11	0,00	0,00	191,27	31,78	410,55	68,22	601,82	1,77
CALLÚS	1.845	139,34	0,00	56,02	36,76	110,99	0,00	0,00	0,00	0,22	0,00	0,00	343,33	45,40	412,86	54,60	756,19	1,12
CARDONA	5.182	120,83	2,92	139,15	98,10	98,08	92,87	18,69	0,52	0,62	0,00	228,85	800,63	33,41	1.596,00	66,59	2.396,63	1,27
CASTELLBELL I EL VILAR	3.731	98,63	17,86	73,99	60,97	39,20	115,74	13,99	0,20	0,44	0,00	139,47	560,49	26,62	1.545,00	73,38	2.105,49	1,55
CASTELLFOLLIT DEL BOIX	410	2,96	0,00	13,94	14,24	12,87	0,00	0,00	0,00	0,05	1,08	0,00	45,14	25,99	128,56	74,01	173,70	1,16
CASTELLGALÍ	1.958	35,38	0,00	22,45	23,67	22,93	0,00	0,00	0,00	0,23	0,00	0,00	104,66	9,72	972,02	90,28	1.076,68	1,51
CASTELLNOU DE BAGES	1.069	29,38	0,00	15,65	25,67	12,98	73,98	0,00	0,00	0,13	0,00	0,00	157,79	28,02	405,28	71,98	563,07	1,44
ESTANY	389	25,64	0,00	12,92	14,86	6,39	6,00	0,00	0,00	0,05	0,00	0,00	65,86	28,63	164,14	71,37	230,00	1,62
FONOLLOSA	1.401	33,43	0,00	25,74	37,13	26,43	0,00	0,00	0,00	0,17	1,76	0,00	124,66	22,10	439,29	77,90	563,95	1,10
GAIÀ	177	4,33	0,00	2,94	2,11	2,39	0,00	0,00	0,00	0,02	0,00	0,00	11,79	13,18	77,64	86,82	89,43	1,38
MANRESA	76.209	3.772,90	657,98	2.287,03	1.319,88	1.139,56	5.596,98	253,57	8,18	9,05	133,62	1.436,84	16.615,59	43,35	21.713,00	56,65	38.328,59	1,38
MARGANELL	317	179,44	0,00	3,53	3,84	2,56	0,00	0,00	0,00	0,04	0,00	0,00	189,41	85,09	33,19	14,91	222,60	1,92
MOIÀ	5.713	340,70	312,26	191,57	134,98	90,23	314,67	33,15	0,60	0,68	0,00	162,85	1.581,69	49,19	1.633,47	50,81	3.215,16	1,54
MONISTROL DE CALDERS	690	42,44	0,00	14,16	14,95	10,46	0,00	0,00	0,00	0,08	0,00	0,00	82,09	19,41	340,90	80,59	422,99	1,68
MONISTROL DE MONTSERRAT	3.027	99,66	5,72	41,11	47,98	37,11	0,90	0,00	0,39	0,36	0,00	0,00	233,23	15,56	1.265,93	84,44	1.499,16	1,36
MURA	233	13,47	0,00	6,64	10,69	5,92	12,54	0,00	0,00	0,03	0,00	0,00	49,29	16,85	243,31	83,15	292,60	3,44
NAVARCLES	5.964	316,13	130,10	148,32	123,20	108,84	250,40	32,36	0,86	0,71	0,00	414,52	1.525,44	44,76	1.882,88	55,24	3.408,32	1,57
NAVÀS	6.194	404,84	32,46	152,01	118,81	99,63	208,16	31,94	0,88	0,74	20,41	260,96	1.330,84	45,60	1.587,95	54,40	2.918,79	1,29
PONT DE VILOMARA I ROCAFORT	3.760	114,25	0,00	46,76	54,76	50,44	0,00	0,00	0,26	0,45	0,00	0,00	266,92	15,91	1.411,08	84,09	1.678,00	1,22
RAJADELL	514	30,10	0,00	13,99	20,78	13,09	0,00	0,00	0,00	0,06	0,98	0,00	79,00	32,89	161,17	67,11	240,17	1,28
SALLENT	7.029	358,56	11,48	160,71	127,84	114,66	399,66	10,83	0,45	0,83	0,85	497,27	1.683,14	44,05	2.137,52	55,95	3.820,66	1,49
SANT FELIU SASSERRA	661	34,80	0,02	12,37	13,75	7,41	21,59	0,18	0,04	0,08	0,00	1,17	91,41	22,88	308,04	77,12	399,45	1,66
SANT FRUITÓS DE BAGES	8.184	400,82	368,86	207,51	183,21	126,99	346,50	36,33	1,51	0,97	6,90	629,57	2.309,17	50,87	2.230,14	49,13	4.539,31	1,52
SANT JOAN DE VILATORRADA	10.856	667,70	0,00	185,04	175,25	446,15	0,00	0,00	0,68	1,29	15,64	0,00	1.491,75	36,91	2.549,77	63,09	4.041,52	1,02
SANT MATEU DE BAGES	663	23,81	0,00	17,22	16,20	12,41	0,00	0,00	0,00	0,08	1,43	0,00	71,15	25,50	207,88	74,50	279,03	1,15
SANT SALVADOR DE GUARDIOLA	3.078	64,61	9,80	44,76	51,36	44,29	80,62	0,61	0,00	0,37	0,00	29,17	325,59	18,16	1.467,00	81,84	1.792,59	1,60
SANT VICENÇ DE CASTELLET	8.688	280,22	123,78	256,20	127,28	129,41	680,42	83,17	1,35	1,03	23,17	757,82	2.463,85	50,72	2.393,64	49,28	4.857,49	1,53
SANTA MARIA D'OLÓ	1.079	149,67	0,00	55,68	35,11	55,66	0,00	0,00	0,00	0,13	3,29	0,00	299,54	75,81	95,59	24,19	395,13	1,00
SANTPEDOR	7.071	955,03	71,70	332,19	205,90	298,98	237,54	31,91	0,90	0,84	40,30	368,89	2.544,18	79,32	663,39	20,68	3.207,57	1,24
SÚRIA	6.359	358,03	75,22	183,10	124,39	313,58	233,99	37,91	0,81	0,75	0,00	268,58	1.596,36	51,22	1.520,09	48,78	3.116,45	1,34
TALAMANCA	143	9,99	0,00	4,81	7,34	4,85	28,54	0,00	0,00	0,02	0,00	0,00	55,55	86,42	8,73	13,58	64,28	1,23
<b>TOTAL COMARCA</b>	<b>185.117</b>	<b>9.812,29</b>	<b>1.909,36</b>	<b>5.038,97</b>	<b>3.492,23</b>	<b>3.662,19</b>	<b>9.008,56</b>	<b>637,32</b>	<b>18,55</b>	<b>22,00</b>	<b>252,14</b>	<b>5.919,66</b>	<b>39.773,27</b>	<b>42,74</b>	<b>53.289,99</b>	<b>57,26</b>	<b>93.063,26</b>	<b>1,38</b>
<b>RS TOTAL/RM %</b>		<b>10,54</b>	<b>2,05</b>	<b>5,41</b>	<b>3,75</b>	<b>3,94</b>	<b>9,68</b>	<b>0,68</b>	<b>0,02</b>	<b>0,02</b>	<b>0,27</b>	<b>6,36</b>	<b>42,74</b>		<b>57,26</b>		<b>100,00</b>	
<b>Total de residus municipals a Catalunya</b>																		
<b>Total Catalunya</b>	<b>7.512.381</b>	<b>410.011,03</b>	<b>106.989,06</b>	<b>454.889,63</b>	<b>187.038,01</b>	<b>136.602,13</b>	<b>199.514,49</b>	<b>19.728,21</b>	<b>545,64</b>	<b>714,98</b>	<b>8.887,40</b>	<b>175.980,28</b>	<b>1.700.900,86</b>	<b>40,57</b>	<b>2.491.291,54</b>	<b>59,43</b>	<b>4.192.192,40</b>	<b>1,53</b>
<b>RS TOTAL/RM %</b>		<b>9,78</b>	<b>2,55</b>	<b>10,85</b>	<b>4,46</b>	<b>3,26</b>	<b>4,76</b>	<b>0,47</b>	<b>0,01</b>	<b>0,02</b>	<b>0,21</b>	<b>4,20</b>	<b>40,57</b>		<b>59,43</b>		<b>100,00</b>	

Data de tancament: 15.07.2011

## Recollida selectiva bruta al Bages 2010

█ % RS / RM     
 █ Mitjana Catalunya 40,57 %     
 █ Mitjana comarca 42,74 %





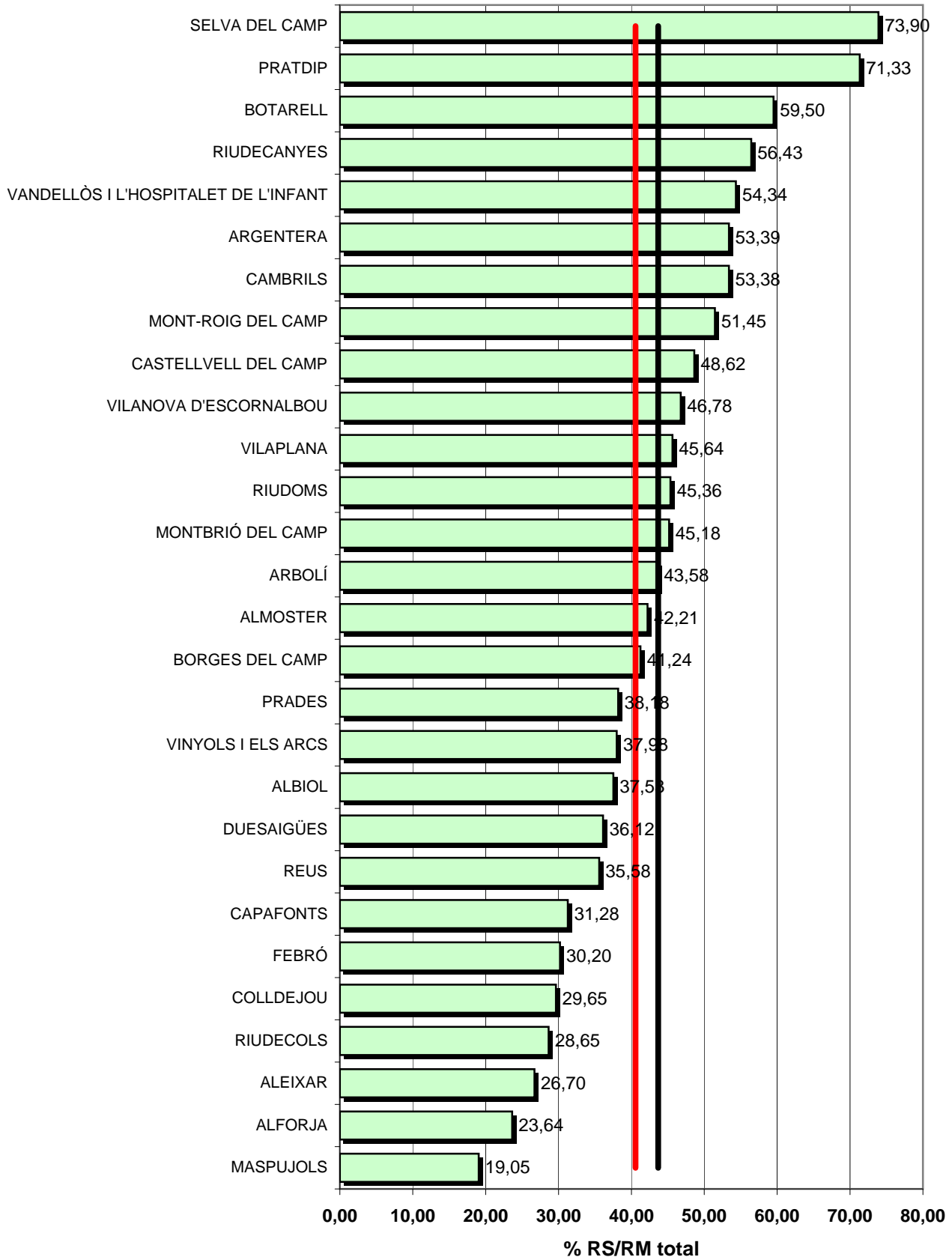
## DADES DE LA GENERACIÓ I GESTIÓ DE RESIDUS MUNICIPALS, ANY 2010

Comarca: Baix Camp

Municipi	Hab. (2010)	Recollida Selectiva Bruta														Fracció Resta		Generació total	
		RESIDUS BIODEGRADABLES				VIDRE (total)	ENVASOS (total)	VOLUM. + FUSTA (total)	RAEE	PILES (total)	MEDICAMENTS (total)	TÈXTEL (total)	Altres Residus DEIXALLERIES (total)	Total RS	% RS / RM	Total Fracció Resta	%FR / RM	Total RM	Kg / hab/ dia
		MATÈRIA ORGÀNICA (total)	PODA (total)	PAPER I CARTRÓ (total)															
ALBIOL	418	12,61	67,04	13,36	14,48	11,95	15,90	0,00	0,00	0,05	0,00	0,00	135,39	37,53	225,36	62,47	360,75	2,36	
ALEIXAR	911	30,49	0,00	21,60	20,15	13,58	16,07	0,58	0,11	0,10	0,00	8,86	111,54	26,70	306,14	73,30	417,68	1,26	
ALFORJA	1.897	39,61	0,00	43,91	34,66	29,91	91,67	0,29	0,05	0,21	0,00	4,45	244,76	23,64	790,52	76,36	1.035,28	1,50	
ALMOSTER	1.384	87,43	73,24	31,70	23,78	31,89	2,85	0,12	0,02	0,15	0,00	1,80	252,98	42,21	346,32	57,79	599,30	1,19	
ARBOLI	113	7,98	0,00	2,49	6,68	2,24	2,18	0,04	0,01	0,01	0,00	0,64	22,27	43,58	28,83	56,42	51,10	1,24	
ARGENTERA	135	13,08	0,00	5,43	5,28	3,50	13,90	0,00	0,00	0,01	0,00	0,00	41,20	53,39	35,97	46,61	77,17	1,57	
BORGES DEL CAMP	2.141	214,50	0,80	66,17	44,65	49,14	53,67	3,29	0,61	0,23	0,00	50,37	483,43	41,24	688,93	58,76	1.172,36	1,50	
BOTARELL	1.085	73,32	45,88	38,44	30,03	30,17	35,93	3,23	0,60	0,12	0,00	49,49	307,21	59,50	209,07	40,50	516,28	1,30	
CAMBRILS	32.422	4.223,78	2.861,88	1.764,40	1.216,28	1.321,54	640,09	67,91	2,11	3,54	80,59	664,52	12.846,64	53,38	11.221,33	46,62	24.067,97	2,03	
CAPAFONTS	126	4,45	0,00	3,93	4,84	2,16	9,28	0,00	0,00	0,01	0,00	0,00	24,67	31,28	54,20	68,72	78,87	1,71	
CASTELLVELL DEL CAMP	2.757	121,35	159,08	91,92	50,32	74,00	50,58	0,00	0,00	0,30	0,09	5,47	553,11	48,62	584,46	51,38	1.137,57	1,13	
COLLDEJOU	181	6,29	0,00	3,42	4,17	2,38	2,05	0,18	0,03	0,02	0,00	2,83	21,37	29,65	50,70	70,35	72,07	1,09	
DUESAIGÜES	240	12,45	0,00	5,11	4,62	5,35	10,87	0,08	0,01	0,03	0,00	1,20	39,72	36,12	70,26	63,88	109,98	1,26	
FEBRÓ	42	1,08	0,00	0,62	1,35	0,40	5,45	0,01	0,00	0,00	0,00	0,17	9,08	30,20	20,99	69,80	30,07	1,96	
MASPUJOLS	710	31,14	0,00	11,87	11,70	9,32	2,49	0,22	0,04	0,08	0,00	3,42	70,28	19,05	298,62	80,95	368,90	1,42	
MONTBRIÓ DEL CAMP	2.298	177,62	0,00	129,03	74,32	69,70	56,77	5,10	0,94	0,25	0,00	78,19	591,92	45,18	718,20	54,82	1.310,12	1,56	
MONT-ROIG DEL CAMP	12.193	1.005,88	3.092,70	545,13	519,70	386,44	582,44	30,17	1,14	0,96	0,00	879,92	7.044,48	51,45	6.646,90	48,55	13.691,38	3,08	
PRADES	655	46,46	0,00	36,34	39,49	19,34	23,24	0,12	0,02	0,07	0,00	1,91	166,99	38,18	270,33	61,82	437,32	1,83	
PRATDIP	835	34,88	360,04	23,83	36,08	18,20	77,48	0,10	0,02	0,09	0,00	1,51	552,23	71,33	221,95	28,67	774,18	2,54	
REUS	106.622	3.272,42	2.788,00	3.360,78	1.106,59	1.223,00	1.961,00	10,60	0,86	11,63	158,38	5.640,25	19.533,51	35,58	35.361,00	64,42	54.894,51	1,41	
RIUDECANYES	1.118	130,54	0,00	35,79	24,92	28,87	17,91	1,61	0,30	0,12	0,00	24,67	264,73	56,43	204,36	43,57	469,09	1,15	
RIUDECOLS	1.277	74,55	0,00	23,52	18,39	14,93	16,89	1,52	0,28	0,14	0,00	23,26	173,48	28,65	432,08	71,35	605,56	1,30	
RIUDOMS	6.473	632,95	49,64	201,30	108,94	161,26	63,52	4,27	0,79	0,71	0,00	65,48	1.288,86	45,36	1.552,81	54,64	2.841,67	1,20	
SELVA DEL CAMP	5.477	549,46	149,60	220,54	228,38	204,08	90,80	18,60	0,55	0,60	6,97	439,23	1.908,81	73,90	674,29	26,10	2.583,10	1,29	
VANDELLÒS I L'HOSPITALET DE L'INFANT	5.839	907,60	469,32	318,91	202,11	214,35	0,00	0,00	0,49	0,64	0,00	0,00	2.113,42	54,34	1.775,82	45,66	3.889,24	1,82	
VILANOVA D'ESCORNALBOU	573	23,95	0,00	25,39	19,59	17,81	14,26	1,02	0,19	0,06	0,00	15,57	117,84	46,78	134,08	53,22	251,92	1,20	
VILAPLANA	631	24,53	0,00	17,34	16,42	14,94	17,96	0,01	0,00	0,07	0,00	0,10	91,37	45,64	108,82	54,36	200,19	0,87	
VINYOLS I ELS ARCS	1.887	172,49	0,00	74,80	48,16	51,74	87,24	1,24	0,23	0,21	0,00	19,06	455,17	37,98	743,30	62,02	1.198,47	1,74	
<b>TOTAL COMARCA</b>	<b>190.440</b>	<b>11.932,89</b>	<b>10.117,22</b>	<b>7.117,07</b>	<b>3.916,08</b>	<b>4.012,19</b>	<b>3.962,49</b>	<b>150,31</b>	<b>9,40</b>	<b>20,41</b>	<b>246,03</b>	<b>7.982,37</b>	<b>49.466,46</b>	<b>43,68</b>	<b>63.775,64</b>	<b>56,32</b>	<b>113.242,10</b>	<b>1,63</b>	
<b>RS TOTAL/RM %</b>		<b>10,54</b>	<b>8,93</b>	<b>6,28</b>	<b>3,46</b>	<b>3,54</b>	<b>3,50</b>	<b>0,13</b>	<b>0,01</b>	<b>0,02</b>	<b>0,22</b>	<b>7,05</b>	<b>43,68</b>		<b>56,32</b>		<b>100,00</b>		
<b>Total de residus municipals a Catalunya</b>																			
<b>Total Catalunya</b>	<b>7.512.381</b>	<b>410.011,03</b>	<b>106.989,06</b>	<b>454.889,63</b>	<b>187.038,01</b>	<b>136.602,13</b>	<b>199.514,49</b>	<b>19.728,21</b>	<b>545,64</b>	<b>714,98</b>	<b>8.887,40</b>	<b>175.980,28</b>	<b>1.700.900,86</b>	<b>40,57</b>	<b>2.491.291,54</b>	<b>59,43</b>	<b>4.192.192,40</b>	<b>1,53</b>	
<b>RS TOTAL/RM %</b>		<b>9,78</b>	<b>2,55</b>	<b>10,85</b>	<b>4,46</b>	<b>3,26</b>	<b>4,76</b>	<b>0,47</b>	<b>0,01</b>	<b>0,02</b>	<b>0,21</b>	<b>4,20</b>	<b>40,57</b>		<b>59,43</b>		<b>100,00</b>		

Data de tancament: 15.07.2011

# Recollida selectiva bruta al Baix Camp 2010



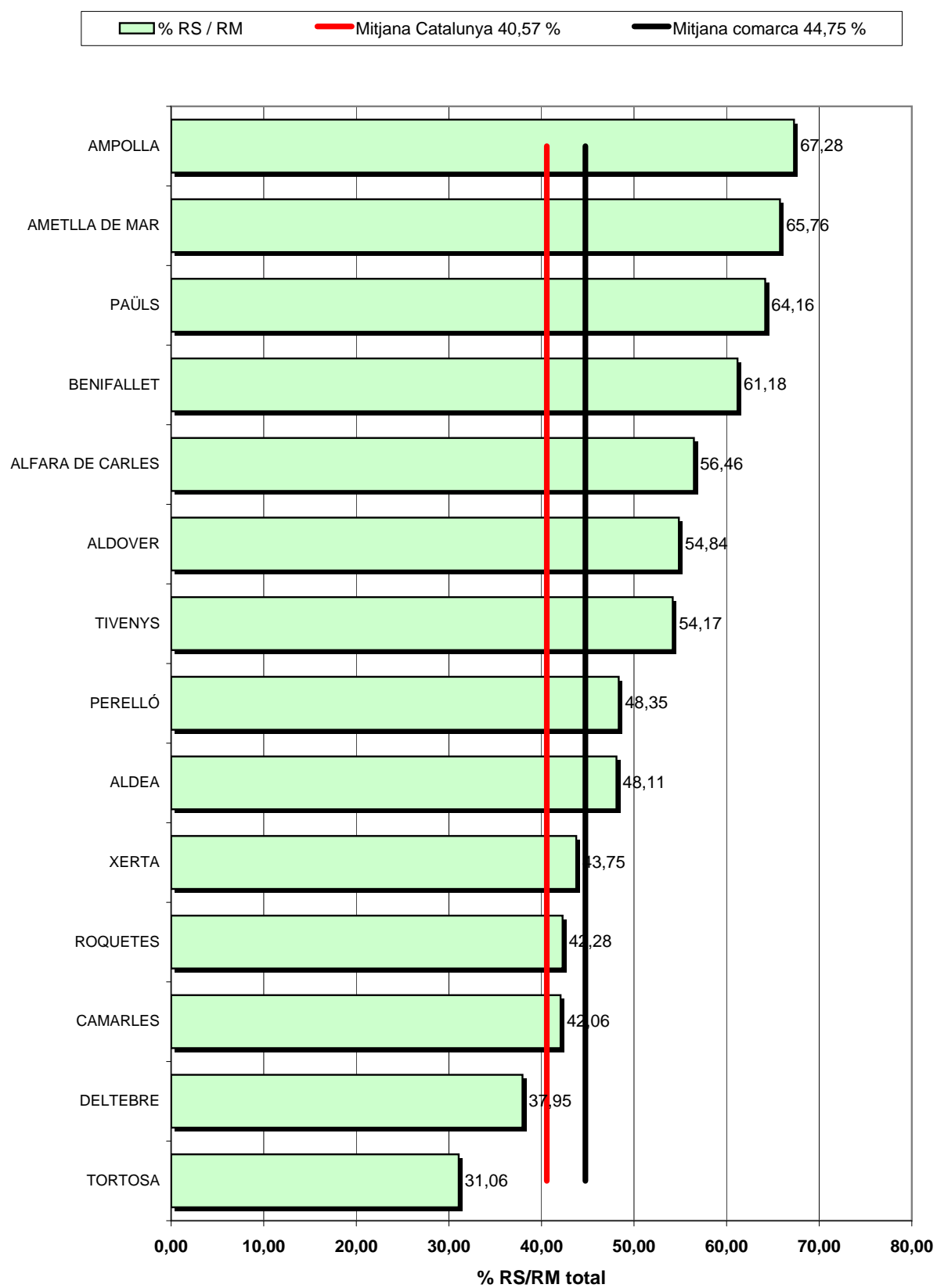
## DADES DE LA GENERACIÓ I GESTIÓ DE RESIDUS MUNICIPALS, ANY 2010

Comarca: Baix Ebre

Municipi	Hab. (2010)	Recollida Selectiva Bruta												Fracció Resta		Generació total		
		RESIDUS BIODEGRADABLES			VIDRE (total)	ENVASOS (total)	VOLUM. + FUSTA (total)	RAEE	PILES (total)	MEDICAMENTS (total)	TÈXTIL (total)	Altres Residus DEIXALLERIES (total)	Total RS	% RS / RM	Total Fracció Resta	%FR / RM	Total RM	Kg / hab/ dia
		MATÈRIA ORGÀNICA (total)	PODA (total)	PAPER I CARTRÓ (total)														
ALDEA	4.376	449,99	5,86	118,64	79,53	68,04	45,78	4,53	0,00	0,39	0,00	127,55	900,31	48,11	971,19	51,89	1.871,50	1,17
ALDOVER	977	59,56	3,96	22,70	15,01	10,77	11,69	2,28	0,04	0,09	0,00	32,42	158,52	54,84	130,53	45,16	289,05	0,81
ALFARA DE CARLES	398	38,71	1,61	15,80	6,75	5,32	4,74	0,92	0,02	0,04	0,00	13,15	87,06	56,46	67,14	43,54	154,20	1,06
AMETLLA DE MAR	7.594	585,60	3.000,00	290,60	296,37	171,09	321,14	19,57	0,12	0,68	0,00	956,09	5.641,26	65,76	2.937,82	34,24	8.579,08	3,10
AMPOLLA	3.540	551,79	311,66	209,85	214,23	120,09	197,95	10,59	0,20	0,32	0,00	694,93	2.311,61	67,28	1.124,10	32,72	3.435,71	2,66
BENIFALLET	788	116,13	3,17	35,50	22,56	18,02	9,36	1,82	0,19	0,07	0,00	25,96	232,78	61,18	147,72	38,82	380,50	1,32
CAMARLES	3.617	347,83	8,30	97,41	58,34	53,19	63,20	1,59	0,00	0,33	0,00	2,67	632,86	42,06	871,83	57,94	1.504,69	1,14
DELTEBRE	12.098	540,75	450,04	277,24	213,95	132,76	343,52	27,98	0,51	1,09	0,00	945,69	2.933,53	37,95	4.797,09	62,05	7.730,62	1,75
PAÛLS	598	64,52	2,47	21,77	16,10	9,71	7,28	1,42	0,03	0,05	0,00	20,19	143,54	64,16	80,18	35,84	223,72	1,02
PERELLO	3.303	307,27	2,93	134,01	96,59	55,67	55,16	8,79	0,32	0,30	0,00	71,85	732,89	48,35	783,01	51,65	1.515,90	1,26
ROQUETES	8.231	392,07	33,09	246,47	114,16	127,82	97,66	19,04	0,34	0,74	0,00	270,83	1.302,22	42,28	1.777,42	57,72	3.079,64	1,03
TIVENYS	925	87,71	3,86	29,41	19,91	11,04	11,39	2,22	0,04	0,08	0,00	31,59	197,25	54,17	166,87	45,83	364,12	1,08
TORTOSA	34.473	954,63	184,25	1.050,70	442,87	328,14	896,62	56,19	2,35	3,11	0,00	1.148,40	5.067,26	31,06	11.245,03	68,94	16.312,29	1,30
XERTA	1.304	101,24	5,23	44,30	21,30	22,12	15,44	3,01	0,05	0,12	0,00	42,82	255,63	43,75	328,63	56,25	584,26	1,23
<b>TOTAL COMARCA</b>	<b>82.222</b>	<b>4.597,80</b>	<b>4.016,43</b>	<b>2.594,40</b>	<b>1.617,67</b>	<b>1.133,78</b>	<b>2.080,93</b>	<b>159,95</b>	<b>4,21</b>	<b>7,41</b>	<b>0,00</b>	<b>4.384,14</b>	<b>20.596,72</b>	<b>44,75</b>	<b>25.428,56</b>	<b>682,59</b>	<b>46.025,28</b>	<b>1,53</b>
<b>RS TOTAL/RM %</b>		<b>9,99</b>	<b>8,73</b>	<b>5,64</b>	<b>3,51</b>	<b>2,46</b>	<b>4,52</b>	<b>0,35</b>	<b>0,01</b>	<b>0,02</b>	<b>0,00</b>	<b>9,53</b>	<b>44,75</b>		<b>55,25</b>		<b>100,00</b>	
<b>Total de residus municipals a Catalunya</b>																		
<b>Total Catalunya</b>	<b>7.512.381</b>	<b>410.011,03</b>	<b>106.989,06</b>	<b>454.889,63</b>	<b>187.038,01</b>	<b>136.602,13</b>	<b>199.514,49</b>	<b>19.728,21</b>	<b>545,64</b>	<b>714,98</b>	<b>8.887,40</b>	<b>175.980,28</b>	<b>1.700.900,86</b>	<b>40,57</b>	<b>2.491.291,54</b>	<b>59,43</b>	<b>4.192.192,40</b>	<b>1,53</b>
<b>RS TOTAL/RM %</b>		<b>9,78</b>	<b>2,55</b>	<b>10,85</b>	<b>4,46</b>	<b>3,26</b>	<b>4,76</b>	<b>0,47</b>	<b>0,01</b>	<b>0,02</b>	<b>0,21</b>	<b>4,20</b>	<b>40,57</b>		<b>59,43</b>		<b>100,00</b>	

Data de tancament: 15.07.2011

## Recollida selectiva bruta al Baix Ebre 2010



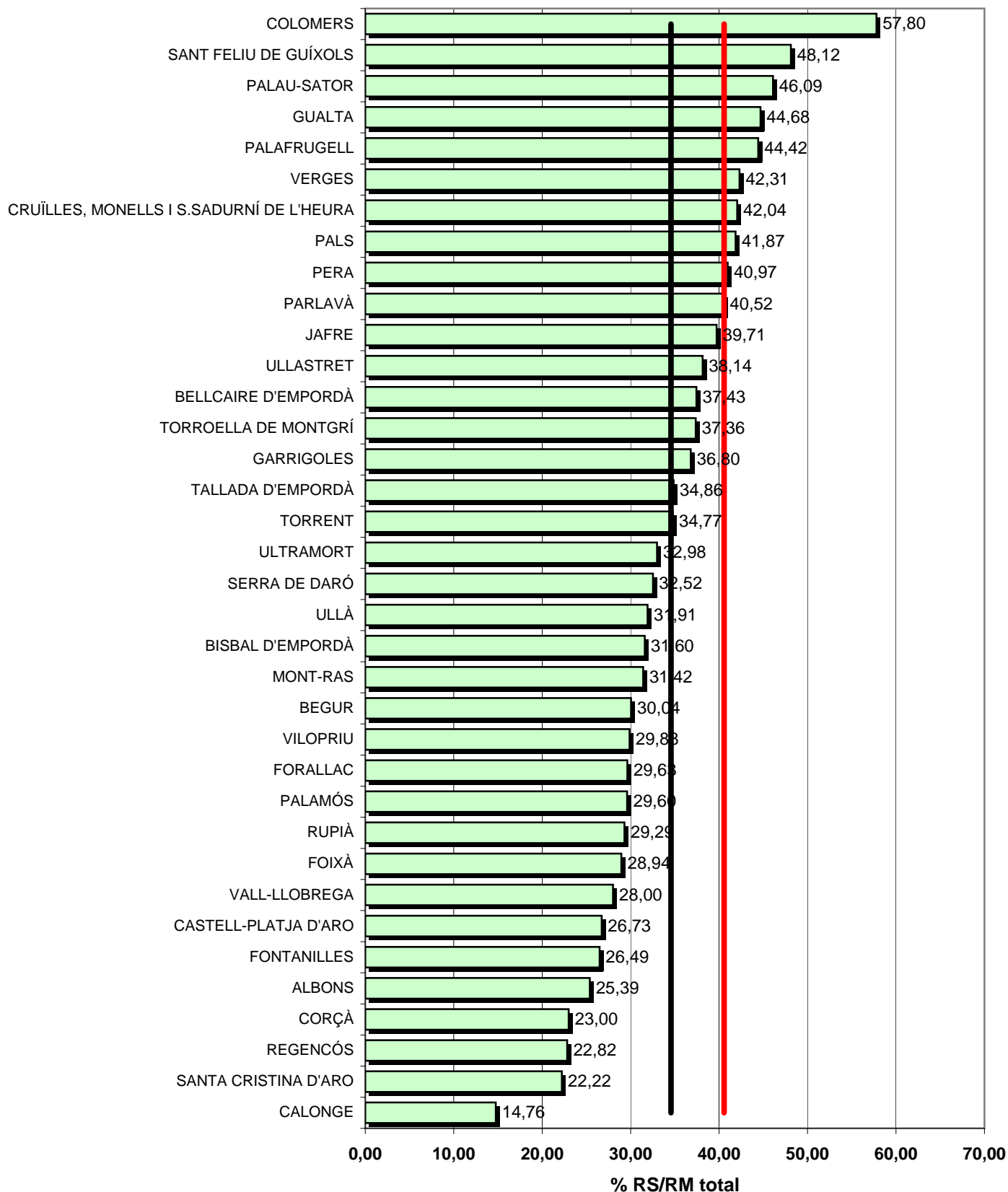
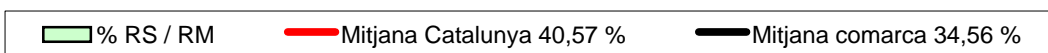
# DADES DE LA GENERACIÓ I GESTIÓ DE RESIDUS MUNICIPALS, ANY 2010

Comarca: Baix Empordà

Municipi	Hab. (2010)	Recollida Selectiva Bruta												Fracció Resta		Generació total			
		RESIDUS BIODEGRADABLES				VIDRE (total)	ENVASOS (total)	VOLUM. + FUSTA (total)	RAEE	PILES (total)	MEDICAMENTS (total)	TÈXTIL (total)	Altres Residus DEIXALLERIES (total)	Total RS	% RS / RM	Total Fracció Resta	%FR / RM	Total RM	Kg / hab/ dia
		BIORESIDUS		PAPER I CARTRÓ (total)	MATERIA ORGÀNICA (total)														
ALBONS	710	30,49	0,00	22,35	22,60	12,48	0,00	0,00	0,00	0,05	0,00	0,00	87,97	25,39	258,51	74,61	346,48	1,34	
BEGUR	4.209	180,75	132,37	154,21	313,20	170,58	153,78	29,16	0,30	0,29	0,00	235,11	1.369,75	30,04	3.189,96	69,96	4.559,71	2,97	
BELLCAIRE D'EMPORDÀ	673	28,85	28,75	22,40	18,35	12,90	6,10	2,96	0,05	0,05	0,30	12,88	133,59	37,43	223,32	62,57	356,91	1,45	
BISBAL D'EMPORDÀ	10.397	446,40	55,01	233,26	198,09	184,33	94,36	45,86	0,75	0,71	4,58	199,26	1.462,61	31,60	3.165,65	68,40	4.628,26	1,22	
CALONGE	10.789	306,36	313,70	201,81	394,84	229,95	0,00	0,00	0,95	0,74	0,00	0,00	1.448,35	14,76	8.363,98	85,24	9.812,33	2,49	
CASTELL-PLATJA D'ARO	10.445	841,80	438,47	626,71	636,96	334,77	291,20	133,53	2,38	0,71	3,71	414,68	3.724,92	26,73	10.212,29	73,27	13.937,21	3,66	
COLOMERS	201	8,58	42,94	16,77	6,22	9,47	1,82	0,88	0,01	0,01	0,09	3,84	90,63	57,80	66,18	42,20	156,81	2,14	
CORÇA	1.296	55,69	0,00	29,26	39,52	24,55	0,00	0,00	0,00	0,09	0,00	0,00	149,11	23,00	499,20	77,00	648,31	1,37	
CRUÏLLES, MONELLS I S.SADURNÍ DE L'HEURA	1.250	53,68	132,56	41,83	44,07	26,27	11,34	5,51	0,09	0,09	0,55	23,95	339,94	42,04	468,60	57,96	808,54	1,77	
FOIXÀ	327	14,06	1,73	10,86	11,74	7,24	2,96	1,44	0,02	0,02	0,14	6,25	56,46	28,94	138,60	71,06	195,06	1,63	
FONTANILLES	160	6,94	0,85	8,65	5,98	4,93	1,46	0,71	0,01	0,01	0,07	3,08	32,69	26,49	90,70	73,51	123,39	2,11	
FORALLAC	1.749	65,76	0,00	94,62	128,34	70,32	0,00	0,00	0,00	0,12	0,00	0,00	359,16	29,63	853,17	70,37	1.212,33	1,90	
GARRIGOLES	157	6,76	0,83	4,34	5,37	2,71	1,42	0,69	0,01	0,01	0,07	3,00	25,21	36,80	43,30	63,20	68,51	1,20	
GUALTA	365	15,70	1,94	21,25	26,41	10,42	3,32	1,61	0,03	0,03	0,16	7,01	87,88	44,68	108,82	55,32	196,70	1,48	
JAFRE	432	18,62	2,29	8,04	8,88	5,19	3,92	1,91	0,03	0,03	0,19	8,28	57,38	39,71	87,10	60,29	144,48	0,92	
MONT-RAS	1.821	78,14	107,39	52,88	60,47	34,01	16,52	8,03	0,13	0,12	0,80	34,89	393,38	31,42	858,66	68,58	1.252,04	1,88	
PALAFRUGELL	22.622	1.397,24	1.924,94	1.171,23	1.230,92	1.070,33	780,56	50,47	1,60	1,55	47,27	727,69	8.403,80	44,42	10.513,70	55,58	18.917,50	2,29	
PALAMÓS	18.057	552,32	175,89	571,48	680,40	430,91	593,34	40,66	1,22	1,24	5,87	1.185,44	4.238,77	29,60	10.083,60	70,40	14.322,37	2,17	
PALAU-SATOR	290	12,42	81,78	21,05	37,84	16,26	2,64	1,28	0,02	0,02	0,13	5,57	179,01	46,09	209,40	53,91	388,41	3,67	
PALS	2.745	117,95	340,89	162,33	231,98	72,95	256,99	27,93	0,21	0,19	0,00	543,87	1.755,29	41,87	2.437,32	58,13	4.192,61	4,18	
PARLAVÀ	402	17,34	2,12	21,67	18,25	13,66	3,64	1,77	0,03	0,03	0,18	7,69	86,38	40,52	126,80	59,48	213,18	1,45	
PERA	446	19,17	2,36	20,03	16,50	11,63	4,04	1,96	0,03	0,03	0,20	8,53	84,48	40,97	121,70	59,03	206,18	1,27	
REGENCÓS	315	13,51	1,67	5,24	6,29	5,84	2,86	1,39	0,02	0,02	0,14	6,04	43,02	22,82	145,50	77,18	188,52	1,64	
RUPIÀ	243	10,41	1,28	7,87	10,11	4,74	2,20	1,07	0,02	0,02	0,11	4,65	42,48	29,29	102,53	70,71	145,01	1,63	
SANT FELIU DE GUÍXOLS	21.975	2.162,14	496,04	1.023,46	861,81	672,94	937,50	42,24	1,77	1,50	31,49	1.685,06	7.915,95	48,12	8.534,84	51,88	16.450,79	2,05	
SANTA CRISTINA D'ARO	5.067	200,42	277,30	146,12	207,54	125,43	42,05	0,00	0,51	0,35	2,47	0,00	1.002,19	22,22	3.507,84	77,78	4.510,03	2,44	
SERRA DE DARÓ	209	8,95	1,11	9,41	8,83	4,34	1,90	0,92	0,02	0,01	0,09	4,01	39,59	32,52	82,14	67,48	121,73	1,60	
TALLADA D'EMPORDÀ	435	18,62	2,30	19,75	18,50	11,90	3,94	1,91	0,03	0,03	0,19	8,32	85,49	34,86	159,75	65,14	245,24	1,54	
TORRENT	190	8,22	1,00	12,77	17,61	8,33	1,72	0,84	0,01	0,01	0,08	3,63	54,22	34,77	101,70	65,23	155,92	2,25	
TORROELLA DE MONTGRÍ	11.522	494,60	381,45	401,79	515,36	163,22	1.265,39	165,15	0,84	0,79	4,47	676,99	4.070,05	37,36	6.823,50	62,64	10.893,55	2,59	
ULLÀ	1.019	43,82	26,38	28,57	17,74	15,32	9,24	4,49	0,07	0,07	0,88	19,51	166,09	31,91	354,36	68,09	520,45	1,40	
ULLASTRET	250	10,77	1,32	11,54	12,88	7,68	2,26	1,10	0,02	0,02	0,11	4,77	52,47	38,14	85,10	61,86	137,57	1,51	
ULTRAMORT	213	9,13	1,13	7,20	6,96	4,65	1,94	0,94	0,02	0,01	0,09	4,10	36,17	32,98	73,50	67,02	109,67	1,41	
VALL-LLOBREGA	866	37,25	22,63	37,06	40,21	15,97	7,86	3,82	0,06	0,06	0,38	16,60	181,90	28,00	467,68	72,00	649,58	2,06	
VERGES	1.166	50,03	59,54	42,73	41,02	23,37	10,58	5,14	0,08	0,08	0,99	22,34	255,90	42,31	348,93	57,69	604,83	1,42	
VILOPRIU	208	8,95	1,10	10,40	7,83	5,69	1,88	0,91	0,02	0,01	0,09	3,97	40,85	29,88	95,88	70,12	136,73	1,80	
<b>TOTAL COMARCA</b>	<b>133.221</b>	<b>7.351,84</b>	<b>5.061,06</b>	<b>5.280,94</b>	<b>5.909,62</b>	<b>3.825,28</b>	<b>4.520,73</b>	<b>586,28</b>	<b>11,36</b>	<b>9,12</b>	<b>105,89</b>	<b>5.891,01</b>	<b>38.553,13</b>	<b>34,56</b>	<b>73.003,81</b>	<b>65,44</b>	<b>111.556,94</b>	<b>2,29</b>	
<b>RS TOTAL/RM %</b>		<b>6,59</b>	<b>4,54</b>	<b>4,73</b>	<b>5,30</b>	<b>3,43</b>	<b>4,05</b>	<b>0,53</b>	<b>0,01</b>	<b>0,01</b>	<b>0,09</b>	<b>5,28</b>	<b>34,56</b>		<b>65,44</b>		<b>100,00</b>		
<b>Total de residus municipals a Catalunya</b>																			
<b>Total Catalunya</b>	<b>7.512.381</b>	<b>410.011,03</b>	<b>106.989,06</b>	<b>454.889,63</b>	<b>187.038,01</b>	<b>136.602,13</b>	<b>199.514,49</b>	<b>19.728,21</b>	<b>545,64</b>	<b>714,98</b>	<b>8.887,40</b>	<b>175.980,28</b>	<b>1.700.900,86</b>	<b>40,57</b>	<b>2.491.291,54</b>	<b>59,43</b>	<b>4.192.192,40</b>	<b>1,53</b>	
<b>RS TOTAL/RM %</b>		<b>9,78</b>	<b>2,55</b>	<b>10,85</b>	<b>4,46</b>	<b>3,26</b>	<b>4,76</b>	<b>0,47</b>	<b>0,01</b>	<b>0,02</b>	<b>0,21</b>	<b>4,20</b>	<b>40,57</b>		<b>59,43</b>		<b>100,00</b>		

Data de tancament: 15.07.2011

## Recollida selectiva bruta al Baix Empordà 2010



## DADES DE LA GENERACIÓ I GESTIÓ DE RESIDUS MUNICIPALS, ANY 2010

Comarca: Baix Llobregat

Municipi	Hab. (2010)	Recollida Selectiva Bruta												Fracció Resta		Generació total			
		RESIDUS BIODEGRADABLES				VIDRE (total)	ENVASOS (total)	VOLUM. + FUSTA (total)	RAEE	PILES (total)	MEDICAMENTS (total)	TÈXTIL (total)	Altres Residus DEIXALLERIES (total)	Total RS	% RS / RM	Total Fracció Resta	%FR / RM	Total RM	Kg / hab/ dia
		BIORESIDUS		PAPER I CARTRÓ (total)	MATERIA ORGÀNICA (total)														
ABRERA	11.469	376,72	27,30		180,53	200,90	133,13	59,52	10,03	0,77	1,07	0,82	92,80	1.083,59	19,15	4.575,33	80,85	5.658,92	1,35
CASTELLVÍ DE ROSANES	1.755	111,48	0,00	42,12	44,60	44,27	0,00	0,00	0,00	0,16	0,00	0,00	242,63	26,04	689,16	73,96	931,79	1,45	
CERVELLÓ	8.566	0,00	156,00	511,36	372,30	428,57	360,00	13,78	0,30	0,80	0,00	413,29	2.256,40	41,28	3.209,86	58,72	5.466,26	1,75	
COLLBATÓ	4.114	72,70	346,50	102,67	108,80	73,66	75,60	22,66	1,73	0,38	4,12	594,11	1.402,93	48,61	1.483,23	51,39	2.886,16	1,92	
CORBERA DE LLOBREGAT	14.000	1.752,82	1.470,32	331,82	245,87	722,66	283,69	38,20	1,28	1,30	17,02	332,23	5.197,21	56,49	4.003,34	43,51	9.200,55	1,80	
ESPARREGUERA	22.042	1.329,18	279,34	859,71	389,24	610,80	735,60	45,49	1,73	2,05	63,54	656,26	4.972,94	48,79	5.219,78	51,21	10.192,72	1,27	
MARTORELL	26.815	2.484,12	0,00	1.036,82	488,94	762,62	378,34	24,55	2,08	2,49	68,99	574,94	5.823,89	51,97	5.382,82	48,03	11.206,71	1,15	
OLESA DE MONTSERRAT	23.646	592,86	75,40	470,56	291,06	260,22	378,81	29,04	1,66	2,20	46,00	722,31	2.870,12	27,21	7.679,40	72,79	10.549,52	1,22	
PALMA DE CERVELLÓ	3.035	156,76	0,00	0,00	0,00	0,00	0,00	0,00	0,00	0,28	0,00	0,00	157,04	16,72	782,32	83,28	939,36	0,85	
SANT ESTEVE SESROVIRE	7.329	239,02	452,82	218,23	137,70	118,48	353,10	22,79	0,69	0,68	13,15	372,96	1.929,62	46,75	2.197,57	53,25	4.127,19	1,54	
VALLIRANA	14.200	865,68	309,16	333,37	233,13	174,24	982,72	30,00	0,88	1,32	36,71	804,72	3.771,93	44,85	4.638,82	55,15	8.410,75	1,62	
<b>TOTAL COMARCA</b>	<b>136.971</b>	<b>7.981,34</b>	<b>3.116,84</b>	<b>4.087,19</b>	<b>2.512,54</b>	<b>3.328,65</b>	<b>3.607,38</b>	<b>236,54</b>	<b>11,12</b>	<b>12,73</b>	<b>250,35</b>	<b>4.563,62</b>	<b>29.708,30</b>	<b>42,70</b>	<b>39.861,63</b>	<b>57,30</b>	<b>69.569,93</b>	<b>1,39</b>	
<b>RS TOTAL/RM %</b>		<b>11,47</b>	<b>4,48</b>	<b>5,87</b>	<b>3,61</b>	<b>4,78</b>	<b>5,19</b>	<b>0,34</b>	<b>0,02</b>	<b>0,02</b>	<b>0,36</b>	<b>6,56</b>	<b>42,70</b>		<b>57,30</b>		<b>100,00</b>		
<b>Total de residus municipals a Catalunya</b>																			
<b>Total Catalunya</b>	<b>7.512.381</b>	<b>410.011,03</b>	<b>106.989,06</b>	<b>454.889,63</b>	<b>187.038,01</b>	<b>136.602,13</b>	<b>199.514,49</b>	<b>19.728,21</b>	<b>545,64</b>	<b>714,98</b>	<b>8.887,40</b>	<b>175.980,28</b>	<b>1.700.900,86</b>	<b>40,57</b>	<b>2.491.291,54</b>	<b>59,43</b>	<b>4.192.192,40</b>	<b>1,53</b>	
<b>RS TOTAL/RM %</b>		<b>9,78</b>	<b>2,55</b>	<b>10,85</b>	<b>4,46</b>	<b>3,26</b>	<b>4,76</b>	<b>0,47</b>	<b>0,01</b>	<b>0,02</b>	<b>0,21</b>	<b>4,20</b>	<b>40,57</b>		<b>59,43</b>		<b>100,00</b>		

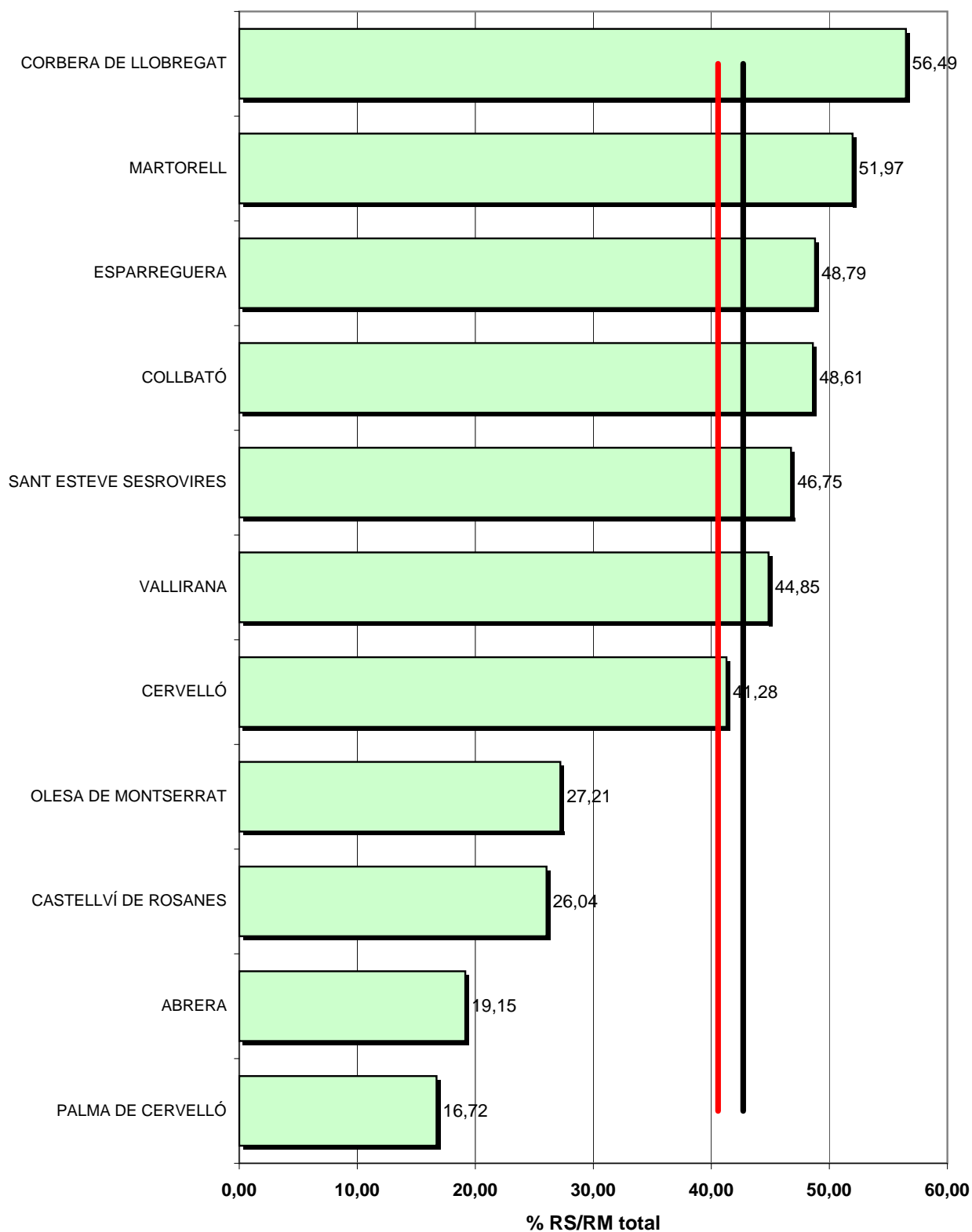
Data de tancament: 15.07.2011

## Recollida selectiva bruta al Baix Llobregat 2010

% RS / RM

Mitjana Catalunya 40,57 %

Mitjana comarca 42,70 %





## DADES DE LA GENERACIÓ I GESTIÓ DE RESIDUS MUNICIPALS, ANY 2010

Comarca: Baix Penedès

Municipi	Hab. (2010)	Recollida Selectiva Bruta													Fracció Resta		Generació total	
		RESIDUS BIODEGRADABLES			VIDRE (total)	ENVASOS (total)	VOLUM. + FUSTA (total)	RAEE	PILES (total)	MEDICAMENTS (total)	TÈXTIL (total)	Altres Residus DEIXALLERIES (total)	Total RS	% RS / RM	Total Fracció Resta	%FR / RM	Total RM	Kg / hab/ dia
		MATÈRIA ORGÀNICA (total)	PODA (total)	PAPER I CARTRÓ (total)														
ALBINYANA	2.314	80,45	4,99	51,45	49,41	25,09	33,25	2,48	0,08	0,20	0,06	24,76	272,22	23,14	904,10	76,86	1.176,32	1,39
ARBOÇ	5.469	433,70	35,37	196,94	161,88	263,40	158,88	7,35	0,33	0,48	20,48	73,47	1.352,28	65,68	706,73	34,32	2.059,01	1,03
BANYERES DEL PENEDÈS	2.952	91,35	290,39	65,63	89,89	32,01	60,18	3,38	0,11	0,26	8,92	33,79	675,91	41,70	945,05	58,30	1.620,96	1,50
BELLVEI	2.110	68,33	23,92	46,91	65,96	22,88	159,20	11,86	0,42	0,19	0,27	118,54	518,48	28,48	1.302,00	71,52	1.820,48	2,36
BISBAL DEL PENEDÈS	3.343	78,16	78,75	65,01	68,71	46,58	79,21	0,42	0,01	0,30	14,15	4,19	435,49	19,62	1.783,80	80,38	2.219,29	1,82
BONASTRE	640	22,85	3,61	15,21	14,12	6,98	30,41	2,33	0,00	0,06	0,27	22,92	118,76	25,76	342,23	74,24	460,99	1,97
CALAFELL	24.423	796,88	680,78	535,30	466,73	264,80	138,19	10,30	0,34	2,16	1,09	102,90	2.999,47	15,08	16.887,28	84,92	19.886,75	2,23
CUNIT	12.464	625,82	985,06	334,64	324,00	226,92	678,08	55,14	5,70	1,10	31,32	1.012,47	4.280,25	38,17	6.932,80	61,83	11.213,05	2,46
LLORENÇ DEL PENEDÈS	2.251	161,56	138,48	49,50	81,60	24,41	54,29	1,65	0,05	0,20	0,04	16,45	528,23	36,60	915,10	63,40	1.443,33	1,76
MASLLORENÇ	526	48,10	0,16	11,69	18,58	5,70	1,08	0,08	0,00	0,05	0,00	0,81	86,25	42,97	114,46	57,03	200,71	1,05
MONTMELL	1.449	66,32	1,24	32,22	19,22	32,22	1,62	0,12	0,00	0,13	0,00	1,21	154,30	7,00	2.049,30	93,00	2.203,60	4,17
SANT JAUME DELS DOMENYS	2.450	129,42	16,21	77,34	42,29	62,30	22,55	0,34	0,27	0,22	8,65	3,38	362,97	30,51	826,79	69,49	1.189,76	1,33
SANTA OLIVA	3.327	79,50	11,23	73,97	61,72	36,07	74,73	5,57	0,18	0,29	0,13	55,65	399,04	22,56	1.369,78	77,44	1.768,82	1,46
VENDRELL	36.068	715,02	463,92	791,39	634,73	391,06	1.003,40	37,14	2,33	3,18	0,85	371,20	4.414,22	16,27	22.724,42	83,73	27.138,64	2,06
<b>TOTAL COMARCA</b>	<b>99.786</b>	<b>3.397,46</b>	<b>2.734,11</b>	<b>2.347,20</b>	<b>2.098,84</b>	<b>1.440,42</b>	<b>2.495,07</b>	<b>138,16</b>	<b>9,82</b>	<b>8,82</b>	<b>86,23</b>	<b>1.841,74</b>	<b>16.597,87</b>	<b>22,31</b>	<b>57.803,84</b>	<b>77,69</b>	<b>74.401,71</b>	<b>2,04</b>
<b>RS TOTAL/RM %</b>		<b>4,57</b>	<b>3,67</b>	<b>3,15</b>	<b>2,82</b>	<b>1,94</b>	<b>3,35</b>	<b>0,19</b>	<b>0,01</b>	<b>0,01</b>	<b>0,12</b>	<b>2,48</b>	<b>22,31</b>		<b>77,69</b>		<b>100,00</b>	
<b>Total de residus municipals a Catalunya</b>																		
<b>Total Catalunya</b>	<b>7.512.381</b>	<b>410.011,03</b>	<b>106.989,06</b>	<b>454.889,63</b>	<b>187.038,01</b>	<b>136.602,13</b>	<b>199.514,49</b>	<b>19.728,21</b>	<b>545,64</b>	<b>714,98</b>	<b>8.887,40</b>	<b>175.980,28</b>	<b>1.700.900,86</b>	<b>40,57</b>	<b>2.491.291,54</b>	<b>59,43</b>	<b>4.192.192,40</b>	<b>1,53</b>
<b>RS TOTAL/RM %</b>		<b>9,78</b>	<b>2,55</b>	<b>10,85</b>	<b>4,46</b>	<b>3,26</b>	<b>4,76</b>	<b>0,47</b>	<b>0,01</b>	<b>0,02</b>	<b>0,21</b>	<b>4,20</b>	<b>40,57</b>		<b>59,43</b>		<b>100,00</b>	

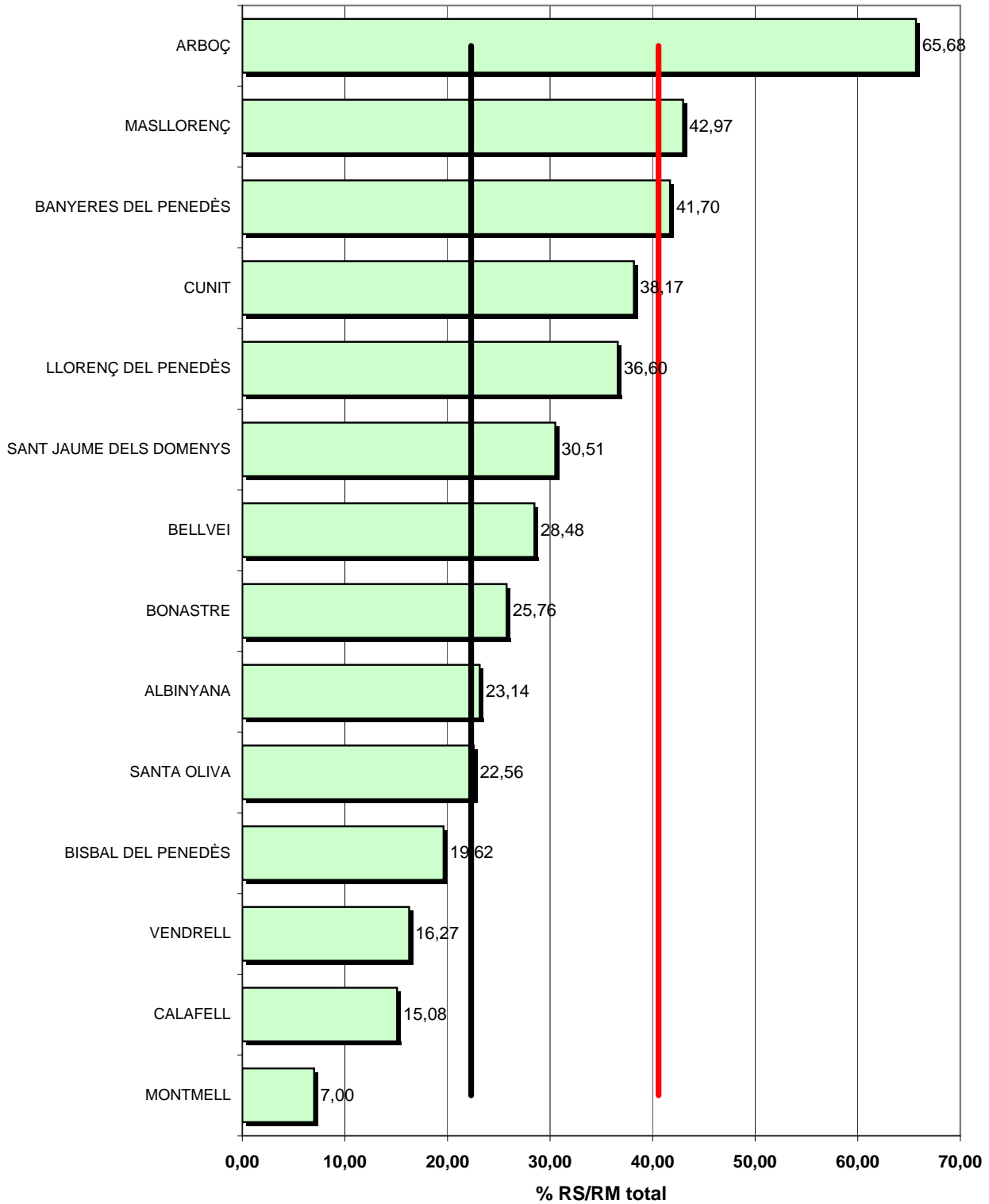
Data de tancament: 15.07.2011

## Recollida selectiva bruta al Baix Penedès 2010

% RS / RM

Mitjana Catalunya 40,57 %

Mitjana comarca 22,31



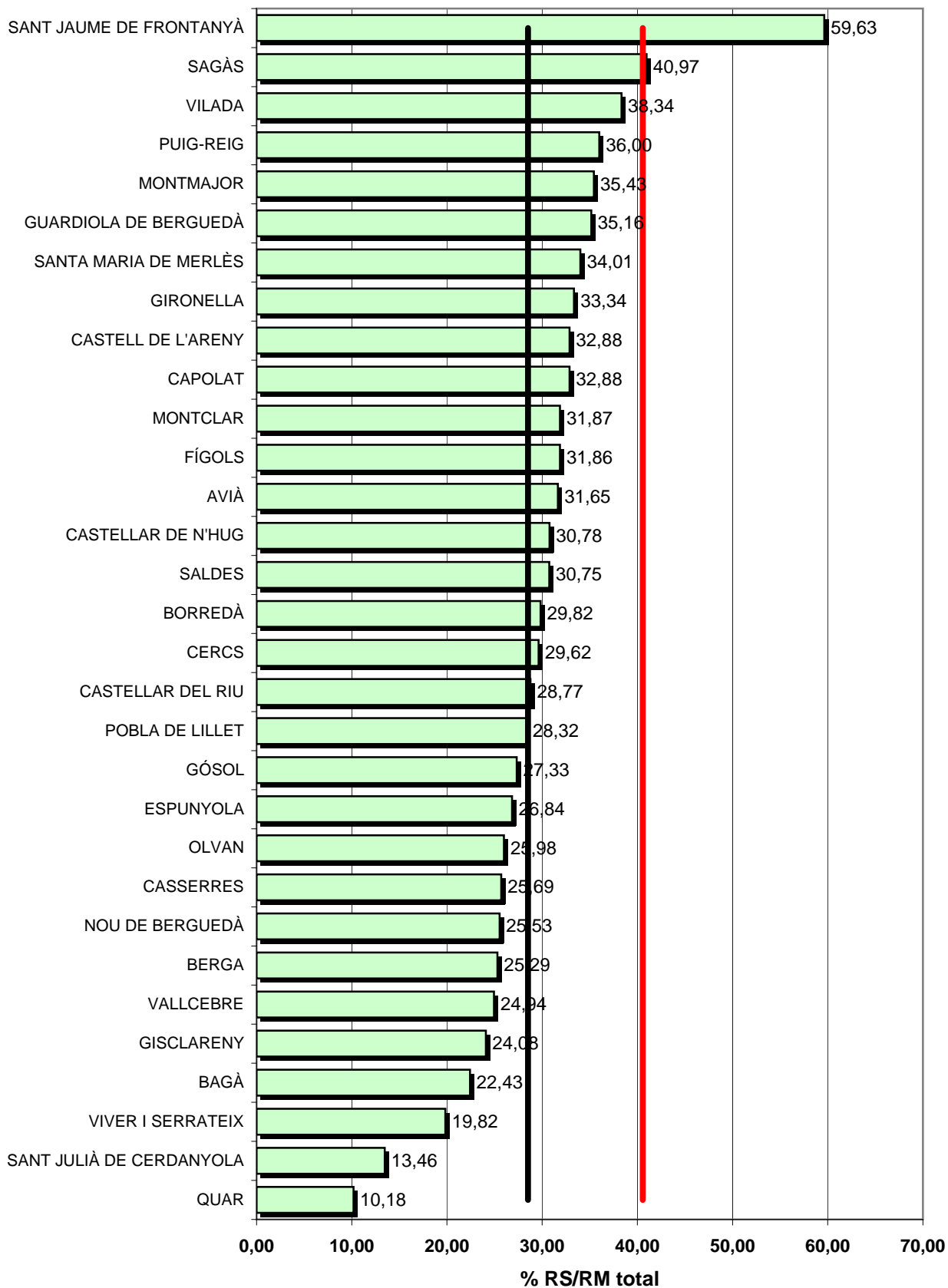
# DADES DE LA GENERACIÓ I GESTIÓ DE RESIDUS MUNICIPALS, ANY 2010

Comarca: Berguedà

Municipi	Hab. (2010)	Recollida Selectiva Bruta												Fracció Resta		Generació total			
		RESIDUS BIODEGRADABLES				VIDRE (total)	ENVASOS (total)	VOLUM. + FUSTA (total)	RAEE	PILES (total)	MEDICAMENTS (total)	TÈXTIL (total)	Altres Residus DEIXALLERIES (total)	Total RS	% RS / RM	Total Fracció Resta	%FR / RM	Total RM	Kg / hab/ dia
		BIORESIDUS		PAPER I CARTRÓ (total)															
		MATÈRIA ORGÀNICA (total)	PODA (total)																
AVIÀ	2.223	149,96	1,28	32,41	48,13	32,87	54,64	14,89	0,19	0,40	0,00	56,56	391,33	31,65	845,20	68,35	1.236,53	1,52	
BAGÀ	2.361	87,69	1,52	46,35	49,29	32,22	16,60	4,38	0,06	0,42	0,00	23,09	261,62	22,43	904,97	77,57	1.166,59	1,35	
BERGA	17.161	849,80	4,00	486,27	300,87	246,96	170,74	46,52	1,44	3,07	0,00	176,75	2.286,42	25,29	6.752,87	74,71	9.039,29	1,44	
BORREDÀ	604	0,00	0,32	25,04	28,18	14,76	13,66	3,72	0,05	0,11	0,00	14,14	99,98	29,82	235,25	70,18	335,23	1,52	
CAPOLAT	82	0,00	0,08	1,07	2,32	3,08	3,41	0,93	0,01	0,01	0,00	3,54	14,45	32,88	29,50	67,12	43,95	1,47	
CASSERRES	1.583	41,60	1,37	27,98	25,14	27,98	14,15	3,36	0,02	0,28	0,00	13,25	155,13	25,69	448,63	74,31	603,76	1,04	
CASTELL DE L'ARENY	75	0,00	0,08	2,37	2,53	1,20	3,41	0,93	0,01	0,01	0,00	3,54	14,08	32,88	28,74	67,12	42,82	1,56	
CASTELLAR DE N'HUG	187	0,00	0,22	17,30	5,48	4,39	2,37	0,63	0,01	0,03	0,00	3,30	33,73	30,78	75,86	69,22	109,59	1,61	
CASTELLAR DEL RIU	163	0,00	0,16	2,85	2,19	2,82	6,83	1,86	0,02	0,03	0,00	7,07	23,83	28,77	59,00	71,23	82,83	1,39	
CERCS	1.326	57,63	0,56	38,83	40,31	36,04	23,90	6,51	0,08	0,24	0,00	24,75	228,85	29,62	543,80	70,38	772,65	1,60	
ESPUNYOLA	262	0,00	0,16	9,48	5,07	6,00	6,83	1,86	0,02	0,05	0,00	7,07	36,54	26,84	99,62	73,16	136,16	1,42	
FIGOLS	54	0,00	0,08	0,37	0,16	0,09	3,41	0,93	0,01	0,01	0,00	3,54	8,60	31,86	18,39	68,14	26,99	1,37	
GIRONELLA	5.067	267,45	1,94	135,10	118,19	145,25	19,98	4,75	0,67	0,91	0,00	18,71	712,95	33,34	1.425,47	66,66	2.138,42	1,16	
GISCLARENY	33	0,00	0,05	0,53	1,09	0,88	0,59	0,16	0,00	0,01	0,00	0,82	4,13	24,08	13,02	75,92	17,15	1,42	
GÓSOL	225	0,00	0,27	8,95	8,83	5,60	2,96	0,78	0,01	0,04	0,00	4,12	31,56	27,33	83,91	72,67	115,47	1,41	
GUARDIOLA DE BERGUEDÀ	1.024	42,59	1,19	47,95	52,56	29,83	13,04	3,44	0,32	0,18	0,00	18,14	209,24	35,16	385,82	64,84	595,06	1,59	
MONTCLAR	112	0,00	0,24	7,20	4,24	2,94	2,50	0,59	0,00	0,02	0,00	2,34	20,07	31,87	42,91	68,13	62,98	1,54	
MONTMAJOR	483	0,00	0,40	25,12	12,16	25,17	17,07	4,65	0,06	0,09	0,00	17,67	102,39	35,43	186,59	64,57	288,98	1,64	
NOU DE BERGUEDÀ	155	0,00	0,08	3,76	6,14	2,98	3,41	0,93	0,01	0,03	0,00	3,54	20,88	25,53	60,92	74,47	81,80	1,45	
OLVAN	902	35,66	0,48	20,66	14,88	6,71	4,99	1,19	0,01	0,16	0,00	4,68	89,42	25,98	254,79	74,02	344,21	1,05	
POBLA DE LILLET	1.303	62,64	1,08	50,12	37,14	15,87	11,86	3,13	0,04	0,23	0,00	16,49	198,60	28,32	502,68	71,68	701,28	1,47	
PUIG-REIG	4.333	249,62	3,39	126,08	121,18	121,60	34,96	8,31	0,05	0,78	0,00	32,75	698,72	36,00	1.242,35	64,00	1.941,07	1,23	
QUAR	59	0,00	0,08	0,26	0,07	0,42	0,83	0,20	0,00	0,01	0,00	0,78	2,65	10,18	23,37	89,82	26,02	1,21	
SAGÀS	141	0,00	0,24	10,80	10,22	8,92	2,50	0,59	0,00	0,03	0,00	2,34	35,64	40,97	51,34	59,03	86,98	1,69	
SALDES	340	0,00	0,65	14,98	14,27	10,32	7,11	1,88	0,03	0,06	0,00	9,90	59,20	30,75	133,33	69,25	192,53	1,55	
SANT JAUME DE FRONTANYÀ	24	0,00	0,08	3,41	2,53	2,50	3,41	0,93	0,01	0,00	0,00	3,54	16,41	59,63	11,11	40,37	27,52	3,14	
SANT JULIÀ DE CERDANYOLA	267	0,00	0,22	4,18	2,18	3,33	2,37	0,63	0,01	0,05	0,00	3,30	16,27	13,46	104,60	86,54	120,87	1,24	
SANTA MARIA DE MERLÈS	162	0,00	0,16	9,10	10,77	8,51	1,66	0,40	0,00	0,03	0,00	1,56	32,19	34,01	62,45	65,99	94,64	1,60	
VALLCEBRE	268	0,00	0,22	11,12	10,22	5,69	2,37	0,63	0,01	0,05	0,00	3,30	33,61	24,94	101,15	75,06	134,76	1,38	
VILADA	516	0,00	0,72	18,43	21,27	12,35	30,73	8,37	0,11	0,09	0,00	31,81	123,88	38,34	199,23	61,66	323,11	1,72	
VIVER I SERRATEIX	188	0,00	0,16	5,31	4,48	4,02	1,66	0,40	0,00	0,03	0,00	1,56	17,62	19,82	71,26	80,18	88,88	1,30	
<b>TOTAL COMARCA</b>	<b>41.683</b>	<b>1.844,64</b>	<b>21,48</b>	<b>1.193,38</b>	<b>962,09</b>	<b>821,30</b>	<b>483,95</b>	<b>128,48</b>	<b>3,26</b>	<b>7,46</b>	<b>0,00</b>	<b>513,95</b>	<b>5.979,99</b>	<b>28,51</b>	<b>14.998,13</b>	<b>71,49</b>	<b>20.978,12</b>	<b>1,38</b>	
<b>RS TOTAL/RM %</b>		<b>8,79</b>	<b>0,10</b>	<b>5,69</b>	<b>4,59</b>	<b>3,92</b>	<b>2,31</b>	<b>0,61</b>	<b>0,02</b>	<b>0,04</b>	<b>0,00</b>	<b>2,45</b>	<b>28,51</b>		<b>71,49</b>		<b>100,00</b>		
<b>Total de residus municipals a Catalunya</b>																			
<b>Total Catalunya</b>	<b>7.512.381</b>	<b>410.011,03</b>	<b>106.989,06</b>	<b>454.889,63</b>	<b>187.038,01</b>	<b>136.602,13</b>	<b>199.514,49</b>	<b>19.728,21</b>	<b>545,64</b>	<b>714,98</b>	<b>8.887,40</b>	<b>175.980,28</b>	<b>1.700.900,86</b>	<b>40,57</b>	<b>2.491.291,54</b>	<b>59,43</b>	<b>4.192.192,40</b>	<b>1,53</b>	
<b>RS TOTAL/RM %</b>		<b>9,78</b>	<b>2,55</b>	<b>10,85</b>	<b>4,46</b>	<b>3,26</b>	<b>4,76</b>	<b>0,47</b>	<b>0,01</b>	<b>0,02</b>	<b>0,21</b>	<b>4,20</b>	<b>40,57</b>		<b>59,43</b>		<b>100,00</b>		

Data de tancament: 15.07.2011

## Recollida selectiva bruta al Berguedà 2010



## DADES DE LA GENERACIÓ I GESTIÓ DE RESIDUS MUNICIPALS, ANY 2010

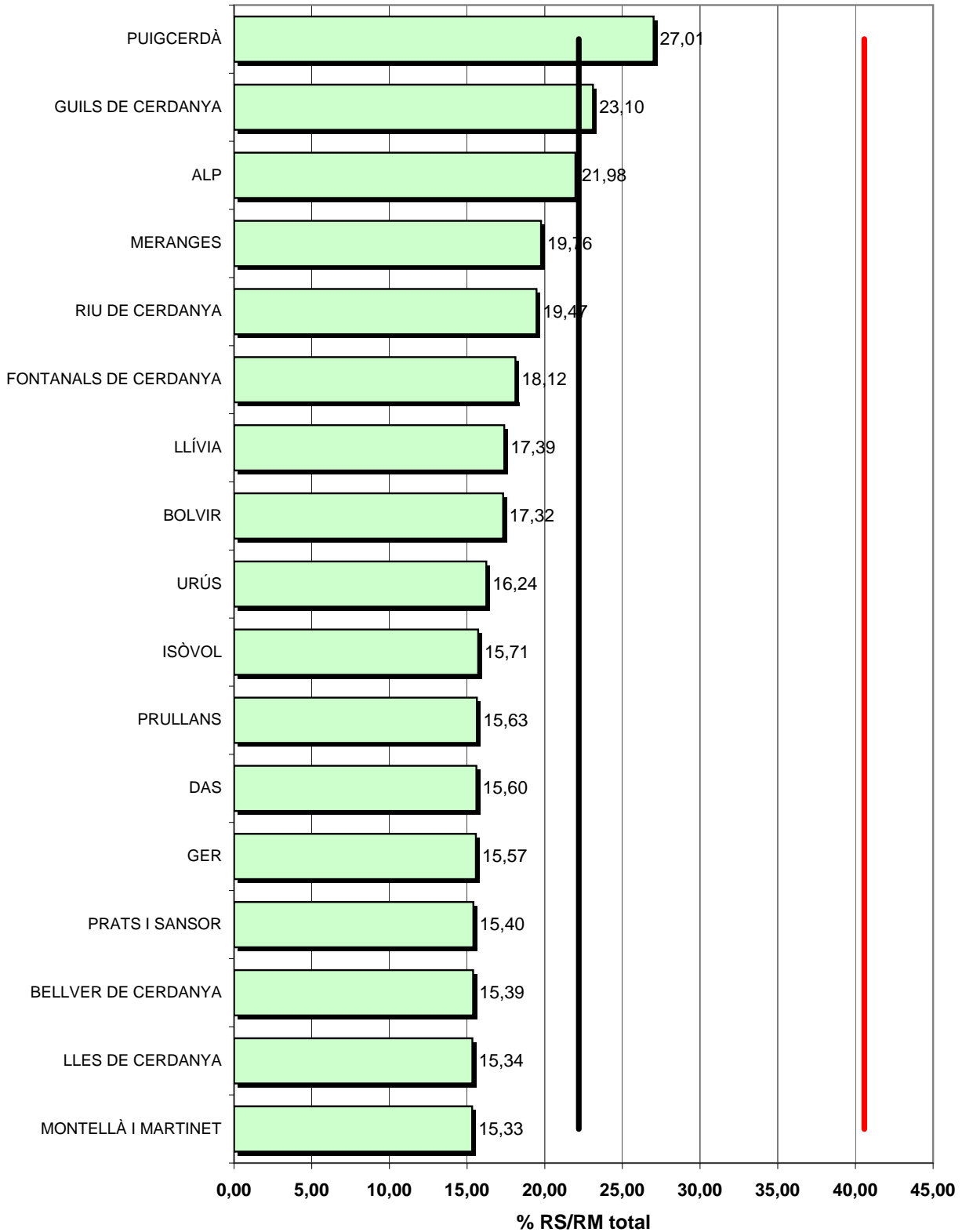
Comarca: Cerdanya

Municipi	Hab. (2010)	Recollida Selectiva Bruta											Fracció Resta		Generació total			
		RESIDUS BIODEGRADABLES			VIDRE (total)	ENVASOS (total)	VOLUM. + FUSTA (total)	RAEE	PILES (total)	MEDICAMENTS (total)	TÈXTIL (total)	Altres Residus DEIXALLERIES (total)	Total RS	% RS / RM	Total Fracció Resta	%FR / RM	Total RM	Kg / hab/ dia
		MATÈRIA ORGÀNICA (total)	PODA (total)	PAPER I CARTRO (total)														
ALP	1.733	133,80	0,00	123,10	99,50	20,72	8,84	1,66	0,07	0,14	0,00	9,07	396,90	21,98	1.409,13	78,02	1.806,03	2,86
BELLVER DE CERDANYA	2.260	0,00	0,00	113,77	91,04	28,39	1,60	0,30	0,01	0,18	0,00	1,64	236,93	15,39	1.302,39	84,61	1.539,32	1,87
BOLVIR	395	0,00	0,00	26,04	21,33	6,50	3,85	0,72	0,03	0,03	0,00	3,96	62,46	17,32	298,13	82,68	360,59	2,50
DAS	224	0,00	0,00	8,36	6,70	2,09	0,23	0,04	0,00	0,02	0,00	0,24	17,68	15,60	95,66	84,40	113,34	1,39
FONTANALS DE CERDANYA	457	0,00	0,00	33,07	27,35	8,25	6,77	1,27	0,05	0,04	0,00	6,95	83,75	18,12	378,54	81,88	462,29	2,77
GER	461	0,00	0,00	18,15	14,55	4,53	0,47	0,09	0,00	0,04	0,00	0,48	38,31	15,57	207,79	84,43	246,10	1,46
GUILS DE CERDANYA	519	0,00	0,00	20,77	18,31	5,18	12,22	2,29	0,09	0,04	0,00	12,54	71,44	23,10	237,79	76,90	309,23	1,63
ISÒVOL	309	0,00	0,00	6,72	5,40	1,68	0,23	0,04	0,00	0,03	0,00	0,24	14,34	15,71	76,94	84,29	91,28	0,81
LLES DE CERDANYA	268	0,00	0,00	20,81	16,65	5,19	0,23	0,04	0,00	0,02	0,00	0,24	43,18	15,34	238,24	84,66	281,42	2,88
LLIVIA	1.608	0,00	0,00	74,06	60,71	18,48	11,33	2,12	0,08	0,13	0,00	11,62	178,53	17,39	847,81	82,61	1.026,34	1,75
MERANGES	89	0,00	0,00	2,78	2,34	0,69	0,90	0,17	0,01	0,01	0,00	0,92	7,82	19,76	31,76	80,24	39,58	1,22
MONTELLÀ I MARTINET	671	0,00	0,00	24,39	19,50	6,09	0,23	0,04	0,00	0,05	0,00	0,24	50,54	15,33	279,18	84,67	329,72	1,35
PRATS I SANSOR	245	0,00	0,00	15,24	12,20	3,80	0,23	0,04	0,00	0,02	0,00	0,24	31,77	15,40	174,49	84,60	206,26	2,31
PRULLANS	245	0,00	0,00	15,24	12,23	3,80	0,47	0,09	0,00	0,02	0,00	0,48	32,33	15,63	174,49	84,37	206,82	2,31
PUIGCERDÀ	8.746	71,85	0,00	399,49	366,76	99,69	339,20	63,64	2,51	0,71	0,00	348,21	1.692,06	27,01	4.573,12	72,99	6.265,18	1,96
RIU DE CERDANYA	111	0,00	0,00	5,96	7,63	2,38	0,23	0,04	0,00	0,02	0,00	0,24	16,50	19,47	68,23	80,53	84,73	2,09
URÚS	208	0,00	0,00	9,52	5,08	1,49	2,26	0,42	0,02	0,02	0,00	2,31	21,12	16,24	108,96	83,76	130,08	1,71
<b>TOTAL COMARCA</b>	<b>18.549</b>	<b>205,65</b>	<b>0,00</b>	<b>917,47</b>	<b>787,28</b>	<b>218,95</b>	<b>389,29</b>	<b>73,01</b>	<b>2,87</b>	<b>1,52</b>	<b>0,00</b>	<b>399,62</b>	<b>2.995,66</b>	<b>22,19</b>	<b>10.502,65</b>	<b>77,81</b>	<b>13.498,31</b>	<b>1,99</b>
<b>RS TOTAL/RM %</b>		<b>1,52</b>	<b>0,00</b>	<b>6,80</b>	<b>5,83</b>	<b>1,62</b>	<b>2,88</b>	<b>0,54</b>	<b>0,02</b>	<b>0,01</b>	<b>0,00</b>	<b>2,96</b>	<b>22,19</b>		<b>77,81</b>		<b>100,00</b>	
<b>Total de residus municipals a Catalunya</b>																		
<b>Total Catalunya</b>	<b>7.512.381</b>	<b>410.011,03</b>	<b>106.989,06</b>	<b>454.889,63</b>	<b>187.038,01</b>	<b>136.602,13</b>	<b>199.514,49</b>	<b>19.728,21</b>	<b>545,64</b>	<b>714,98</b>	<b>8.887,40</b>	<b>175.980,28</b>	<b>1.700.900,86</b>	<b>40,57</b>	<b>2.491.291,54</b>	<b>59,43</b>	<b>4.192.192,40</b>	<b>1,53</b>
<b>RS TOTAL/RM %</b>		<b>9,78</b>	<b>2,55</b>	<b>10,85</b>	<b>4,46</b>	<b>3,26</b>	<b>4,76</b>	<b>0,47</b>	<b>0,01</b>	<b>0,02</b>	<b>0,21</b>	<b>4,20</b>	<b>40,57</b>		<b>59,43</b>		<b>100,00</b>	

Data de tancament: 15.07.2011

## Recollida selectiva bruta a la Cerdanya 2010

■ % RS / RM    — Mitjana Catalunya 40,57 %    — Mitjana comarca 22,19 %



# DADES DE LA GENERACIÓ I GESTIÓ DE RESIDUS MUNICIPALS, ANY 2010

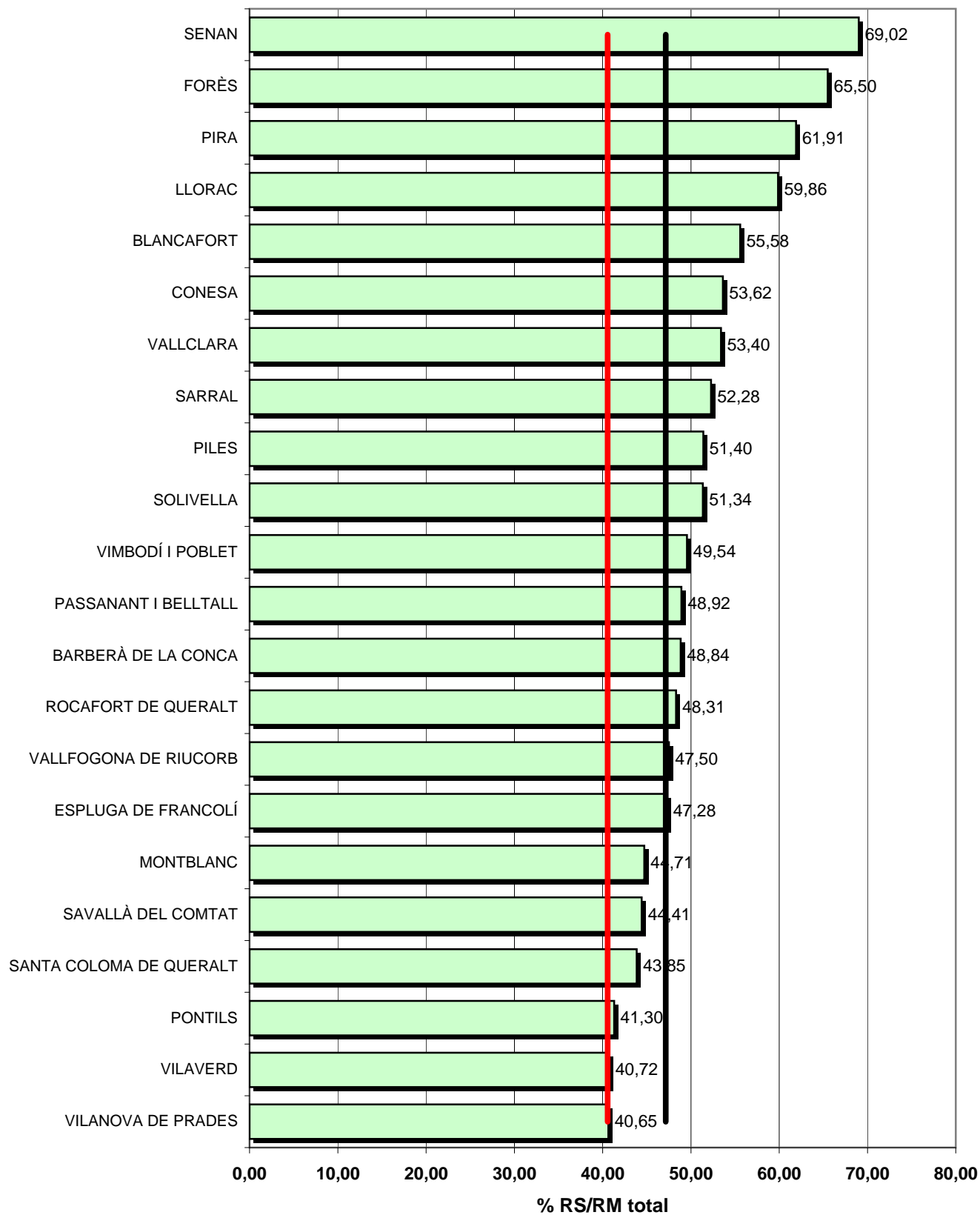
Comarca: Conca de Barberà

Municipi	Hab. (2010)	Recollida Selectiva Bruta												Fracció Resta		Generació total			
		RESIDUS BIODEGRADABLES				VIDRE (total)	ENVASOS (total)	VOLUM. + FUSTA (total)	RAEE	PILES (total)	MEDICAMENTS (total)	TÈXTIL (total)	Altres Residus DEIXALLERIES (total)	Total RS	% RS / RM	Total Fracció Resta	%FR / RM	Total RM	Kg / hab/ dia
		BIORESIDUS		PAPER I CARTRÓ (total)															
		MATÈRIA ORGÀNICA (total)	PODA (total)																
BARBERÀ DE LA CONCA	537	58,74	1,69	24,16	22,93	11,37	14,73	1,12	0,02	0,00	1,27	16,49	152,52	48,84	159,74	51,16	312,26	1,59	
BLANCAFORT	433	30,23	1,39	17,71	14,24	87,56	10,19	1,01	0,01	0,00	0,68	15,60	178,62	55,58	142,78	44,42	321,40	2,03	
CONESA	120	11,95	1,00	5,29	3,49	2,51	6,33	1,16	0,00	0,00	0,35	11,93	44,01	53,62	38,07	46,38	82,08	1,87	
ESPLUGA DE FRANCOLÍ	3.949	265,79	22,16	148,30	94,62	66,12	162,99	16,13	0,38	0,01	10,93	249,63	1.037,06	47,28	1.156,21	52,72	2.193,27	1,52	
FORÈS	43	5,63	1,00	2,04	0,22	0,67	6,33	1,16	0,00	0,00	0,35	11,93	29,33	65,50	15,45	34,50	44,78	2,85	
LLORAC	107	6,65	1,00	2,24	1,59	1,86	6,33	1,16	0,00	0,00	0,35	11,93	33,11	59,86	22,2	40,14	55,31	1,42	
MONTBLANC	7.382	458,42	27,07	261,20	229,15	133,33	235,71	17,84	0,49	0,02	20,30	263,90	1.647,43	44,71	2.036,88	55,29	3.684,31	1,37	
PASSANANT I BELLTALL	164	22,53	1,00	4,83	5,41	5,12	6,33	1,16	0,00	0,00	0,35	11,93	58,66	48,92	61,25	51,08	119,91	2,00	
PILES	218	15,91	1,00	5,57	6,22	3,85	6,33	1,16	0,00	0,00	0,35	11,93	52,32	51,40	49,46	48,60	101,78	1,28	
PIRA	502	49,38	1,69	20,29	14,73	12,69	14,73	1,12	0,02	0,00	1,27	16,49	132,41	61,91	81,46	38,09	213,87	1,17	
PONTILS	131	9,65	1,00	3,71	6,59	2,74	6,33	1,16	0,00	0,00	0,35	11,93	43,46	41,30	61,76	58,70	105,22	2,20	
ROCAFORT DE QUERALT	258	43,02	0,00	12,39	10,39	8,02	0,00	0,00	0,00	0,00	0,00	0,00	73,82	48,31	78,99	51,69	152,81	1,62	
SANTA COLOMA DE QUERALT	3.153	195,90	13,00	108,11	62,78	36,04	82,26	15,13	0,00	0,01	4,50	155,09	672,82	43,85	861,38	56,15	1.534,20	1,33	
SARRAL	1.720	91,78	0,00	53,06	32,12	20,02	41,68	3,36	0,10	0,01	0,00	140,10	382,23	52,28	348,88	47,72	731,11	1,16	
SAVALLÀ DEL COMTAT	71	8,75	0,00	1,55	3,05	2,11	0,00	0,00	0,00	0,00	0,00	0,00	15,46	44,41	19,35	55,59	34,81	1,34	
SENAN	56	8,21	0,00	1,45	0,71	1,17	0,00	0,00	0,00	0,00	0,00	0,00	11,54	69,02	5,18	30,98	16,72	0,82	
SOLIVELLA	678	60,90	3,08	30,45	9,98	12,43	24,92	2,12	0,03	0,00	1,95	32,10	177,96	51,34	168,64	48,66	346,60	1,40	
VALLCLARA	117	9,22	1,39	3,59	4,57	3,15	10,19	1,01	0,01	0,00	0,68	15,60	49,41	53,40	43,12	46,60	92,53	2,17	
VALLFOGONA DE RIUCORB	114	35,63	1,00	8,60	11,03	2,15	6,33	1,16	0,00	0,00	0,35	11,93	78,18	47,50	86,4	52,50	164,58	3,96	
VILANOVA DE PRADES	143	9,67	1,39	7,95	4,14	3,79	10,19	1,01	0,01	0,00	0,68	15,60	54,43	40,65	79,47	59,35	133,90	2,57	
VILAVERD	503	22,72	1,69	19,07	10,97	8,89	14,73	1,12	0,02	0,00	1,27	16,49	96,97	40,72	141,16	59,28	238,13	1,30	
VIMBODÍ I POBLET	1.038	113,44	0,00	40,19	26,90	13,81	42,13	0,26	0,18	0,00	4,63	37,98	279,52	49,54	284,65	50,45	564,18	1,49	
<b>TOTAL COMARCA</b>	<b>21.437</b>	<b>1.534,12</b>	<b>81,55</b>	<b>781,75</b>	<b>575,83</b>	<b>439,40</b>	<b>708,76</b>	<b>69,35</b>	<b>1,27</b>	<b>0,05</b>	<b>50,61</b>	<b>1.058,58</b>	<b>5.301,27</b>	<b>47,15</b>	<b>5.942,49</b>	<b>52,85</b>	<b>11.243,76</b>	<b>1,44</b>	
<b>RS TOTAL/RM %</b>		<b>13,64</b>	<b>0,73</b>	<b>6,95</b>	<b>5,12</b>	<b>3,91</b>	<b>6,30</b>	<b>0,62</b>	<b>0,01</b>	<b>0,00</b>	<b>0,45</b>	<b>9,41</b>	<b>47,15</b>		<b>52,85</b>		<b>100,00</b>		
<b>Total de residus municipals a Catalunya</b>																			
<b>Total Catalunya</b>	<b>7.512.381</b>	<b>410.011,03</b>	<b>106.989,06</b>	<b>454.889,63</b>	<b>187.038,01</b>	<b>136.602,13</b>	<b>199.514,49</b>	<b>19.728,21</b>	<b>545,64</b>	<b>714,98</b>	<b>8.887,40</b>	<b>175.980,28</b>	<b>1.700.900,86</b>	<b>40,57</b>	<b>2.491.291,54</b>	<b>59,43</b>	<b>4.192.192,40</b>	<b>1,53</b>	
<b>RS TOTAL/RM %</b>		<b>9,78</b>	<b>2,55</b>	<b>10,85</b>	<b>4,46</b>	<b>3,26</b>	<b>4,76</b>	<b>0,47</b>	<b>0,01</b>	<b>0,02</b>	<b>0,21</b>	<b>4,20</b>	<b>40,57</b>		<b>59,43</b>		<b>100,00</b>		

Data de tancament: 15.07.2011

## Recollida selectiva bruta a la Conca de Barberà 2010

█ % RS / RM 
 █ Mitjana Catalunya total 40,57 % 
 █ Mitjana comarca 47,15 %



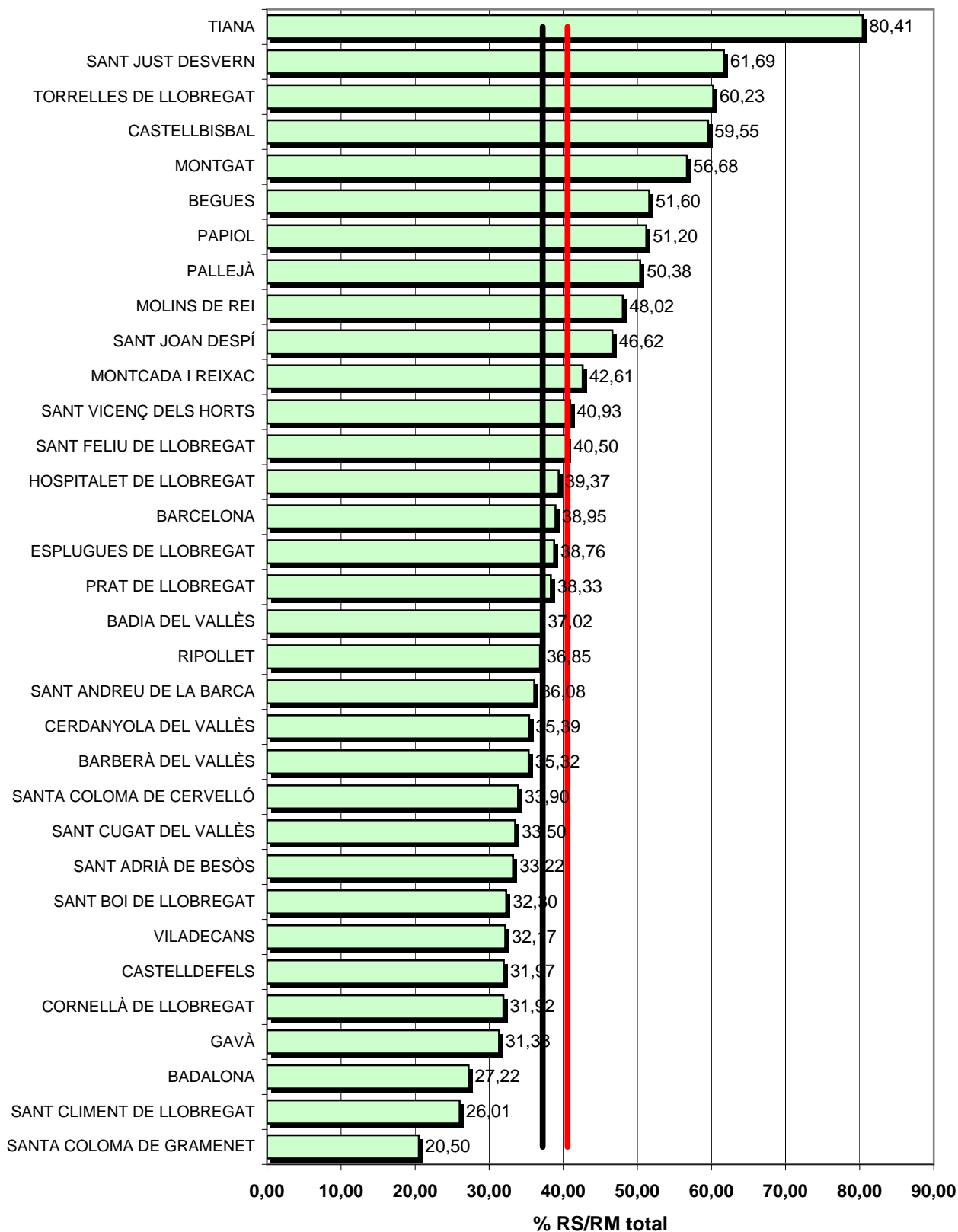
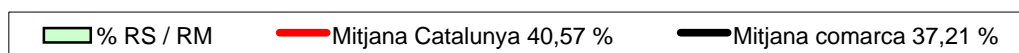


**DADES DE LA GENERACIÓ I GESTIÓ DE RESIDUS MUNICIPALS, ANY 2010**

Comarca: E.M.S.H.T.R.

Municipi	Hab. (2010)	Recollida Selectiva Bruta												Fracció Resta		Generació total			
		RESIDUS BIODEGRADABLES				VIDRE (total)	ENVASOS (total)	VOLUM. + FUSTA (total)	RAEE	PILES (total)	MEDICAMENTS (total)	TÈXTIL (total)	Altres Residus DEIXALLERIES (total)	Total RS	% RS / RM	Total Fracció Resta	%FR / RM	Total RM	Kg / hab/ dia
		BIORESIDUS		PAPER I CARTRÓ (total)															
		MATÈRIA ORGÀNICA (total)	PODA (total)																
BADALONA	218.886	522,63	281,27	3.957,12	2.418,48	1.753,84	6.330,89	142,44	11,20	24,33	239,46	11.746,87	27.428,53	27,22	73.348,84	72,78	100.777,37	1,26	
BADIA DEL VALLÈS	13.703	626,48	178,19	154,68	110,38	92,77	284,63	12,07	0,98	0,82	21,94	753,94	2.236,88	37,02	3.805,58	62,98	6.042,46	1,21	
BARBERÀ DEL VALLÈS	31.688	902,36	413,83	658,63	413,04	336,79	615,75	57,25	1,88	1,89	7,13	1.921,43	5.329,98	35,32	9.759,78	64,68	15.089,76	1,30	
BARCELONA	1.619.337	128.393,62	13.247,34	87.486,06	33.058,16	21.623,79	28.993,81	1.389,42	112,99	180,00	2.345,65	10.672,05	327.502,89	38,95	513.335,46	61,05	840.838,35	1,42	
BEGUES	6.348	196,48	745,45	184,22	142,20	79,56	160,44	34,42	0,62	0,59	27,09	883,36	2.454,43	51,60	2.302,06	48,40	4.756,49	2,05	
CASTELLBISBAL	12.223	993,94	265,01	471,84	296,09	328,56	277,74	55,00	1,26	0,73	80,26	1.043,27	3.813,70	59,55	2.590,83	40,45	6.404,53	1,44	
CASTELLDEFELS	62.250	607,60	4.340,21	1.458,04	1.153,90	687,77	1.422,55	33,91	2,78	5,79	60,18	2.575,72	12.348,45	31,97	26.274,55	68,03	38.623,00	1,70	
CERDANYOLA DEL VALLÈS	58.407	3.270,58	1.270,24	1.640,77	952,26	634,61	974,57	55,65	2,71	3,48	222,93	811,72	9.839,52	35,39	17.960,34	64,61	27.799,86	1,30	
CORNELLÀ DE LLOBREGAT	87.240	1.855,54	246,64	2.193,10	1.204,30	1.053,33	2.336,59	57,23	6,87	8,12	126,59	2.567,80	11.656,11	31,92	24.865,54	68,08	36.521,65	1,15	
ESPLUGUES DE LLOBREGAT	46.649	1.493,95	162,60	1.478,06	720,06	612,95	1.979,55	56,50	3,73	4,34	10,39	1.444,54	7.966,67	38,76	12.589,30	61,24	20.555,97	1,21	
GAVÀ	46.383	1.662,12	729,47	1.032,44	678,48	468,66	977,19	185,15	17,63	4,31	188,64	1.548,53	7.492,62	31,33	16.422,36	68,67	23.914,98	1,41	
HOSPITALET DE LLOBREGAT	258.642	15.436,86	683,14	5.409,37	3.463,15	2.548,99	7.227,36	289,37	12,25	28,75	242,00	5.634,81	40.976,05	39,37	63.106,60	60,63	104.082,65	1,10	
MOLINS DE REI	24.236	1.280,12	208,89	964,26	578,52	713,48	537,25	96,82	1,89	2,25	97,39	884,73	5.365,60	48,02	5.808,01	51,98	11.173,61	1,26	
MONTCADA I REIXAC	33.656	2.352,48	271,12	877,61	452,37	554,00	719,95	47,04	9,96	2,00	52,27	854,57	6.193,37	42,61	8.340,24	57,39	14.533,61	1,18	
MONTGAT	10.584	961,76	232,40	391,78	224,36	263,99	125,45	6,68	0,60	0,97	12,11	644,61	2.864,71	56,68	2.189,50	43,32	5.054,21	1,31	
PALLEJÀ	11.263	745,66	320,12	378,54	243,89	208,51	302,88	13,77	0,00	1,05	35,84	886,72	3.136,98	50,38	3.089,24	49,62	6.226,22	1,51	
PAPIOL	3.937	156,50	133,03	66,28	56,67	139,67	140,25	9,20	0,13	0,37	10,54	398,01	1.110,65	51,20	1.058,61	48,80	2.169,26	1,51	
PRAT DE LLOBREGAT	63.434	2.783,30	577,80	1.777,25	925,38	829,20	951,38	147,70	4,47	5,90	72,52	3.511,31	11.586,21	38,33	18.645,06	61,67	30.231,27	1,31	
RIPOLLET	37.151	1.967,18	49,67	814,07	545,73	455,50	554,30	45,32	1,93	2,21	78,95	492,98	5.007,84	36,85	8.580,26	63,15	13.588,10	1,00	
SANT ADRIÀ DE BESÒS	34.104	668,28	221,77	950,31	450,53	481,59	1.194,55	18,22	2,00	3,79	37,75	1.400,69	5.429,48	33,22	10.915,51	66,78	16.344,99	1,31	
SANT ANDREU DE LA BARÇA	26.682	818,58	56,34	615,28	270,51	248,63	960,95	28,42	1,13	2,48	80,98	1.234,93	4.318,23	36,08	7.648,66	63,92	11.966,89	1,23	
SANT BOI DE LLOBREGAT	82.411	2.978,56	252,59	1.916,95	1.155,94	838,77	2.338,33	59,93	2,12	7,67	138,18	2.705,54	12.394,58	32,30	25.977,62	67,70	38.372,20	1,28	
SANT CLIMENT DE LLOBREGAT	3.819	0,00	11,81	50,19	66,71	27,99	68,77	11,66	0,36	0,36	13,31	178,65	429,81	26,01	1.222,78	73,99	1.652,59	1,19	
SANT CUGAT DEL VALLÈS	81.745	4.691,01	5.233,96	2.692,33	1.384,59	989,12	1.536,59	188,29	5,46	4,86	349,42	978,28	18.053,91	33,50	35.834,21	66,50	53.888,12	1,81	
SANT FELIU DE LLOBREGAT	43.112	1.906,19	391,55	1.267,71	625,52	538,76	777,53	61,71	2,78	4,01	79,61	1.440,65	7.096,02	40,50	10.423,18	59,50	17.519,20	1,11	
SANT JOAN DESPÍ	32.338	1.369,00	324,74	1.229,91	565,00	500,87	1.362,11	46,22	2,79	3,01	97,30	1.181,89	6.682,84	46,62	7.651,24	53,38	14.334,08	1,21	
SANT JUST DESVERN	15.923	1.385,22	562,72	821,16	372,62	293,92	374,01	29,50	1,76	1,48	68,39	1.562,99	5.473,77	61,69	3.399,44	38,31	8.873,21	1,53	
SANT VICENÇ DELS HORTS	28.024	1.245,36	174,90	844,17	457,65	358,16	676,31	49,99	1,78	2,61	11,38	2.491,13	6.313,44	40,93	9.110,92	59,07	15.424,36	1,51	
SANTA COLOMA DE CERVELLÓ	7.845	225,26	60,48	148,11	123,53	98,30	129,45	35,48	0,78	0,73	30,58	550,74	1.403,44	33,90	2.736,58	66,10	4.140,02	1,45	
SANTA COLOMA DE GRAMENET	120.060	1.003,38	572,97	2.224,86	1.150,14	847,08	1.668,43	111,79	5,81	13,35	53,50	2.333,74	9.985,05	20,50	38.715,20	79,50	48.700,25	1,11	
TIANA	7.774	623,10	421,20	296,59	222,77	183,04	250,15	48,15	0,48	0,71	31,38	1.449,85	3.527,42	80,41	859,30	19,59	4.386,72	1,55	
TORRELLES DE LLOBREGAT	5.526	310,00	210,02	149,06	108,26	200,34	114,31	20,80	0,71	0,51	16,00	338,71	1.468,72	60,23	969,62	39,77	2.438,34	1,21	
VILADECANS	64.077	2.153,10	667,45	1.580,84	927,38	793,46	1.355,93	44,48	2,34	5,96	115,23	2.131,67	9.777,84	32,17	20.618,44	67,83	30.396,28	1,30	
<b>TOTAL COMARCA</b>	<b>3.199.457</b>	<b>185.586,20</b>	<b>33.518,92</b>	<b>126.181,59</b>	<b>55.518,57</b>	<b>39.786,00</b>	<b>67.719,95</b>	<b>3.489,58</b>	<b>224,18</b>	<b>329,43</b>	<b>5.054,89</b>	<b>69.256,43</b>	<b>586.665,74</b>	<b>37,21</b>	<b>990.154,86</b>	<b>62,79</b>	<b>1.576.820,60</b>	<b>1,35</b>	
<b>RS TOTAL/RM %</b>		<b>11,77</b>	<b>2,13</b>	<b>8,00</b>	<b>3,52</b>	<b>2,52</b>	<b>4,29</b>	<b>0,22</b>	<b>0,01</b>	<b>0,02</b>	<b>0,32</b>	<b>4,39</b>	<b>37,21</b>		<b>62,79</b>		<b>100,00</b>		
<b>Total de residus municipals a Catalunya</b>																			
<b>Total Catalunya</b>	<b>7.512.381</b>	<b>410.011,03</b>	<b>106.989,06</b>	<b>454.889,63</b>	<b>187.038,01</b>	<b>136.602,13</b>	<b>199.514,49</b>	<b>19.728,21</b>	<b>545,64</b>	<b>714,98</b>	<b>8.887,40</b>	<b>175.980,28</b>	<b>1.700.900,86</b>	<b>40,57</b>	<b>2.491.291,54</b>	<b>59,43</b>	<b>4.192.192,40</b>	<b>1,53</b>	
<b>RS TOTAL/RM %</b>		<b>9,78</b>	<b>2,55</b>	<b>10,85</b>	<b>4,46</b>	<b>3,26</b>	<b>4,76</b>	<b>0,47</b>	<b>0,01</b>	<b>0,02</b>	<b>0,21</b>	<b>4,20</b>	<b>40,57</b>		<b>59,43</b>		<b>100,00</b>		

## Recollida selectiva bruta a l'E.M.S.H.T.R. 2010



## DADES DE LA GENERACIÓ I GESTIÓ DE RESIDUS MUNICIPALS, ANY 2010

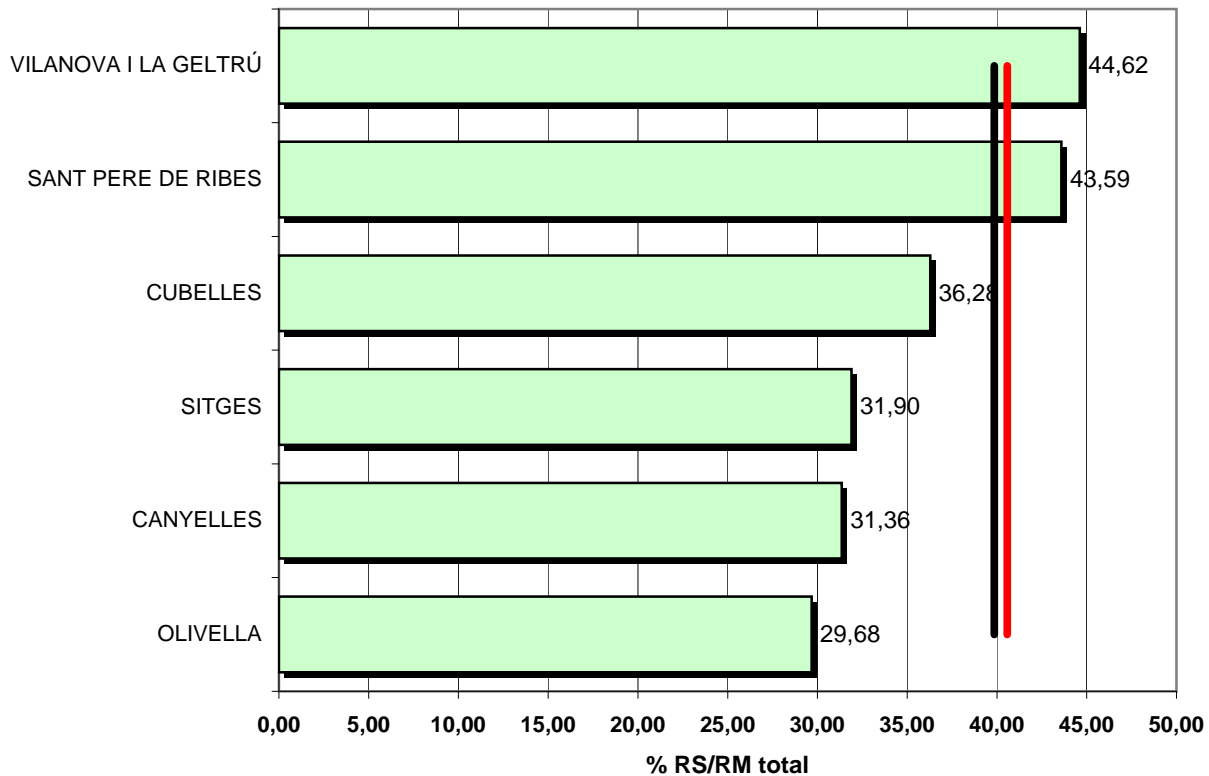
Comarca: Garraf

Municipi	Hab. (2010)	Recollida Selectiva Bruta												Fracció Resta		Generació total		
		RESIDUS BIODEGRADABLES			VIDRE (total)	ENVASOS (total)	VOLUM. + FUSTA (total)	RAEE	PILES (total)	MEDICA- MENTS (total)	TÈXTIL (total)	Altres Residus DEIXALLERIES (total)	Total RS	% RS / RM	Total Fracció Resta	%FR / RM	Total RM	Kg / hab/ dia
		MATÈRIA ORGÀNICA (total)	PODA (total)	PAPER I CARTRÓ (total)														
CANYELLES	4.196	0,00	70,20	74,83	91,30	43,36	270,36	11,73	0,30	0,42	1,15	275,54	839,19	31,36	1.837,00	68,64	2.676,19	1,75
CUBELLES	13.995	670,54	82,94	241,21	242,72	147,12	910,55	19,59	1,03	1,40	2,40	967,98	3.287,48	36,28	5.773,00	63,72	9.060,48	1,77
OLIVELLA	3.405	0,00	153,56	47,06	81,70	50,75	246,38	6,87	0,00	0,34	0,54	168,76	755,96	29,68	1.791,00	70,32	2.546,96	2,05
SANT PERE DE RIBES	28.399	1.119,16	368,30	813,33	616,56	339,69	1.833,07	39,82	2,14	0,00	5,67	1.747,33	6.885,07	43,59	8.911,00	56,41	15.796,07	1,52
SITGES	28.130	1.392,98	643,38	1.156,60	1.047,04	438,80	2.038,20	41,41	1,15	2,81	30,93	203,19	6.996,49	31,90	14.937,00	68,10	21.933,49	2,14
VILANOVA I LA GELTRÚ	66.532	2.667,60	612,04	4.425,03	1.486,01	913,25	6.845,81	125,81	5,91	6,65	0,00	1.296,81	18.384,92	44,62	22.823,00	55,38	41.207,92	1,70
<b>TOTAL COMARCA</b>	<b>144.657</b>	<b>5.850,28</b>	<b>1.930,42</b>	<b>6.758,06</b>	<b>3.565,33</b>	<b>1.932,97</b>	<b>12.144,37</b>	<b>245,23</b>	<b>10,53</b>	<b>11,62</b>	<b>40,69</b>	<b>4.659,61</b>	<b>37.149,11</b>	<b>39,85</b>	<b>56.072,00</b>	<b>60,15</b>	<b>93.221,11</b>	<b>1,77</b>
RS TOTAL/RM %		6,28	2,07	7,25	3,82	2,07	13,03	0,26	0,01	0,01	0,04	5,00	39,85		60,15		100,00	
<b>Total de residus municipals a Catalunya</b>																		
Total Catalunya	7.512.381	410.011,03	106.989,06	454.889,63	187.038,01	136.602,13	199.514,49	19.728,21	545,64	714,98	8.887,40	175.980,28	1.700.900,86	40,57	2.491.291,54	59,43	4.192.192,40	1,53
RS TOTAL/RM %		9,78	2,55	10,85	4,46	3,26	4,76	0,47	0,01	0,02	0,21	4,20	40,57		59,43		100,00	

Data de tancament: 15.07.2011

## Recollida selectiva bruta al Garraf 2010

% RS / RM    — Mitjana Catalunya 40,57 %     Mitjana comarca 39,85 %



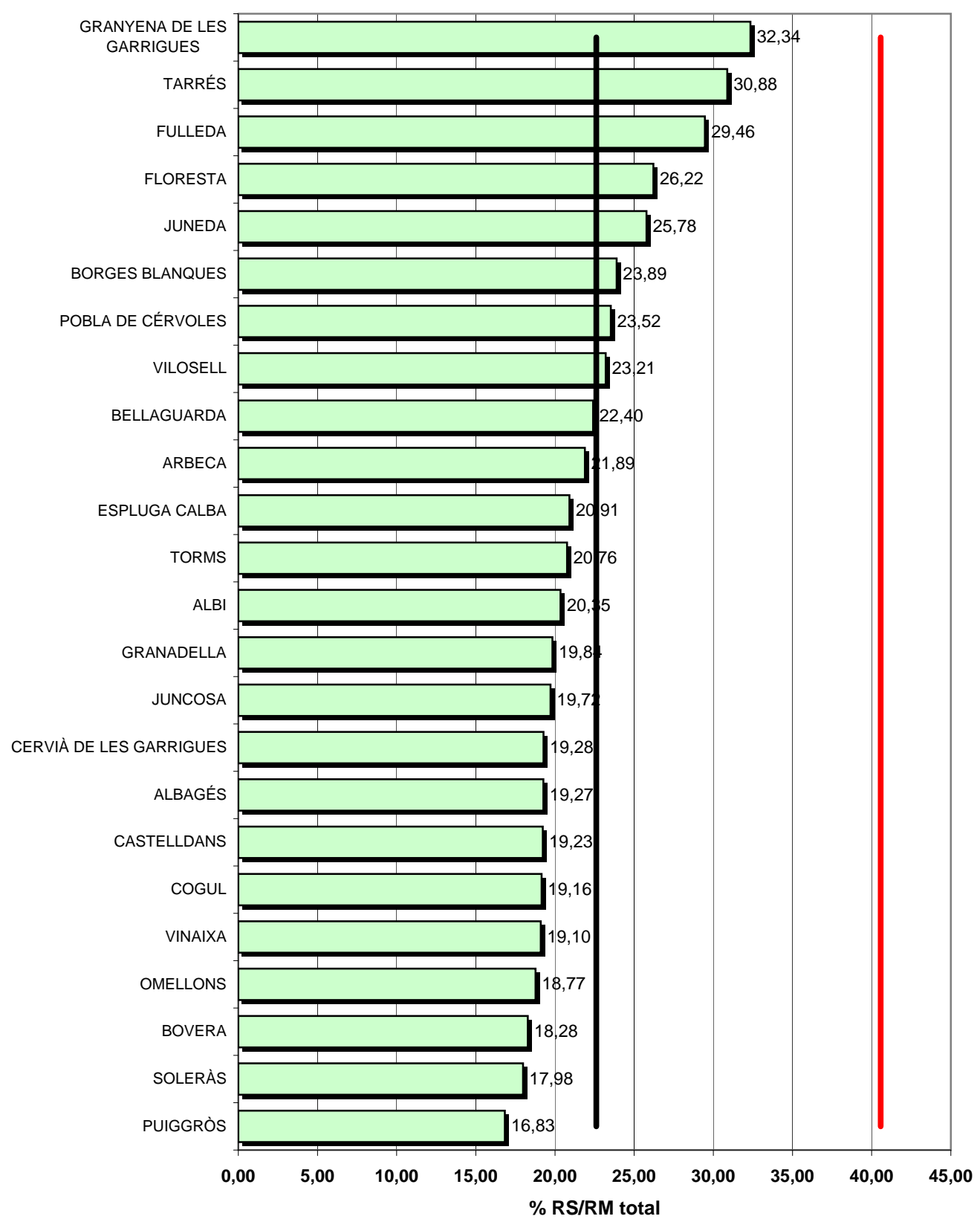
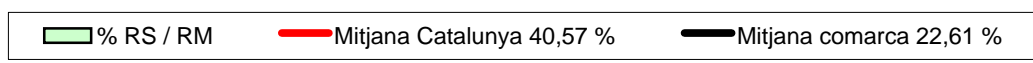
## DADES DE LA GENERACIÓ I GESTIÓ DE RESIDUS MUNICIPALS, ANY 2010

Comarca: Garrigues

Municipi	Hab. (2010)	Recollida Selectiva Bruta												Fracció Resta		Generació total			
		RESIDUS BIODEGRADABLES			VIDRE (total)	ENVASOS (total)	VOLUM. + FUSTA (total)	RAEE	PILES (total)	MEDICA- MENTS (total)	TÈXTIL (total)	Altres Residus DEIXALLERIES (total)	Total RS	% RS / RM	Total Fracció Resta	%FR / RM	Total RM	Kg / hab/ dia	
		BIORESIDUS		PAPER I CARTRÓ (total)															
		MATÈRIA ORGÀNICA (total)	PODA (total)																
ALBAGÈS	462	18,12	0,00	6,06	4,00	2,53	2,00	0,00	0,00	0,00	0,04	0,12	32,87	19,27	137,75	80,73	170,62	1,01	
ALBI	847	31,85	0,00	9,45	12,00	8,93	1,53	0,01	0,00	0,01	0,60	1,26	65,64	20,35	256,89	79,65	322,53	1,04	
ARBECA	2.469	113,67	0,00	43,62	32,85	17,19	1,84	0,10	0,00	0,02	0,08	0,45	209,82	21,89	748,85	78,11	958,67	1,06	
BELLAGUARDA	334	13,10	0,00	4,00	6,20	5,00	0,45	0,00	0,00	0,00	0,00	0,00	28,75	22,40	99,58	77,60	128,33	1,05	
BORGES BLANQUES	6.049	230,82	0,51	144,59	86,82	68,27	35,44	3,26	0,20	0,04	0,85	5,10	575,90	23,89	1.834,68	76,11	2.410,58	1,09	
BOVERA	341	13,38	0,00	3,00	4,16	2,16	0,05	0,00	0,00	0,00	0,00	0,00	22,75	18,28	101,67	81,72	124,42	1,00	
CASTELLDANS	1.009	39,58	0,00	6,82	16,91	7,08	1,98	0,10	0,00	0,01	0,01	0,36	72,85	19,23	306,03	80,77	378,88	1,03	
CERVIÀ DE LES GARRIGUES	816	30,66	0,00	7,28	13,01	5,62	2,01	0,01	0,00	0,01	0,00	0,50	59,10	19,28	247,49	80,72	306,59	1,03	
COGUL	193	7,56	0,00	2,27	2,60	1,34	0,10	0,00	0,00	0,00	0,00	0,00	13,87	19,16	58,53	80,84	72,40	1,03	
ESPLUGA CALBA	427	16,06	0,00	6,52	6,80	3,91	0,69	0,04	0,02	0,00	0,00	0,20	34,24	20,91	129,51	79,09	163,75	1,05	
FLORESTA	179	6,73	0,00	3,58	4,40	3,98	0,40	0,00	0,00	0,00	0,00	0,20	19,29	26,22	54,29	73,78	73,58	1,13	
FULLEDA	102	3,82	0,00	2,03	5,20	1,27	0,30	0,00	0,00	0,00	0,00	0,30	12,92	29,46	30,93	70,54	43,85	1,18	
GRANADELLA	772	30,30	0,00	8,98	12,64	4,92	0,12	0,00	0,00	0,01	0,00	0,00	56,97	19,84	230,18	80,16	287,15	1,02	
GRANYENA DE LES GARRIGUES	177	6,95	0,00	2,85	7,48	2,60	0,27	0,00	0,00	0,00	0,00	0,00	20,15	32,34	42,15	67,66	62,30	0,96	
JUNCOSA	479	18,79	0,00	6,17	7,32	2,55	0,25	0,00	0,00	0,00	0,00	0,00	35,08	19,72	142,82	80,28	177,90	1,02	
JUNEDA	3.487	166,37	0,00	101,76	49,70	34,91	13,36	0,09	0,00	0,02	0,29	0,77	367,27	25,78	1.057,61	74,22	1.424,88	1,12	
OMELLONS	254	9,55	0,00	1,92	3,80	1,72	0,75	0,00	0,00	0,00	0,05	0,01	17,80	18,77	77,03	81,23	94,83	1,02	
POBLA DE CÉRVOLES	240	9,03	0,00	3,51	7,18	2,43	0,14	0,03	0,02	0,00	0,01	0,04	22,39	23,52	72,79	76,48	95,18	1,09	
PUIGGRÒS	311	11,69	0,00	3,75	1,70	1,56	0,27	0,00	0,00	0,00	0,00	0,12	19,09	16,83	94,32	83,17	113,41	1,00	
SOLERÀS	376	14,75	0,00	3,30	4,40	1,72	0,83	0,00	0,00	0,00	0,00	0,00	25,00	17,98	114,04	82,02	139,04	1,01	
TARRÉS	109	4,10	0,00	4,95	4,20	1,52	0,00	0,00	0,00	0,00	0,00	0,00	14,77	30,88	33,06	69,12	47,83	1,20	
TORMS	171	6,70	0,00	1,89	2,86	1,71	0,20	0,00	0,00	0,00	0,00	0,00	13,36	20,76	50,98	79,24	64,34	1,03	
VILOSELL	200	7,52	0,00	2,60	5,64	2,20	0,27	0,00	0,00	0,00	0,00	0,10	18,33	23,21	60,66	76,79	78,99	1,08	
VINAIXA	609	22,89	0,00	7,24	7,00	4,61	1,65	0,02	0,01	0,00	0,00	0,19	43,61	19,10	184,71	80,90	228,32	1,03	
<b>TOTAL COMARCA</b>	<b>20.413</b>	<b>833,99</b>	<b>0,51</b>	<b>388,14</b>	<b>308,87</b>	<b>189,73</b>	<b>64,90</b>	<b>3,66</b>	<b>0,25</b>	<b>0,12</b>	<b>1,93</b>	<b>9,72</b>	<b>1.801,82</b>	<b>22,61</b>	<b>6.166,55</b>	<b>77,39</b>	<b>7.968,37</b>	<b>1,07</b>	
<b>RS TOTAL/RM %</b>		<b>10,47</b>	<b>0,01</b>	<b>4,87</b>	<b>3,88</b>	<b>2,38</b>	<b>0,81</b>	<b>0,05</b>	<b>0,00</b>	<b>0,00</b>	<b>0,02</b>		<b>22,61</b>		<b>77,39</b>		<b>100,00</b>		
<b>Total de residus municipals a Catalunya</b>																			
<b>Total Catalunya</b>	<b>7.512.381</b>	<b>410.011,03</b>	<b>106.989,06</b>	<b>454.889,63</b>	<b>187.038,01</b>	<b>136.602,13</b>	<b>199.514,49</b>	<b>19.728,21</b>	<b>545,64</b>	<b>714,98</b>	<b>8.887,40</b>		<b>175.980,28</b>	<b>1.700.900,86</b>	<b>40,57</b>	<b>2.491.291,54</b>	<b>59,43</b>	<b>4.192.192,40</b>	<b>1,53</b>
<b>RS TOTAL/RM %</b>		<b>9,78</b>	<b>2,55</b>	<b>10,85</b>	<b>4,46</b>	<b>3,26</b>	<b>4,76</b>	<b>0,47</b>	<b>0,01</b>	<b>0,02</b>	<b>0,21</b>		<b>4,20</b>	<b>40,57</b>		<b>59,43</b>		<b>100,00</b>	

Data de tancament: 15.07.2011

## Recollida selectiva bruta a les Garrigues 2010



## DADES DE LA GENERACIÓ I GESTIÓ DE RESIDUS MUNICIPALS, ANY 2010

Comarca: Garrotxa

Municipi	Hab. (2010)	Recollida Selectiva Bruta												Fracció Resta		Generació total			
		RESIDUS BIODEGRADABLES				VIDRE (total)	ENVASOS (total)	VOLUM. + FUSTA (total)	RAEE	PILES (total)	MEDICAMENTS (total)	TÈXTIL (total)	Altres Residus DEIXALLERIES (total)	Total RS	% RS / RM	Total Fracció Resta	%FR / RM	Total RM	Kg / hab/ dia
		BIORESIDUS		PAPER I CARTRO (total)															
		MATÈRIA ORGÀNICA (total)	PODA (total)																
ARGELAGUER	425	0,00	0,00	18,85	13,45	10,10	7,99	0,08	0,00	0,03	0,71	0,47	51,68	25,50	150,98	74,50	202,66	1,31	
BESALÚ	2.360	175,09	33,56	192,61	71,37	57,16	138,19	7,05	0,18	0,17	10,10	15,55	701,03	48,98	730,28	51,02	1.431,31	1,66	
BEUDA	161	0,00	1,34	6,35	5,55	3,00	10,07	0,55	0,00	0,01	0,00	1,45	28,32	8,15	319,08	91,85	347,40	5,91	
CASTELLFOLLIT DE LA ROCA	1.048	49,06	4,48	55,52	21,66	19,60	60,46	0,62	0,01	0,08	4,14	3,90	219,53	43,22	288,45	56,78	507,98	1,33	
MAIÀ DE MONTCAL	433	0,00	3,61	24,84	17,77	8,05	29,32	1,29	0,00	0,03	0,00	2,81	87,72	32,76	180,05	67,24	267,77	1,69	
MIERES	330	0,00	0,00	16,54	10,09	6,85	13,29	0,08	0,00	0,02	0,00	0,47	47,34	26,59	130,71	73,41	178,05	1,48	
MONTAGUT I OIX	989	0,00	0,15	32,71	32,24	16,44	54,72	0,67	0,02	0,07	1,69	4,21	142,92	26,67	393,00	73,33	535,92	1,48	
OLOT	33.589	1.920,52	176,04	1.601,43	735,75	450,73	830,02	132,19	4,90	2,45	109,93	723,58	6.687,54	37,32	11.232,77	62,68	17.920,31	1,46	
PLANES D'HOSTOLES	1.727	0,00	0,00	57,60	36,17	19,66	61,05	0,46	0,00	0,13	3,45	1,32	179,84	23,87	573,68	76,13	753,52	1,20	
PRESES	1.724	67,96	0,00	72,40	40,95	35,54	46,34	2,31	0,08	0,13	6,46	13,51	285,68	25,65	828,13	74,35	1.113,81	1,77	
RIUDAURA	441	0,00	0,00	16,05	10,45	7,00	9,73	0,15	0,01	0,03	0,00	0,86	44,28	30,20	102,33	69,80	146,61	0,91	
SALES DE LLIERCA	136	0,00	0,00	5,84	9,01	3,44	2,56	0,00	0,00	0,01	0,00	0,00	20,86	39,57	31,86	60,43	52,72	1,06	
SANT ANIOL DE FINESTRES	342	0,00	0,00	12,90	18,25	5,99	15,37	0,15	0,00	0,02	0,00	0,62	53,30	29,73	126,01	70,27	179,31	1,44	
SANT FELIU DE PALLEROLS	1.363	0,00	4,38	67,51	38,44	25,09	37,29	0,45	0,01	0,10	4,10	1,55	178,92	27,66	467,95	72,34	646,87	1,30	
SANT FERRIOL	236	0,00	1,97	10,07	10,33	3,39	13,17	0,80	0,00	0,02	0,00	2,11	41,86	37,23	70,58	62,77	112,44	1,31	
SANT JAUME DE LLIERCA	780	0,00	15,42	35,75	19,03	14,77	19,88	0,73	0,03	0,06	1,93	4,24	111,84	32,64	230,79	67,36	342,63	1,20	
SANT JOAN LES FONTS	2.831	150,54	38,82	132,07	89,85	47,50	131,47	3,11	0,09	0,21	6,24	18,94	618,84	31,10	1.370,74	68,90	1.989,58	1,93	
SANTA PAU	1.600	93,77	10,10	61,02	53,18	27,24	41,57	1,50	0,05	0,12	1,58	8,80	298,93	40,27	443,45	59,73	742,38	1,27	
TORTELLÀ	771	0,00	0,00	32,85	16,78	17,07	18,86	0,34	0,01	0,06	0,00	1,96	87,93	30,05	204,67	69,95	292,60	1,04	
VALL DE BIANYA	1.320	79,29	15,03	40,23	54,61	20,03	67,47	0,92	0,02	0,10	3,30	5,71	286,71	36,43	500,34	63,57	787,05	1,63	
VALL D'EN BAS	2.833	110,68	137,24	101,76	81,07	37,71	38,52	0,97	0,03	0,21	2,75	5,65	516,59	32,06	1.094,76	67,94	1.611,35	1,56	
<b>TOTAL COMARCA</b>	<b>55.439</b>	<b>2.646,91</b>	<b>442,14</b>	<b>2.594,90</b>	<b>1.386,00</b>	<b>836,36</b>	<b>1.647,34</b>	<b>154,42</b>	<b>5,44</b>	<b>4,06</b>	<b>156,38</b>	<b>817,71</b>	<b>10.691,66</b>	<b>35,45</b>	<b>19.470,61</b>	<b>64,55</b>	<b>30.162,27</b>	<b>1,49</b>	
<b>RS TOTAL/RM %</b>		<b>8,78</b>	<b>1,47</b>	<b>8,60</b>	<b>4,60</b>	<b>2,77</b>	<b>5,46</b>	<b>0,51</b>	<b>0,02</b>	<b>0,01</b>	<b>0,52</b>	<b>2,71</b>	<b>35,45</b>		<b>64,55</b>		<b>100,00</b>		
<b>Total de residus municipals a Catalunya</b>																			
<b>Total Catalunya</b>	<b>7.512.381</b>	<b>410.011,03</b>	<b>106.989,06</b>	<b>454.889,63</b>	<b>187.038,01</b>	<b>136.602,13</b>	<b>199.514,49</b>	<b>19.728,21</b>	<b>545,64</b>	<b>714,98</b>	<b>8.887,40</b>	<b>175.980,28</b>	<b>1.700.900,86</b>	<b>40,57</b>	<b>2.491.291,54</b>	<b>59,43</b>	<b>4.192.192,40</b>	<b>1,53</b>	
<b>RS TOTAL/RM %</b>		<b>9,78</b>	<b>2,55</b>	<b>10,85</b>	<b>4,46</b>	<b>3,26</b>	<b>4,76</b>	<b>0,47</b>	<b>0,01</b>	<b>0,02</b>	<b>0,21</b>	<b>4,20</b>	<b>40,57</b>		<b>59,43</b>		<b>100,00</b>		

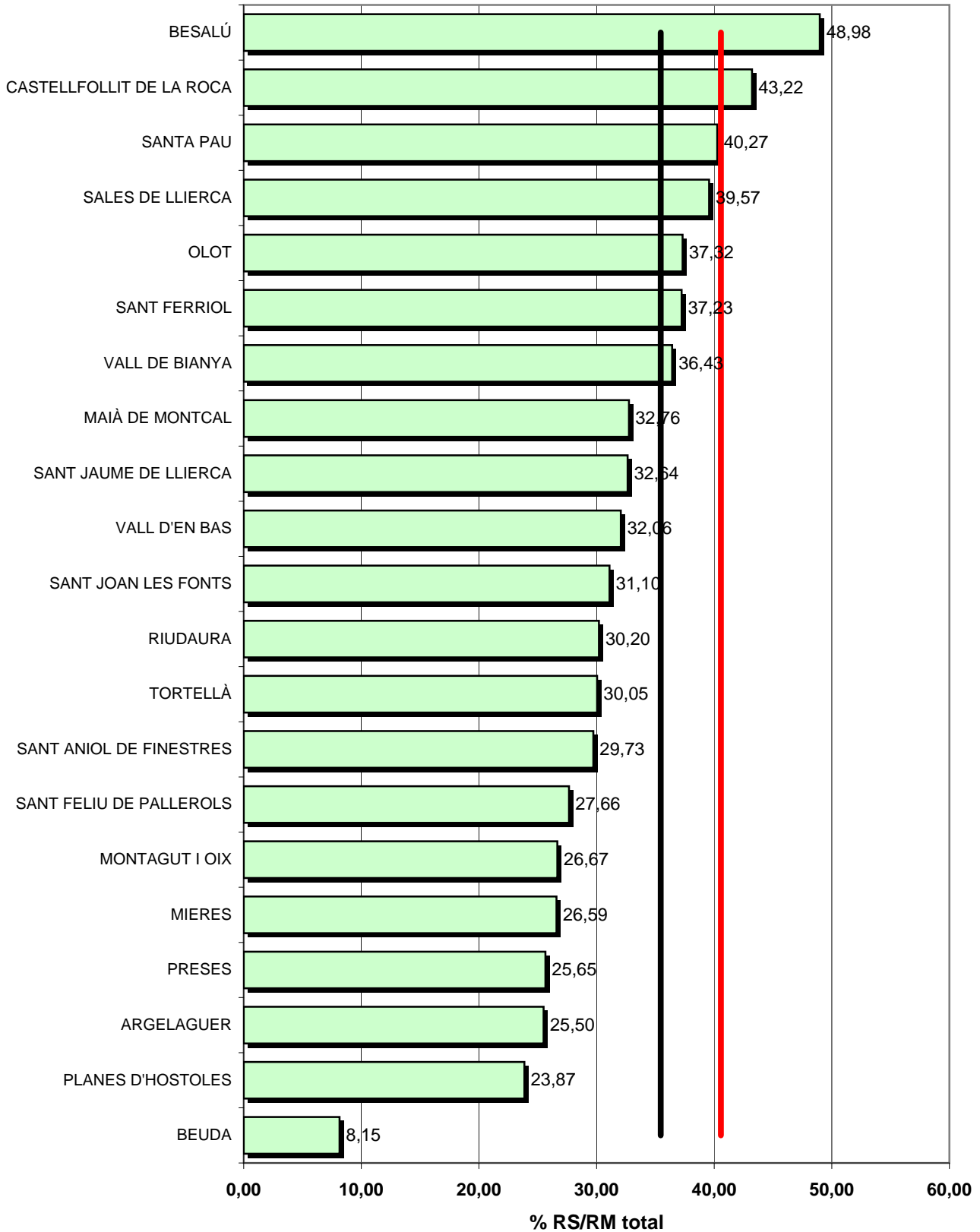
Data de tancament: 15.07.2011

## Recollida selectiva bruta a la Garrotxa 2010

% RS / RM

Mitjana Catalunya 40,57 %

Mitjana comarca 35,45 %





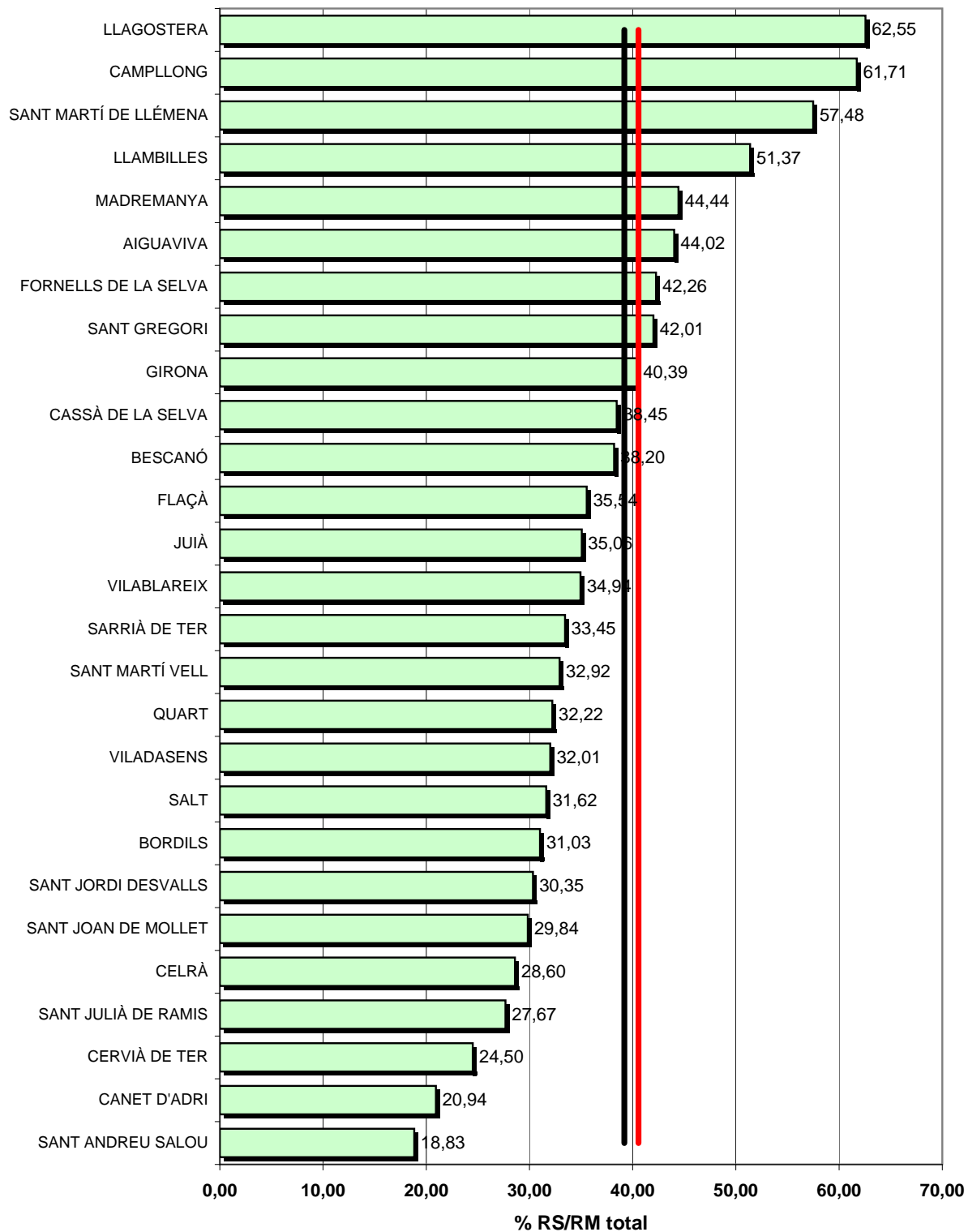
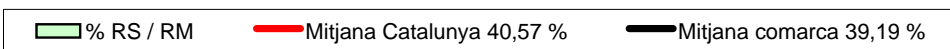
## DADES DE LA GENERACIÓ I GESTIÓ DE RESIDUS MUNICIPALS, ANY 2010

Comarca: Gironès

Municipi	Hab. (2010)	Recollida Selectiva Bruta													Fracció Resta		Generació total	
		RESIDUS BIODEGRADABLES			VIDRE (total)	ENVASOS (total)	VOLUM. + FUSTA (total)	RAEE	PILES (total)	MEDICAMENTS (total)	TÈXIL (total)	Altres Residus DEIXALLERIES (total)	Total RS	% RS / RM	Total Fracció Resta	%FR / RM	Total RM	Kg / hab/ dia
		MATÈRIA ORGÀNICA (total)	PODA (total)	PAPER I CARTRÓ (total)														
AIGUAVIVA	727	38,62	67,50	18,11	14,95	10,36	16,83	1,42	0,02	0,05	0,03	9,38	177,27	44,02	225,45	55,98	402,72	1,52
BESCANÓ	4.555	183,46	69,18	195,11	138,93	108,23	86,74	8,82	0,13	0,28	0,21	58,42	849,51	38,20	1.374,16	61,80	2.223,67	1,34
BORDILS	1.715	80,94	6,51	25,67	14,51	13,07	41,88	4,10	0,04	0,11	2,40	31,84	221,07	31,03	491,45	68,97	712,52	1,14
CAMPLLONG	467	68,41	1,19	24,43	20,18	14,37	10,98	1,05	0,01	0,03	0,13	4,52	145,30	61,71	90,14	38,29	235,44	1,38
CANET D'ADRI	618	0,00	2,23	16,00	13,08	9,04	16,85	1,75	0,07	0,04	0,08	5,79	64,93	20,94	245,14	79,06	310,07	1,37
CASSÀ DE LA SELVA	9.637	696,41	76,38	206,02	152,53	111,54	120,40	23,61	0,62	0,60	25,58	101,68	1.515,37	38,45	2.425,29	61,55	3.940,66	1,12
CELRÀ	4.638	188,86	16,95	95,24	85,54	48,71	55,22	10,68	0,70	0,29	1,94	82,96	587,09	28,60	1.466,00	71,40	2.053,09	1,21
CERVIÀ DE TER	895	0,00	0,56	23,97	15,01	12,92	11,03	0,76	0,02	0,06	0,06	5,48	69,87	24,50	215,26	75,50	285,13	0,87
FLAÇA	1.070	44,97	47,93	24,81	15,60	11,67	21,76	2,54	0,02	0,07	0,12	19,71	189,20	35,54	343,10	64,46	532,30	1,36
FORNELLS DE LA SELVA	2.343	116,91	6,46	101,30	101,02	59,19	30,24	5,68	0,34	0,15	0,69	24,47	446,45	42,26	609,87	57,74	1.056,32	1,24
GIRONA	96.236	5.485,42	162,91	4.470,03	2.054,93	2.314,91	1.624,09	143,12	6,66	5,96	204,05	1.043,63	17.515,71	40,39	25.854,69	59,61	43.370,40	1,23
JUIÀ	325	0,00	1,22	13,18	8,45	6,46	6,12	0,77	0,01	0,02	0,04	5,99	42,26	35,06	78,26	64,94	120,52	1,02
LLAGOSTERA	7.915	677,32	509,40	259,47	206,25	243,29	286,00	43,70	0,82	0,49	25,96	353,55	2.606,25	62,55	1.560,26	37,45	4.166,51	1,44
LLAMBILLES	690	26,98	114,56	20,79	15,55	11,98	24,75	1,68	0,02	0,04	1,45	7,23	225,03	51,37	213,00	48,63	438,03	1,74
MADREMANYA	250	0,00	25,51	6,39	4,89	3,83	0,00	0,56	0,01	0,02	0,00	0,22	41,43	44,44	51,80	55,56	93,23	1,02
QUART	2.983	98,93	0,00	111,73	114,53	71,04	27,78	0,00	0,00	0,18	0,00	0,00	424,19	32,22	892,53	67,78	1.316,72	1,21
SALT	30.304	1.128,80	73,80	828,94	271,84	419,40	201,36	59,45	1,45	1,88	1,44	393,63	3.381,99	31,62	7.312,40	68,38	10.694,39	0,97
SANT ANDREU SALOU	155	0,00	0,43	2,49	1,82	1,37	3,23	0,38	0,00	0,01	0,05	1,62	11,40	18,83	49,13	81,17	60,53	1,07
SANT GREGORI	3.243	135,18	83,79	111,10	94,91	54,15	72,03	9,16	0,34	0,20	9,68	30,31	600,85	42,01	829,32	57,99	1.430,17	1,21
SANT JOAN DE MOLLET	513	0,00	1,94	7,06	5,32	3,91	10,50	1,22	0,01	0,03	0,06	9,51	39,56	29,84	93,00	70,16	132,56	0,71
SANT JORDI DESVALLS	653	0,00	12,64	23,82	16,58	12,89	30,54	2,11	0,01	0,04	0,78	12,80	112,21	30,35	257,54	69,65	369,75	1,55
SANT JULIÀ DE RAMIS	3.281	170,87	2,03	72,27	40,37	48,47	41,10	2,76	0,07	0,20	5,90	19,96	404,00	27,67	1.055,95	72,33	1.459,95	1,22
SANT MARTÍ DE LLÉMENA	566	0,00	96,58	14,90	11,46	7,70	33,24	1,69	0,00	0,04	0,14	27,82	193,57	57,48	143,17	42,52	336,74	1,63
SANT MARTÍ VELL	265	9,66	12,09	6,72	5,10	2,61	5,99	0,59	0,01	0,02	0,03	4,59	47,41	32,92	96,62	67,08	144,03	1,49
SARRIÀ DE TER	4.596	170,87	121,64	162,08	61,47	66,18	48,72	3,81	0,10	0,28	17,85	27,59	680,59	33,45	1.354,11	66,55	2.034,70	1,21
VILABLAREIX	2.297	115,87	94,26	61,57	31,86	33,64	31,62	4,52	0,07	0,14	0,11	29,92	403,58	34,94	751,49	65,06	1.155,07	1,38
VILADASENS	216	0,00	0,14	12,90	8,26	6,44	2,68	0,19	0,01	0,01	0,02	1,39	32,04	32,01	68,06	67,99	100,10	1,27
<b>TOTAL COMARCA</b>	<b>181.153</b>	<b>9.438,48</b>	<b>1.607,83</b>	<b>6.916,10</b>	<b>3.524,94</b>	<b>3.707,37</b>	<b>2.861,68</b>	<b>336,12</b>	<b>11,56</b>	<b>11,24</b>	<b>298,80</b>	<b>2.314,01</b>	<b>31.028,13</b>	<b>39,19</b>	<b>48.147,19</b>	<b>60,81</b>	<b>79.175,32</b>	<b>1,20</b>
<b>RS TOTAL/RM %</b>		<b>11,92</b>	<b>2,03</b>	<b>8,74</b>	<b>4,45</b>	<b>4,68</b>	<b>3,61</b>	<b>0,42</b>	<b>0,01</b>	<b>0,01</b>	<b>0,38</b>	<b>2,92</b>	<b>39,19</b>		<b>60,81</b>		<b>100,00</b>	
<b>Total de residus municipals a Catalunya</b>																		
<b>Total Catalunya</b>	<b>7.512.381</b>	<b>410.011,03</b>	<b>106.989,06</b>	<b>454.889,63</b>	<b>187.038,01</b>	<b>136.602,13</b>	<b>199.514,49</b>	<b>19.728,21</b>	<b>545,64</b>	<b>714,98</b>	<b>8.887,40</b>	<b>175.980,28</b>	<b>1.700.900,86</b>	<b>40,57</b>	<b>2.491.291,54</b>	<b>59,43</b>	<b>4.192.192,40</b>	<b>1,53</b>
<b>RS TOTAL/RM %</b>		<b>9,78</b>	<b>2,55</b>	<b>10,85</b>	<b>4,46</b>	<b>3,26</b>	<b>4,76</b>	<b>0,47</b>	<b>0,01</b>	<b>0,02</b>	<b>0,21</b>	<b>4,20</b>	<b>40,57</b>		<b>59,43</b>		<b>100,00</b>	

Data de tancament: 15.07.2011

## Recollida selectiva bruta al Gironès 2010



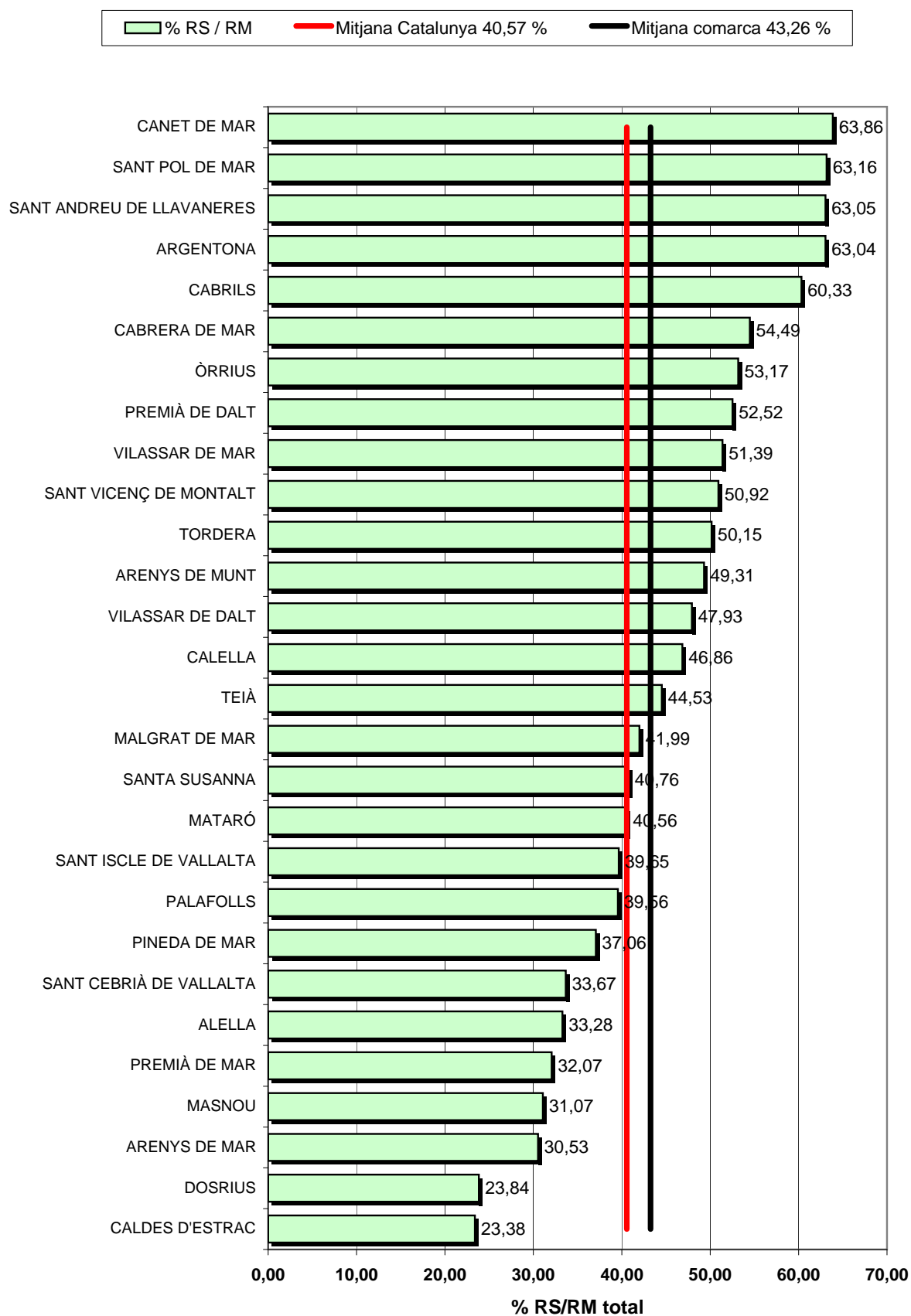
## DADES DE LA GENERACIÓ I GESTIÓ DE RESIDUS MUNICIPALS, ANY 2010

Comarca: Maresme

Municipi	Hab. (2010)	Recollida Selectiva Bruta												Fracció Resta		Generació total			
		RESIDUS BIODEGRADABLES				VIDRE (total)	ENVASOS (total)	VOLUM. + FUSTA (total)	RAEE	PILES (total)	MEDICAMENTS (total)	TÈXTIL (total)	Altres Residus DEIXALLERIES (total)	Total RS	% RS / RM	Total Fracció Resta	%FR / RM	Total RM	Kg / hab/ dia
		BIORESIDUS		PAPER I CARTRÓ (total)	MATERIALS INORGANICABLES														
		MATÈRIA ORGÀNICA (total)	PODA (total)																
ALELLA	9.557	746,40	119,12	347,31	229,79	158,92	225,46	14,09	0,29	0,87	2,00	258,75	2.103,00	33,28	4.215,94	66,72	6.318,94	1,81	
ARENYS DE MAR	14.688	258,28	146,10	685,17	586,90	341,82	424,10	25,95	1,37	1,34	43,70	393,15	2.907,88	30,53	6.617,12	69,47	9.525,00	1,78	
ARENYS DE MUNT	8.335	658,64	87,38	439,88	461,24	247,37	354,68	15,52	0,70	0,76	28,91	235,14	2.530,22	49,31	2.601,40	50,69	5.131,62	1,69	
ARGENTONA	11.718	1.527,78	324,87	460,80	334,65	256,36	349,68	47,93	1,05	1,07	52,09	410,78	3.767,06	63,04	2.208,81	36,96	5.975,87	1,40	
CABRERA DE MAR	4.504	895,42	298,80	37,36	9,52	0,00	361,53	15,63	0,45	0,41	3,78	216,67	1.839,57	54,49	1.536,69	45,51	3.376,26	2,05	
CABRILS	7.108	1.482,56	439,11	270,93	199,57	186,85	531,29	22,97	0,66	0,65	38,83	318,42	3.491,84	60,33	2.296,02	39,67	5.787,86	2,23	
CALDES D'ESTRAC	2.783	0,00	189,33	86,28	87,30	41,63	15,54	2,53	0,06	0,25	10,95	25,18	459,05	23,38	1.504,56	76,62	1.963,61	1,93	
CALELLA	18.625	2.515,62	0,00	1.092,00	666,00	547,00	637,62	33,91	0,96	1,70	51,02	482,28	6.028,11	46,86	6.837,00	53,14	12.865,11	1,89	
CANET DE MAR	13.915	1.733,64	302,77	565,16	557,66	458,82	294,92	26,09	0,66	1,27	20,66	706,16	4.667,81	63,86	2.641,17	36,14	7.308,98	1,44	
DOSRIUS	5.010	120,16	74,25	162,94	95,16	68,99	75,84	20,49	0,45	0,46	2,50	175,62	796,86	23,84	2.545,76	76,16	3.342,62	1,83	
MALGRAT DE MAR	18.596	689,80	633,22	623,66	550,75	330,35	2.015,00	43,69	1,14	1,70	10,70	1.248,99	6.149,00	41,99	8.494,75	58,01	14.643,75	2,16	
MASNOU	22.536	933,64	408,25	481,56	397,53	233,75	624,98	50,22	0,45	2,06	3,33	651,67	3.787,44	31,07	8.404,32	68,93	12.191,76	1,48	
MATARÓ	122.905	6.587,40	965,81	3.439,91	2.047,64	1.407,99	5.572,02	168,51	5,59	11,21	134,98	7.746,62	28.087,68	40,56	41.170,18	59,44	69.257,86	1,54	
ÒRRIUS	654	88,46	9,69	25,68	28,18	15,50	51,66	2,67	0,06	0,06	0,33	22,91	245,20	53,17	216,00	46,83	461,20	1,93	
PALAFOLLS	8.773	196,82	446,36	232,22	167,48	132,58	919,25	18,26	0,31	0,80	4,17	521,98	2.640,23	39,56	4.033,56	60,44	6.673,79	2,08	
PINEDA DE MAR	25.893	509,29	820,56	508,87	461,64	294,83	2.715,40	91,07	1,70	2,36	8,15	1.774,57	7.188,44	37,06	12.206,66	62,94	19.395,10	2,05	
PREMIÀ DE DALT	10.064	1.301,30	419,58	294,62	234,52	177,43	404,21	19,76	0,46	0,92	5,73	350,03	3.208,56	52,52	2.900,18	47,48	6.108,74	1,66	
PREMIÀ DE MAR	27.802	1.356,66	457,42	424,41	374,83	255,08	792,95	25,88	0,74	2,54	7,50	458,40	4.156,41	32,07	8.803,88	67,93	12.960,29	1,28	
SANT ANDREU DE LLAVANERES	10.303	1.862,70	295,09	455,89	293,12	369,24	300,26	38,55	0,87	0,94	35,13	384,33	4.036,12	63,05	2.365,82	36,95	6.401,94	1,70	
SANT CEBRIÀ DE VALLALTA	3.388	107,38	264,57	90,03	87,16	61,19	113,24	10,36	0,26	0,31	4,94	145,06	884,50	33,67	1.742,64	66,33	2.627,14	2,12	
SANT ISCLE DE VALLALTA	1.280	80,10	12,52	66,08	51,89	31,71	27,20	2,22	0,06	0,12	0,58	33,70	306,18	39,65	465,99	60,35	772,17	1,65	
SANT POL DE MAR	5.076	749,80	518,87	215,86	229,30	178,33	327,22	16,51	0,41	0,46	28,18	231,33	2.496,27	63,16	1.456,00	36,84	3.952,27	2,13	
SANT VICENÇ DE MONTALT	5.776	777,70	64,67	227,95	178,88	219,92	271,67	8,45	0,36	0,53	30,07	84,23	1.864,43	50,92	1.796,92	49,08	3.661,35	1,74	
SANTA SUSANNA	3.308	695,65	567,26	223,73	278,24	70,10	737,67	16,96	0,70	0,30	2,47	484,91	3.077,99	40,76	4.473,73	59,24	7.551,72	6,25	
TEIÀ	6.081	236,74	332,76	184,80	120,26	70,72	271,24	22,04	1,79	0,55	4,56	316,01	1.561,47	44,53	1.945,42	55,47	3.506,89	1,58	
TORDERA	15.641	1.271,42	160,26	529,30	300,68	537,63	2.604,68	33,38	1,49	1,43	34,20	276,84	5.751,31	50,15	5.716,52	49,85	11.467,83	2,01	
VILASSAR DE DALT	8.746	876,02	298,78	407,91	214,28	225,72	255,73	9,78	0,20	0,80	19,09	173,15	2.481,46	47,93	2.695,78	52,07	5.177,24	1,62	
VILASSAR DE MAR	19.574	2.186,10	662,02	778,90	602,81	452,76	834,24	34,63	3,10	1,79	8,37	480,04	6.044,76	51,39	5.717,68	48,61	11.762,44	1,65	
<b>TOTAL COMARCA</b>	<b>412.639</b>	<b>30.445,48</b>	<b>9.319,42</b>	<b>13.359,21</b>	<b>9.846,98</b>	<b>7.372,59</b>	<b>22.109,28</b>	<b>838,05</b>	<b>26,34</b>	<b>37,66</b>	<b>596,92</b>	<b>18.606,92</b>	<b>112.558,85</b>	<b>43,26</b>	<b>147.610,50</b>	<b>56,74</b>	<b>260.169,35</b>	<b>1,73</b>	
<b>RS TOTAL/RM %</b>		<b>11,70</b>	<b>3,58</b>	<b>5,13</b>	<b>3,78</b>	<b>2,83</b>	<b>8,50</b>	<b>0,32</b>	<b>0,01</b>	<b>0,01</b>	<b>0,23</b>	<b>7,15</b>	<b>43,26</b>		<b>56,74</b>		<b>100,00</b>		
<b>Total de residus municipals a Catalunya</b>																			
<b>Total Catalunya</b>	<b>7.512.381</b>	<b>410.011,03</b>	<b>106.989,06</b>	<b>454.889,63</b>	<b>187.038,01</b>	<b>136.602,13</b>	<b>199.514,49</b>	<b>19.728,21</b>	<b>545,64</b>	<b>714,98</b>	<b>8.887,40</b>	<b>175.980,28</b>	<b>1.700.900,86</b>	<b>40,57</b>	<b>2.491.291,54</b>	<b>59,43</b>	<b>4.192.192,40</b>	<b>1,53</b>	
<b>RS TOTAL/RM %</b>		<b>9,78</b>	<b>2,55</b>	<b>10,85</b>	<b>4,46</b>	<b>3,26</b>	<b>4,76</b>	<b>0,47</b>	<b>0,01</b>	<b>0,02</b>	<b>0,21</b>	<b>4,20</b>	<b>40,57</b>		<b>59,43</b>		<b>100,00</b>		

Data de tancament: 15.07.2011

## Recollida selectiva bruta al Maresme 2010



## DADES DE LA GENERACIÓ I GESTIÓ DE RESIDUS MUNICIPALS, ANY 2010

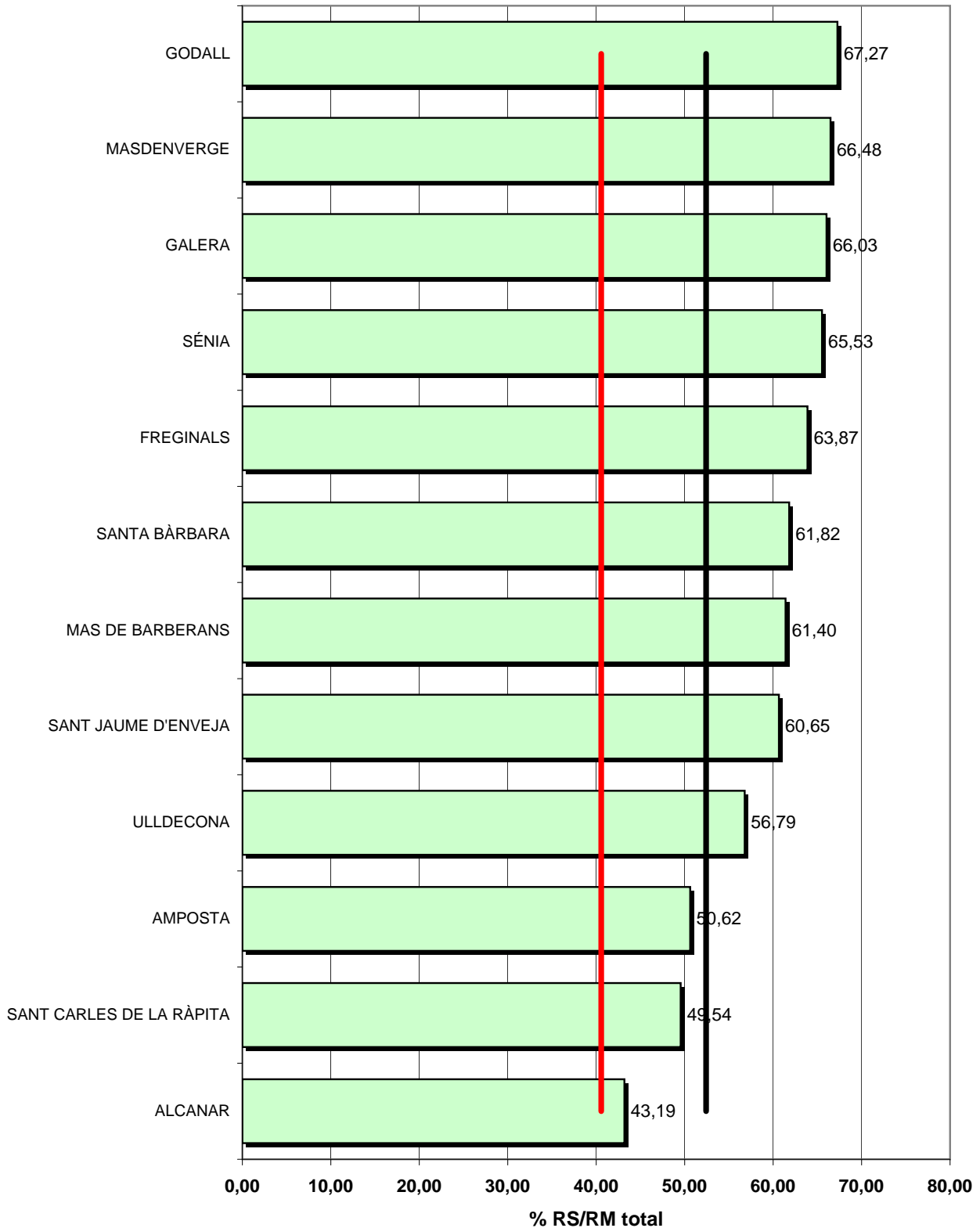
Comarca: Montsià

Municipi	Hab. (2010)	Recollida Selectiva Bruta											Fracció Resta		Generació total			
		RESIDUS BIODEGRADABLES			VIDRE (total)	ENVASOS (total)	VOLUM. + FUSTA (total)	RAEE	PILES (total)	MEDICA- MENTS (total)	TÈXIL (total)	Altres Residus DEIXALLERIES (total)	Total RS	% RS / RM	Total Fracció Resta	%FR / RM	Total RM	Kg / hab/ dia
		MATÈRIA ORGÀNICA (total)	PODA (total)	PAPER I CARTRÓ (total)														
ALCANAR	10.545	811,22	89,02	306,43	247,97	288,08	452,65	13,68	0,29	1,06	0,00	413,99	2.624,39	43,19	3.452,22	56,81	6.076,61	1,58
AMPOSTA	21.365	1.849,56	47,54	741,90	398,41	645,36	786,82	32,04	1,78	2,15	0,00	918,12	5.423,68	50,62	5.289,93	49,38	10.713,61	1,37
FREGINALS	414	42,12	5,18	17,84	13,69	11,87	14,26	0,84	0,02	0,04	0,00	45,03	150,89	63,87	85,34	36,13	236,23	1,56
GALERA	897	83,23	5,08	25,27	18,53	21,38	23,82	2,49	0,00	0,09	0,00	49,01	228,90	66,03	117,77	33,97	346,67	1,06
GODALL	815	73,61	3,54	22,41	14,39	21,38	23,18	4,12	0,00	0,08	0,00	40,90	203,61	67,27	99,06	32,73	302,67	1,02
MAS DE BARBERANS	645	54,86	2,65	16,13	14,52	17,01	27,53	2,46	0,00	0,07	0,00	31,45	166,68	61,40	104,77	38,60	271,45	1,15
MASDENVERGE	1.144	122,38	3,80	30,01	21,76	29,01	27,86	1,70	0,00	0,12	0,00	54,28	290,92	66,48	146,66	33,52	437,58	1,05
SANT CARLES DE LA RÀPITA	15.583	1.368,78	18,56	549,30	367,61	539,78	621,04	24,07	0,69	1,57	0,00	476,39	3.967,79	49,54	4.041,40	50,46	8.009,19	1,41
SANT JAUME D'ENVEJA	3.538	393,81	34,56	111,49	77,20	124,91	241,73	13,86	0,00	0,36	0,00	265,40	1.263,32	60,65	819,73	39,35	2.083,05	1,61
SANTA BÀRBARA	3.965	405,27	20,50	140,74	74,92	128,14	88,08	9,04	0,00	0,40	0,00	233,34	1.100,43	61,82	679,67	38,18	1.780,10	1,23
SÉNIA	6.087	474,97	17,92	225,83	122,38	170,57	286,20	18,52	0,45	0,61	0,00	332,07	1.649,52	65,53	867,83	34,47	2.517,35	1,13
ULLDECONA	7.335	616,17	7,68	217,08	135,65	198,48	120,94	18,32	0,86	0,74	0,00	117,12	1.433,04	56,79	1.090,36	43,21	2.523,40	0,94
<b>TOTAL COMARCA</b>	<b>72.333</b>	<b>6.295,98</b>	<b>256,03</b>	<b>2.404,43</b>	<b>1.507,03</b>	<b>2.195,97</b>	<b>2.714,11</b>	<b>141,14</b>	<b>4,09</b>	<b>7,29</b>	<b>0,00</b>	<b>2.977,10</b>	<b>18.503,17</b>	<b>52,42</b>	<b>16.794,74</b>	<b>47,58</b>	<b>35.297,91</b>	<b>1,34</b>
<b>RS TOTAL/RM %</b>		<b>17,84</b>	<b>0,73</b>	<b>6,81</b>	<b>4,27</b>	<b>6,22</b>	<b>7,69</b>	<b>0,40</b>	<b>0,01</b>	<b>0,02</b>	<b>0,00</b>	<b>8,43</b>	<b>52,42</b>		<b>47,58</b>		<b>100,00</b>	
<b>Total de residus municipals a Catalunya</b>																		
<b>Total Catalunya</b>	<b>7.512.381</b>	<b>410.011,03</b>	<b>106.989,06</b>	<b>454.889,63</b>	<b>187.038,01</b>	<b>136.602,13</b>	<b>199.514,49</b>	<b>19.728,21</b>	<b>545,64</b>	<b>714,98</b>	<b>8.887,40</b>	<b>175.980,28</b>	<b>1.700.900,86</b>	<b>40,57</b>	<b>2.491.291,54</b>	<b>59,43</b>	<b>4.192.192,40</b>	<b>1,53</b>
<b>RS TOTAL/RM %</b>		<b>9,78</b>	<b>2,55</b>	<b>10,85</b>	<b>4,46</b>	<b>3,26</b>	<b>4,76</b>	<b>0,47</b>	<b>0,01</b>	<b>0,02</b>	<b>0,21</b>	<b>4,20</b>	<b>40,57</b>		<b>59,43</b>		<b>100,00</b>	

Data de tancament: 15.07.2011

## Recollida selectiva bruta al Montsià 2010

█ % RS / RM    █ Mitjana Catalunya 40,57 %    █ Mitjana comarca 52,42 %



## DADES DE LA GENERACIÓ I GESTIÓ DE RESIDUS MUNICIPALS, ANY 2010

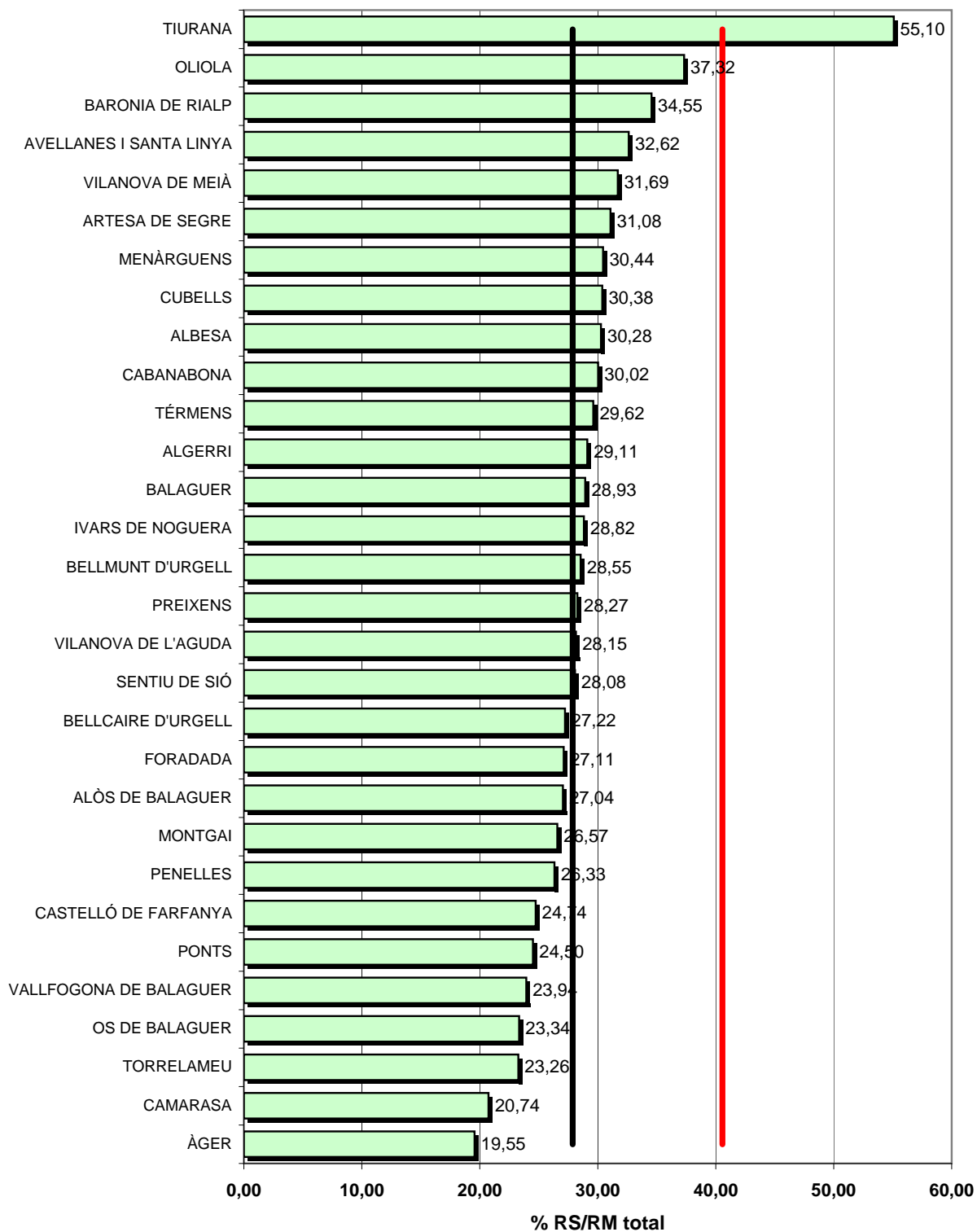
Comarca: Noguera

Municipi	Hab. (2010)	Recollida Selectiva Bruta												Fracció Resta		Generació total			
		RESIDUS BIODEGRADABLES				VIDRE (total)	ENVASOS (total)	VOLUM. + FUSTA (total)	RAEE	PILES (total)	MEDICAMENTS (total)	TÈXTIL (total)	Altres Residus DEIXALLERIES (total)	Total RS	% RS / RM	Total Fracció Resta	%FR / RM	Total RM	Kg / hab / dia
		BIORESIDUS		PAPER I CARTRÓ (total)															
MATERIA ORGÀNICA (total)	PODA (total)																		
ÀGER	584	35,60	0,00	10,22	10,53	5,94	1,76	0,06	0,02	0,08	0,00	0,01	64,22	19,55	264,23	80,45	328,45	1,54	
ALBESA	1.679	100,30	0,00	29,38	30,27	17,09	4,95	0,16	0,07	0,24	0,00	0,02	182,48	30,28	420,26	69,72	602,74	0,98	
ALGERRI	462	27,61	0,00	8,08	8,33	4,70	1,44	0,05	0,02	0,07	0,00	0,00	50,30	29,11	122,47	70,89	172,77	1,02	
ALÓS DE BALAGUER	144	8,79	0,00	2,83	2,60	1,47	0,45	0,00	0,00	0,02	0,00	0,01	16,17	27,04	43,62	72,96	59,79	1,14	
ARTESA DE SEGRE	3.839	237,78	0,00	98,36	69,22	39,07	44,72	0,17	0,00	0,54	0,00	0,54	490,40	31,08	1.087,71	68,92	1.578,11	1,13	
AVELLANES I SANTA LINYA	463	28,24	0,00	8,10	8,35	4,71	1,44	0,05	0,02	0,07	0,00	0,00	50,98	32,62	105,30	67,38	156,28	0,92	
BALAGUER	16.766	1.038,77	0,00	326,95	302,30	170,64	134,91	4,25	1,82	2,36	0,00	0,41	1.982,41	28,93	4.870,08	71,07	6.852,49	1,12	
BARONIA DE RIALP	261	15,92	0,00	5,16	4,71	2,66	0,85	0,00	0,00	0,04	0,00	0,01	29,35	34,55	55,59	65,45	84,94	0,89	
BELLCAIRE D'URGELL	1.341	83,42	0,00	23,47	24,18	13,65	3,94	0,12	0,05	0,19	0,00	0,01	149,03	27,22	398,45	72,78	547,48	1,12	
BELLMUNT D'URGELL	211	12,62	0,00	3,69	3,80	2,15	0,67	0,02	0,01	0,03	0,00	0,00	22,99	28,55	57,54	71,45	80,53	1,05	
CABANABONA	110	6,71	0,00	2,15	1,98	1,12	0,33	0,00	0,00	0,02	0,00	0,00	12,31	30,02	28,69	69,98	41,00	1,02	
CAMARASA	979	60,48	0,00	17,13	17,65	9,96	3,04	0,10	0,04	0,14	0,00	0,01	108,55	20,74	414,89	79,26	523,44	1,46	
CASTELLÓ DE FARFANYA	564	34,91	0,00	9,87	10,17	5,74	1,76	0,06	0,02	0,08	0,00	0,01	62,62	24,74	190,54	75,26	253,16	1,23	
CUBELLS	407	25,34	0,00	7,97	7,34	4,14	1,22	0,00	0,00	0,06	0,00	0,01	46,08	30,38	105,60	69,62	151,68	1,02	
FORADADA	188	11,47	0,00	3,69	3,39	1,91	0,57	0,00	0,00	0,03	0,00	0,01	21,07	27,11	56,64	72,89	77,71	1,13	
IVARS DE NOGUERA	360	21,52	0,00	6,30	6,49	3,66	1,12	0,04	0,02	0,05	0,00	0,00	39,20	28,82	96,80	71,18	136,00	1,04	
MENARGUENS	867	51,77	0,00	15,17	15,63	8,82	2,63	0,08	0,04	0,12	0,00	0,01	94,27	30,44	215,38	69,56	309,65	0,98	
MONTGAI	718	42,88	0,00	12,56	12,95	7,31	2,23	0,07	0,03	0,10	0,00	0,01	78,14	26,57	215,99	73,43	294,13	1,12	
OLIOLA	232	14,15	0,00	4,58	4,18	2,36	0,75	0,00	0,00	0,03	0,00	0,01	26,06	37,32	43,76	62,68	69,82	0,82	
OS DE BALAGUER	987	60,64	0,00	17,27	17,80	10,05	3,02	0,10	0,04	0,14	0,00	0,01	109,07	23,34	358,30	76,66	467,37	1,30	
PENELLES	502	29,97	0,00	8,78	9,05	5,11	1,67	0,05	0,02	0,07	0,00	0,01	54,73	26,33	153,17	73,67	207,90	1,13	
PONTS	2.744	170,71	0,00	53,95	49,48	27,93	8,51	0,03	0,00	0,39	0,00	0,10	311,10	24,50	958,67	75,50	1.269,77	1,27	
PREIXENS	478	28,53	0,00	8,36	8,62	4,87	1,55	0,05	0,02	0,07	0,00	0,00	52,07	28,27	132,14	71,73	184,21	1,06	
SENTIU DE SIÓ	502	29,97	0,00	8,78	9,05	5,11	1,53	0,05	0,02	0,07	0,00	0,00	54,58	28,08	139,81	71,92	194,39	1,06	
TÈRMENS	1.528	94,55	0,00	26,74	27,55	15,55	4,71	0,15	0,06	0,21	0,00	0,01	169,53	29,62	402,75	70,38	572,28	1,03	
TIURANA	81	4,93	0,00	1,60	1,46	0,82	0,26	0,00	0,00	0,01	0,00	0,00	9,08	55,10	7,40	44,90	16,48	0,56	
TORRELAMEU	690	41,20	0,00	12,07	12,44	7,02	2,09	0,07	0,03	0,10	0,00	0,01	75,03	23,26	247,48	76,74	322,51	1,28	
VALLFOGONA DE BALAGUER	1.788	110,14	0,00	31,29	32,24	18,20	5,43	0,17	0,07	0,25	0,00	0,02	197,81	23,94	628,48	76,06	826,29	1,27	
VILANOVA DE L'AGUDA	235	14,32	0,00	4,60	4,24	2,39	0,71	0,00	0,00	0,03	0,00	0,01	26,30	28,15	67,12	71,85	93,42	1,09	
VILANOVA DE MEIÀ	420	25,61	0,00	8,24	7,57	4,27	1,27	0,00	0,00	0,06	0,00	0,02	47,04	31,69	101,39	68,31	148,43	0,97	
<b>TOTAL COMARCA</b>	<b>40.130</b>	<b>2.468,85</b>	<b>0,00</b>	<b>777,34</b>	<b>723,57</b>	<b>408,42</b>	<b>239,53</b>	<b>5,90</b>	<b>2,42</b>	<b>5,67</b>	<b>0,00</b>	<b>1,27</b>	<b>4.632,97</b>	<b>27,87</b>	<b>11.990,25</b>	<b>72,13</b>	<b>16.623,22</b>	<b>1,13</b>	
<b>RS TOTAL/RM %</b>		<b>14,85</b>	<b>0,00</b>	<b>4,68</b>	<b>4,35</b>	<b>2,46</b>	<b>1,44</b>	<b>0,04</b>	<b>0,01</b>	<b>0,03</b>	<b>0,00</b>	<b>0,01</b>	<b>27,87</b>		<b>72,13</b>		<b>100,00</b>		
<b>Total de residus municipals a Catalunya</b>																			
<b>Total Catalunya</b>	<b>7.512.381</b>	<b>410.011,03</b>	<b>106.989,06</b>	<b>454.889,63</b>	<b>187.038,01</b>	<b>136.602,13</b>	<b>199.514,49</b>	<b>19.728,21</b>	<b>545,64</b>	<b>714,98</b>	<b>8.887,40</b>	<b>175.980,28</b>	<b>1.700.900,86</b>	<b>40,57</b>	<b>2.491.291,54</b>	<b>59,43</b>	<b>4.192.192,40</b>	<b>1,53</b>	
<b>RS TOTAL/RM %</b>		<b>9,78</b>	<b>2,55</b>	<b>10,85</b>	<b>4,46</b>	<b>3,26</b>	<b>4,76</b>	<b>0,47</b>	<b>0,01</b>	<b>0,02</b>	<b>0,21</b>	<b>4,20</b>	<b>40,57</b>		<b>59,43</b>		<b>100,00</b>		

Data de tancament: 15.07.2011

## Recollida selectiva bruta a la Noguera 2010

█ % RS / RM    
 █ Mitjana Catalunya 40,57 %    
 █ Mitjana comarca 27,87 %





## DADES DE LA GENERACIÓ I GESTIÓ DE RESIDUS MUNICIPALS, ANY 2010

Comarca: Osona

Municipi	Hab. (2010)	Recollida Selectiva Bruta												Fracció Resta		Generació total		
		RESIDUS BIODEGRADABLES			VIDRE (total)	ENVASOS (total)	VOLUM. + FUSTA (total)	RAEE	PILES (total)	MEDICAMENTS (total)	TÈXTIL (total)	Altres Residus DEIXALLERIES (total)	Total RS	% RS / RM	Total Fracció Resta	% FR / RM	Total RM	Kg / hab/ dia
		BIORESIDUS		PAPER I CARTRÓ (total)														
MATERIA ORGÀNICA (total)	PODA (total)																	
ALPENS	303	0,00	0,01	7,97	6,75	4,46	0,41	0,12	0,03	0,04	0,00	0,82	20,61	18,06	93,49	81,94	114,10	1,03
BALENYÀ	3.702	357,17	13,47	301,51	85,35	161,26	62,31	10,28	8,32	0,47	0,00	100,64	1.100,78	78,21	306,61	21,79	1.407,39	1,04
BRULL	255	26,09	0,72	23,48	19,15	12,59	5,55	0,55	0,02	0,03	0,00	5,40	93,58	63,76	53,19	36,24	146,77	1,58
CALLDETENES	2.425	338,02	348,30	28,39	68,49	207,24	72,20	3,12	0,00	0,31	0,00	199,10	1.265,17	84,33	235,03	15,67	1.500,20	1,69
CENTELLES	7.259	281,84	0,00	390,05	31,18	175,06	101,26	0,06	0,41	0,93	0,72	385,33	1.366,84	38,35	2.197,70	61,65	3.564,54	1,35
COLLSUSPINA	347	0,00	0,00	14,52	20,65	8,16	0,00	0,00	0,00	0,04	0,00	0,00	43,37	28,90	106,72	71,10	150,09	1,19
ESPINELVES	192	0,00	0,00	6,17	12,64	3,51	0,00	0,00	0,00	0,02	0,00	0,00	22,34	19,46	92,46	80,54	114,80	1,64
FOLGUEROLES	2.216	279,23	1,45	135,23	43,70	72,56	30,54	1,11	0,03	0,28	0,00	10,87	575,00	81,44	131,04	18,56	706,04	0,87
GURB	2.526	129,23	1,87	140,72	86,59	75,05	74,52	5,14	0,25	0,32	0,38	31,95	546,02	46,95	617,04	53,05	1.163,06	1,26
LLUÇA	265	0,00	0,01	7,47	9,62	1,21	0,41	0,12	0,03	0,03	0,00	0,82	19,72	19,92	79,28	80,08	99,00	1,02
MALLA	255	24,84	2,31	13,56	19,62	7,11	6,35	1,76	0,05	0,03	0,00	17,28	92,91	84,69	16,79	15,31	109,70	1,18
MANLLEU	20.450	2.320,46	80,02	1.309,28	489,20	643,27	752,18	95,22	2,35	2,62	0,00	449,88	6.144,48	67,61	2.943,99	32,39	9.088,47	1,22
MASIES DE RODA	758	9,46	0,92	89,91	32,84	20,12	8,65	1,09	0,03	0,10	0,00	5,17	168,29	38,80	265,45	61,20	433,74	1,57
MASIES DE VOLTREGA	3.226	155,74	21,41	230,96	92,93	99,88	95,09	13,97	0,26	0,41	2,38	75,20	788,23	47,18	882,28	52,82	1.670,51	1,42
MONTSEQUIU	897	0,00	0,04	89,67	21,52	6,34	0,49	0,02	0,00	0,11	0,39	0,86	119,44	31,57	258,91	68,43	378,35	1,16
MUNTANYOLA	587	0,82	4,85	44,67	22,10	23,89	17,68	1,54	0,04	0,08	0,00	15,08	130,75	47,18	146,38	52,82	277,13	1,29
OLOST	1.202	103,08	0,02	61,67	49,03	34,85	0,94	0,28	0,06	0,15	0,00	1,86	251,94	43,84	322,70	56,16	574,64	1,31
ORÍS	296	0,00	0,05	13,80	12,76	7,80	0,66	0,02	0,00	0,04	0,00	1,16	36,29	20,26	142,80	79,74	179,09	1,66
ORISTÀ	583	0,00	0,00	22,00	21,29	12,35	0,00	0,00	0,00	0,07	0,00	0,00	55,71	40,67	81,28	59,33	136,99	0,64
PERAFITA	396	0,00	0,00	16,25	10,79	9,17	0,00	0,00	0,00	0,05	0,00	0,00	36,26	14,12	220,61	85,88	256,87	1,78
PRATS DE LLUÇANÈS	2.739	164,93	0,24	152,32	58,96	55,25	9,36	2,83	0,60	0,35	0,00	18,65	463,49	34,90	864,64	65,10	1.328,13	1,33
RODA DE TER	6.118	532,45	9,20	347,25	160,81	144,38	86,46	10,95	0,74	0,78	0,00	51,71	1.344,73	77,01	401,42	22,99	1.746,15	0,78
RUPIT I PRUIT	312	62,26	0,00	25,22	18,17	24,13	0,00	0,00	0,00	0,04	0,00	0,00	129,82	67,37	62,88	32,63	192,70	1,69
SANT AGUSTÍ DE LLUÇANÈS	101	0,00	0,00	8,14	6,21	4,60	0,00	0,00	0,00	0,01	0,00	0,00	18,96	23,61	61,34	76,39	80,30	2,18
SANT BARTOMEU DEL GRAU	967	0,00	0,00	45,10	25,66	25,36	0,00	0,00	0,00	0,12	0,00	0,00	96,24	30,97	214,48	69,03	310,72	0,88
SANT BOI DE LLUÇANÈS	564	26,51	0,00	20,46	16,17	11,48	0,00	0,00	0,05	0,07	0,00	0,00	74,74	28,30	189,33	71,70	264,07	1,28
SANT HIPÒLIT DE VOLTREGÀ	3.512	192,65	7,14	196,58	56,35	72,11	31,70	4,66	0,09	0,45	0,79	25,07	587,59	44,22	741,17	55,78	1.328,76	1,04
SANT JULIÀ DE VILATORTA	2.974	216,72	0,00	174,04	83,08	64,58	0,00	0,00	0,00	0,38	0,00	0,00	538,80	47,10	605,22	52,90	1.144,02	1,05
SANT MARTÍ D'ALBARS	107	0,00	0,00	5,71	1,64	3,20	0,00	0,00	0,00	0,01	0,00	0,00	10,56	20,17	41,79	79,83	52,35	1,34
SANT MARTÍ DE CENTELLES	1.034	120,05	0,44	75,63	37,10	40,68	15,46	0,33	0,01	0,13	0,00	3,27	293,10	74,06	102,64	25,94	395,74	1,05
SANT PERE DE TORELLÓ	2.417	158,19	1,00	181,73	53,58	58,13	12,03	0,40	0,09	0,31	0,00	21,11	486,57	45,47	583,45	54,53	1.070,02	1,21
SANT QUIRZE DE BESORA	2.240	0,00	0,25	151,62	52,82	50,94	3,08	0,10	0,02	0,29	0,00	5,41	264,53	25,59	789,36	74,41	1.033,89	1,26
SANT SADURNÍ D'OSORMORT	94	0,00	0,00	5,75	2,52	3,26	0,00	0,00	0,00	0,01	0,00	0,00	11,54	9,72	107,13	90,28	118,67	3,46
SANT VICENÇ DE TORELLÓ	2.028	186,06	1,51	164,18	49,12	58,24	18,29	0,60	0,13	0,26	0,00	32,12	510,51	51,35	483,62	48,65	994,13	1,34
SANTA CECÍLIA DE VOLTREGÀ	183	0,00	0,00	5,03	9,10	2,77	0,00	0,00	0,00	0,02	0,00	0,00	16,92	22,82	57,22	77,18	74,14	1,11
SANTA EUGÈNIA DE BERGA	2.261	216,71	0,00	171,93	76,19	55,03	0,00	0,00	0,00	0,29	0,00	0,00	520,15	62,71	309,30	37,29	829,45	1,01
SANTA EULÀLIA DE RIUPRIMER	1.079	119,67	0,96	66,60	24,36	35,78	14,69	0,73	0,02	0,14	0,00	7,16	270,11	81,80	60,09	18,20	330,20	0,84
SANTA MARIA DE BESORA	168	0,00	0,02	2,66	4,86	1,47	0,23	0,01	0,00	0,02	0,00	0,40	9,67	11,16	76,94	88,84	86,61	1,41
SANTA MARIA DE CORCÓ	2.262	154,50	1,84	185,73	74,01	80,07	17,29	2,19	0,05	0,29	0,00	10,34	526,31	49,75	531,61	50,25	1.057,92	1,28
SEVA	3.418	488,47	12,98	244,95	135,67	130,84	87,67	9,91	0,29	0,44	0,00	97,00	1.208,22	75,65	388,94	24,35	1.597,16	1,28
SOBREMUNT	95	0,00	0,00	2,84	2,36	1,57	0,00	0,00	0,00	0,01	0,00	0,00	6,78	20,42	26,43	79,58	33,21	0,96
SORA	190	0,00	0,02	6,77	5,85	3,80	0,21	0,01	0,00	0,02	0,00	0,36	17,04	18,13	76,94	81,87	93,98	1,36
TARADELL	6.098	981,91	43,69	468,96	222,94	245,21	142,97	29,07	0,28	0,78	0,00	123,59	2.259,40	86,23	360,81	13,77	2.620,21	1,18

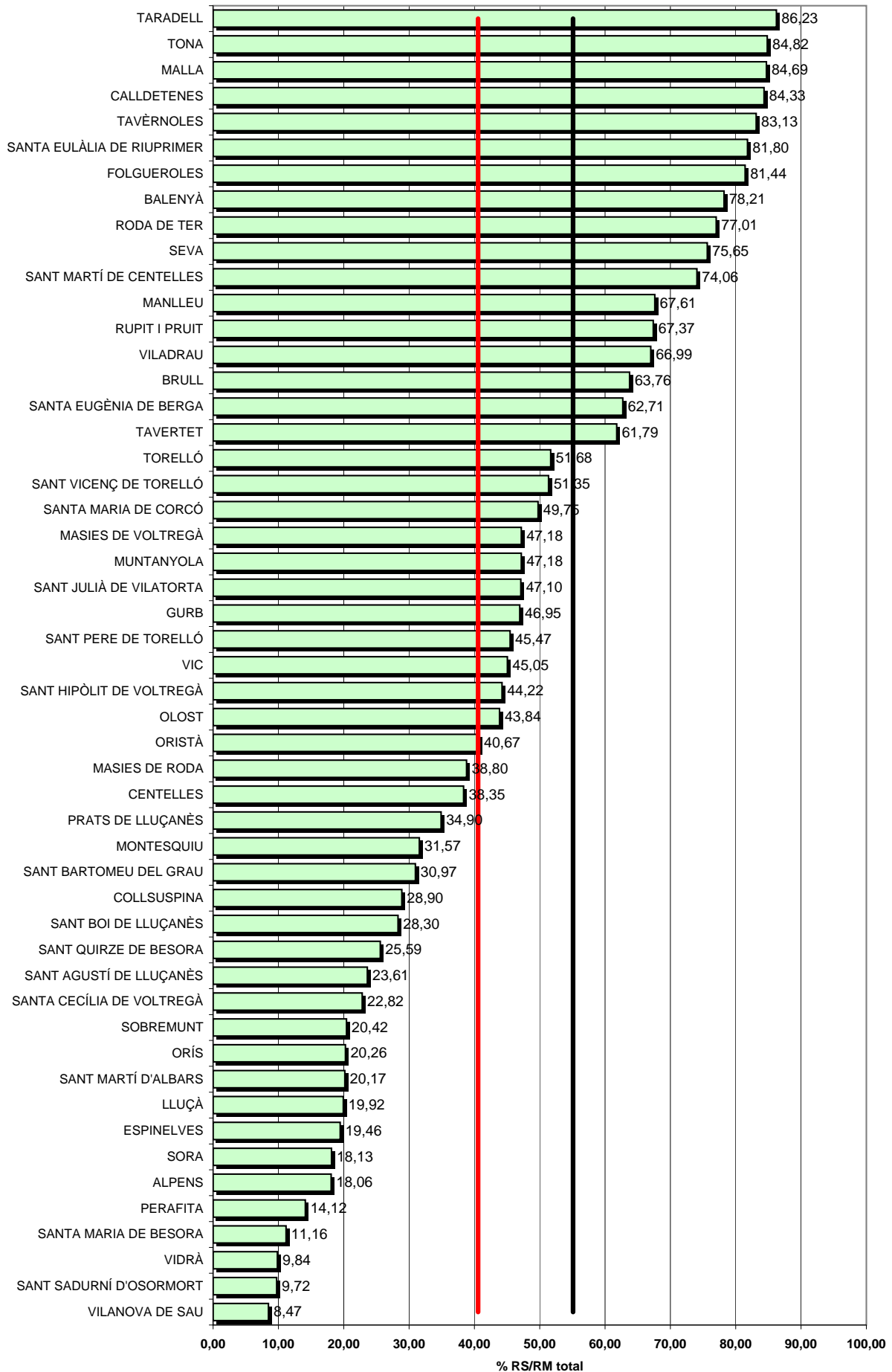
Comarca: Osona

Municipi	Hab. (2010)	Recollida Selectiva Bruta											Fracció Resta		Generació total			
		RESIDUS BIODEGRADABLES			VIDRE (total)	ENVASOS (total)	VOLUM. + FUSTA (total)	RAEE	PILES (total)	MEDICAMENTS (total)	TÈXTIL (total)	Altres Residus DEIXALLERIES (total)	Total RS	% RS / RM	Total Fracció Resta	% FR / RM	Total RM	Kg / hab/ dia
		MATERIA ORGÀNICA (total)	PODA (total)	PAPER I CARTRÓ (total)														
TAVÉRNOLES	304	79,23	0,00	24,19	18,18	13,54	0,00	0,00	0,00	0,04	0,00	0,00	135,18	83,13	27,43	16,87	162,61	1,47
TAVERTET	148	13,84	0,00	6,48	11,90	3,56	0,00	0,00	0,00	0,02	0,00	0,00	35,80	61,79	22,14	38,21	57,94	1,07
TONA	7.984	1.075,73	47,52	739,48	216,79	394,32	178,74	36,26	1,05	1,02	0,00	355,07	3.045,98	84,82	545,11	15,18	3.591,09	1,23
TORELLÓ	13.944	847,56	12,73	920,04	292,15	392,11	153,81	5,08	1,11	1,78	0,00	270,03	2.896,40	51,68	2.708,38	48,32	5.604,78	1,10
VIC	40.422	2.902,36	32,48	2.178,46	1.008,07	1.012,11	1.297,80	89,43	5,77	5,17	6,56	556,52	9.094,73	45,05	11.091,68	54,95	20.186,41	1,37
VIDRA	168	0,00	0,00	3,74	5,38	2,06	0,00	0,00	0,00	0,02	0,00	0,00	11,20	9,84	102,58	90,16	113,78	1,86
VILADRAU	1.098	194,88	1,21	118,60	60,65	63,76	46,13	0,92	0,03	0,14	0,00	9,05	495,37	66,99	244,10	33,01	739,47	1,85
VILANOVA DE SAU	330	0,00	0,00	0,00	0,00	12,58	0,00	0,00	0,00	0,04	0,00	0,00	12,62	8,47	136,29	91,53	148,91	1,24
<b>TOTAL COMARCA</b>	<b>153.499</b>	<b>12.760,66</b>	<b>648,68</b>	<b>9.647,47</b>	<b>3.946,85</b>	<b>4.652,80</b>	<b>3.345,16</b>	<b>327,88</b>	<b>22,21</b>	<b>19,58</b>	<b>11,22</b>	<b>2.888,28</b>	<b>38.270,79</b>	<b>55,10</b>	<b>31.188,21</b>	<b>#####</b>	<b>69.459,00</b>	<b>1,24</b>
<b>RS TOTAL/RM %</b>		<b>18,37</b>	<b>0,93</b>	<b>13,89</b>	<b>5,68</b>	<b>6,70</b>	<b>4,82</b>	<b>0,47</b>	<b>0,03</b>	<b>0,03</b>	<b>0,02</b>	<b>4,16</b>	<b>55,10</b>		<b>44,90</b>		<b>100,00</b>	
<b>Total de residus municipals a Catalunya</b>																		
<b>Total Catalunya</b>	<b>7.512.381</b>	<b>410.011,03</b>	<b>106.989,06</b>	<b>454.889,63</b>	<b>187.038,01</b>	<b>136.602,13</b>	<b>199.514,49</b>	<b>19.728,21</b>	<b>545,64</b>	<b>714,98</b>	<b>8.887,40</b>	<b>175.980,28</b>	<b>1.700.900,86</b>	<b>40,57</b>	<b>2.491.291,54</b>	<b>59,43</b>	<b>4.192.192,40</b>	<b>1,53</b>
<b>RS TOTAL/RM %</b>		<b>9,78</b>	<b>2,55</b>	<b>10,85</b>	<b>4,46</b>	<b>3,26</b>	<b>4,76</b>	<b>0,47</b>	<b>0,01</b>	<b>0,02</b>	<b>0,21</b>	<b>4,20</b>	<b>40,57</b>		<b>59,43</b>		<b>100,00</b>	

Data de tancament: 15.07.2011

## Recollida selectiva bruta a Osona 2010

■ % RS / RM    ■ Mitjana Catalunya total 40,57 %    ■ Mitjana comarca 55,10 %



## DADES DE LA GENERACIÓ I GESTIÓ DE RESIDUS MUNICIPALS, ANY 2010

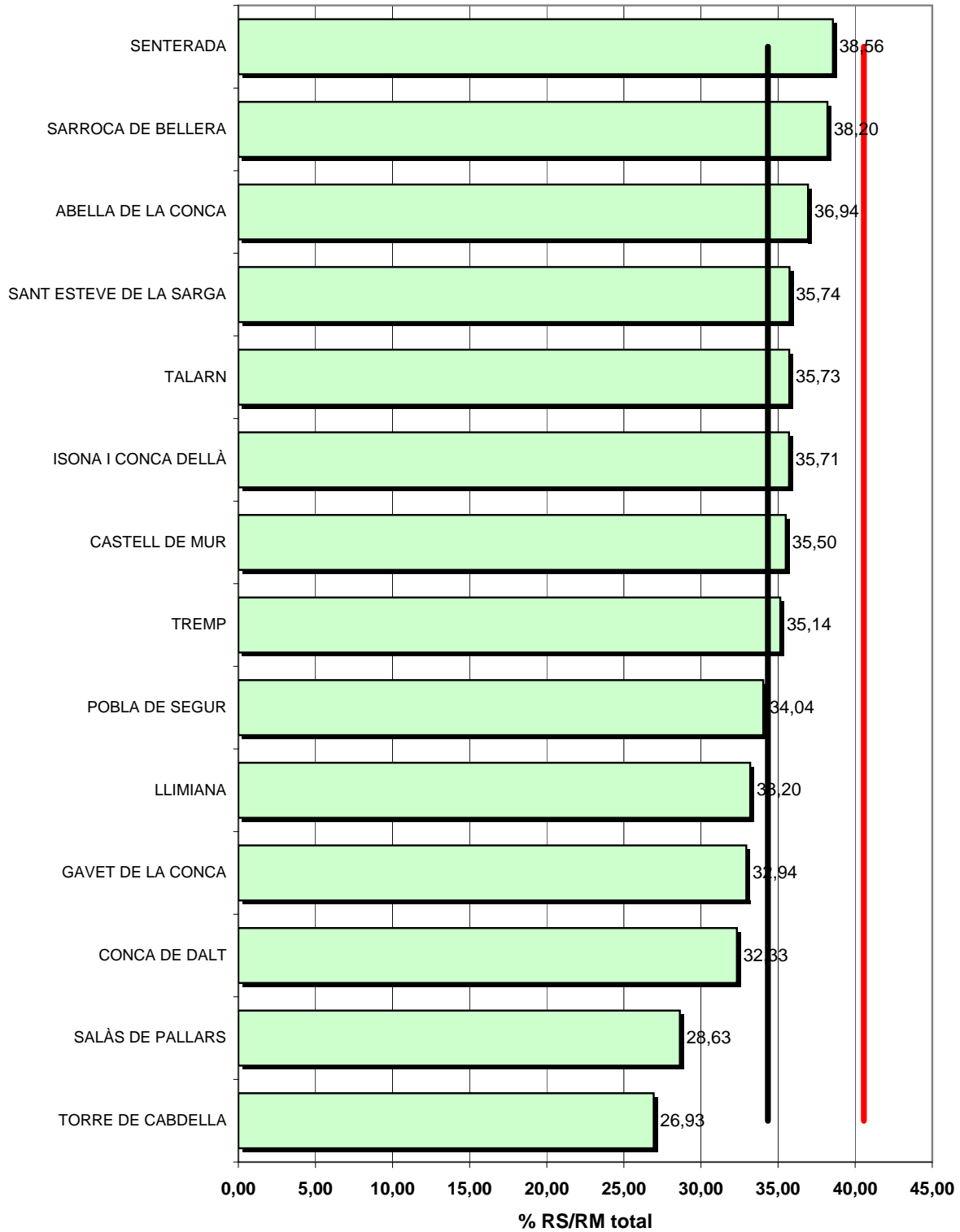
Comarca: Pallars Jussà

Municipi	Hab. (2010)	Recollida Selectiva Bruta												Fracció Resta		Generació total		
		RESIDUS BIODEGRADABLES			VIDRE (total)	ENVASOS (total)	VOLUM. + FUSTA (total)	RAEE	PILES (total)	MEDICAMENTS (total)	TÈXTIL (total)	Altres Residus DEIXALLERIES (total)	Total RS	% RS / RM	Total Fracció Resta	%FR / RM	Total RM	Kg / hab/ dia
		BIORESIDUS		PAPER I CARTRÓ (total)														
		MATÈRIA ORGÀNICA (total)	PODA (total)															
ABELLA DE LA CONCA	181	0,00	0,00	9,20	12,05	3,87	4,12	1,74	0,02	0,03	0,10	1,54	32,67	36,94	55,77	63,06	88,44	1,34
CASTELL DE MUR	182	0,00	0,20	8,24	10,07	3,69	4,63	1,76	0,20	0,03	0,10	1,94	30,86	35,50	56,08	64,50	86,94	1,31
CONCA DE DALT	407	0,00	0,20	18,79	16,05	11,45	8,27	0,93	0,00	0,07	0,30	3,86	59,92	32,33	125,41	67,67	185,33	1,25
GAVET DE LA CONCA	309	0,00	0,10	12,93	14,15	6,80	6,73	2,98	0,30	0,05	0,10	2,63	46,77	32,94	95,22	67,06	141,99	1,26
ISONA I CONCA DELLA	1.150	51,38	0,80	44,76	34,07	20,23	23,76	12,06	0,12	0,20	0,10	9,35	196,83	35,71	354,37	64,29	551,20	1,31
LLIMIANA	173	0,00	0,20	7,02	5,86	3,34	5,51	1,79	0,02	0,03	0,10	2,62	26,49	33,20	53,31	66,80	79,80	1,26
POBLA DE SEGUR	3.266	145,99	1,00	103,18	94,01	58,19	82,33	16,21	0,30	0,56	2,20	15,34	519,31	34,04	1.006,40	65,96	1.525,71	1,28
SALÀS DE PALLARS	334	0,00	0,50	13,31	8,83	7,50	7,66	1,09	0,00	0,06	0,43	1,91	41,29	28,63	102,92	71,37	144,21	1,18
SANT ESTEVE DE LA SARGA	144	0,00	0,20	5,89	6,58	3,18	5,12	1,39	0,10	0,02	0,10	2,10	24,68	35,74	44,37	64,26	69,05	1,31
SARROCA DE BELLERA	136	0,00	0,50	7,31	6,59	3,66	4,62	0,50	0,00	0,02	0,18	2,53	25,91	38,20	41,91	61,80	67,82	1,37
SENERADA	142	0,00	0,00	6,82	6,13	4,05	6,00	0,53	0,00	0,02	0,18	3,73	27,46	38,56	43,76	61,44	71,22	1,37
TALARN	395	17,49	0,40	14,27	10,86	6,56	9,18	3,80	0,95	0,07	0,10	3,99	67,67	35,73	121,72	64,27	189,39	1,31
TORRE DE CABDELLA	791	0,00	0,00	29,47	20,79	15,34	17,09	2,50	0,01	0,14	1,02	3,48	89,84	26,93	243,74	73,07	333,58	1,16
TREMP	6.368	284,92	2,00	225,16	172,96	117,01	137,88	64,54	1,00	1,09	2,20	54,45	1.063,21	35,14	1.962,26	64,86	3.025,47	1,30
<b>TOTAL COMARCA</b>	<b>13.978</b>	<b>499,78</b>	<b>6,10</b>	<b>506,35</b>	<b>419,00</b>	<b>264,87</b>	<b>322,90</b>	<b>111,82</b>	<b>3,02</b>	<b>2,39</b>	<b>7,21</b>	<b>109,47</b>	<b>2.252,91</b>	<b>34,34</b>	<b>4.307,24</b>	<b>65,66</b>	<b>6.560,15</b>	<b>1,29</b>
RS TOTAL/RM %		7,62	0,09	7,72	6,39	4,04	4,92	1,70	0,05	0,04	0,11	1,67	34,34		65,66		100,00	
<b>Total de residus municipals a Catalunya</b>																		
<b>Total Catalunya</b>	<b>7.512.381</b>	<b>410.011,03</b>	<b>106.989,06</b>	<b>454.889,63</b>	<b>187.038,01</b>	<b>136.602,13</b>	<b>199.514,49</b>	<b>19.728,21</b>	<b>545,64</b>	<b>714,98</b>	<b>8.887,40</b>	<b>175.980,28</b>	<b>1.700.900,86</b>	<b>40,57</b>	<b>2.491.291,54</b>	<b>59,43</b>	<b>4.192.192,40</b>	<b>1,53</b>
RS TOTAL/RM %		9,78	2,55	10,85	4,46	3,26	4,76	0,47	0,01	0,02	0,21	4,20	40,57		59,43		100,00	

Data de tancament: 15.07.2011

## Recollida selectiva bruta al Pallars Jussà 2010

% RS / RM    Mitjana Catalunya 40,57 %    Mitjana comarca 34,34 %



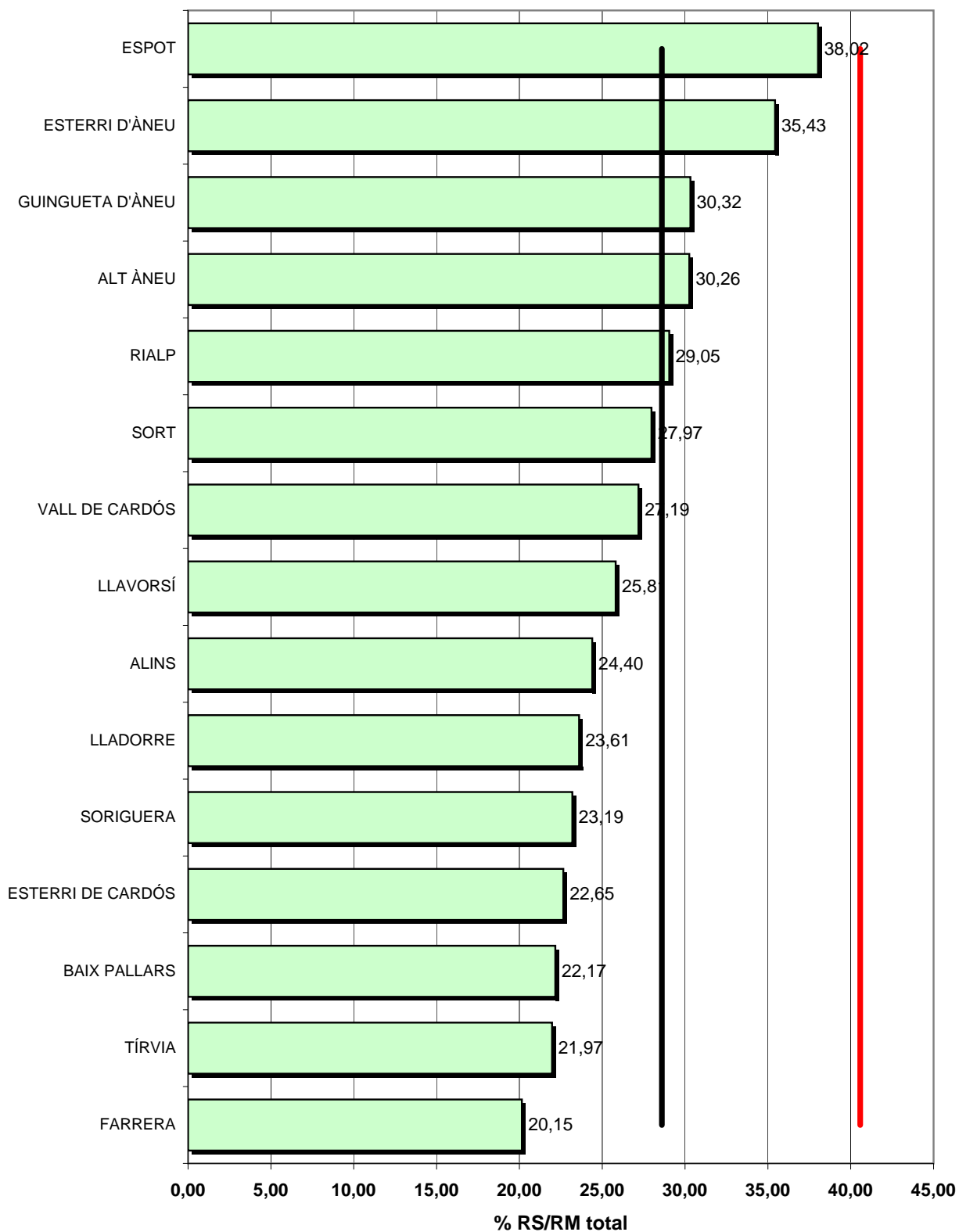

## DADES DE LA GENERACIÓ I GESTIÓ DE RESIDUS MUNICIPALS, ANY 2010

Comarca: Pallars Sobirà

Municipi	Hab. (2010)	Recollida Selectiva Bruta												Fracció Resta		Generació total		
		RESIDUS BIODEGRADABLES			VIDRE (total)	ENVASOS (total)	VOLUM. + FUSTA (total)	RAEE	PILES (total)	MEDICAMENTS (total)	TÈXTIL (total)	Altres Residus DEIXALLERIES (total)	Total RS	% RS / RM	Total Fracció Resta	%FR / RM	Total RM	Kg / hab / dia
		MATÈRIA ORGÀNICA (total)	PODA (total)	PAPER I CARTRÓ (total)														
ALINS	313	0,00	0,07	9,22	10,31	5,07	5,45	2,51	0,02	0,00	0,29	6,14	39,08	24,40	121,10	75,60	160,18	1,40
ALT ÀNEU	446	0,00	0,14	13,84	22,02	8,87	8,06	2,90	0,03	0,01	0,44	20,39	76,70	30,26	176,79	69,74	253,49	1,56
BAIX PALLARS	406	0,00	0,08	8,43	10,50	6,42	6,91	3,18	0,02	0,01	0,37	7,78	43,70	22,17	153,43	77,83	197,13	1,33
ESBOT	360	0,00	0,11	25,44	27,04	7,08	6,30	2,27	0,03	0,00	0,35	15,94	84,56	38,02	137,84	61,98	222,40	1,69
ESTERRI D'ÀNEU	946	0,00	0,29	59,80	50,50	22,09	16,40	5,91	0,07	0,01	0,90	41,48	197,45	35,43	359,82	64,57	557,27	1,61
ESTERRI DE CARDÓS	75	0,00	0,02	0,93	3,31	0,80	1,32	0,61	0,00	0,00	0,07	1,49	8,55	22,65	29,20	77,35	37,75	1,38
FARRERA	133	0,00	0,03	2,37	4,62	1,11	2,76	1,27	0,01	0,00	0,15	3,10	15,42	20,15	61,11	79,85	76,53	1,58
GUINGUETA D'ÀNEU	356	0,00	0,11	11,02	17,66	5,68	6,16	2,22	0,03	0,00	0,34	15,58	58,80	30,32	135,13	69,68	193,93	1,49
LLADORRE	232	0,00	0,05	5,85	10,26	2,94	4,52	2,08	0,01	0,00	0,24	5,09	31,04	23,61	100,45	76,39	131,49	1,55
LLAVORSÍ	380	0,00	0,09	12,51	17,87	7,03	7,39	3,40	0,02	0,01	0,39	8,32	57,03	25,81	163,94	74,19	220,97	1,59
RIALP	654	0,00	0,15	31,71	34,29	12,18	12,16	5,60	0,03	0,01	0,64	13,70	110,47	29,05	269,87	70,95	380,34	1,59
SORIGUERA	377	0,00	0,08	6,35	16,17	4,30	6,63	3,06	0,02	0,01	0,35	7,48	44,45	23,19	147,20	76,81	191,65	1,39
SORT	2.387	0,00	0,50	103,09	103,40	42,02	41,69	19,20	0,12	0,03	2,20	46,96	359,21	27,97	925,06	72,03	1.284,27	1,47
TÍRVIA	159	0,00	0,04	3,58	5,46	2,37	3,17	1,46	0,01	0,00	0,17	3,57	19,83	21,97	70,44	78,03	90,27	1,56
VALL DE CARDÓS	422	0,00	0,09	16,61	15,00	8,68	7,16	3,30	0,02	0,01	0,38	8,07	59,32	27,19	158,88	72,81	218,20	1,42
<b>TOTAL COMARCA</b>	<b>7.646</b>	<b>0,00</b>	<b>1,85</b>	<b>310,75</b>	<b>348,41</b>	<b>136,64</b>	<b>136,08</b>	<b>58,97</b>	<b>0,44</b>	<b>0,10</b>	<b>7,28</b>	<b>205,09</b>	<b>1.205,61</b>	<b>28,60</b>	<b>3.010,26</b>	<b>71,40</b>	<b>4.215,87</b>	<b>1,51</b>
<b>RS TOTAL/RM %</b>		<b>0,00</b>	<b>0,04</b>	<b>7,37</b>	<b>8,26</b>	<b>3,24</b>	<b>3,23</b>	<b>1,40</b>	<b>0,01</b>	<b>0,00</b>	<b>0,17</b>	<b>4,86</b>	<b>28,60</b>		<b>71,40</b>		<b>100,00</b>	
<b>Total de residus municipals a Catalunya</b>																		
<b>Total Catalunya</b>	<b>7.512.381</b>	<b>410.011,03</b>	<b>106.989,06</b>	<b>454.889,63</b>	<b>187.038,01</b>	<b>136.602,13</b>	<b>199.514,49</b>	<b>19.728,21</b>	<b>545,64</b>	<b>714,98</b>	<b>8.887,40</b>	<b>175.980,28</b>	<b>1.700.900,86</b>	<b>40,57</b>	<b>2.491.291,54</b>	<b>59,43</b>	<b>4.192.192,40</b>	<b>1,53</b>
<b>RS TOTAL/RM %</b>		<b>9,78</b>	<b>2,55</b>	<b>10,85</b>	<b>4,46</b>	<b>3,26</b>	<b>4,76</b>	<b>0,47</b>	<b>0,01</b>	<b>0,02</b>	<b>0,21</b>	<b>4,20</b>	<b>40,57</b>		<b>59,43</b>		<b>100,00</b>	

Data de tancament: 15.07.2011

## Recollida selectiva bruta al Pallars Sobirà 2010



## DADES DE LA GENERACIÓ I GESTIÓ DE RESIDUS MUNICIPALS, ANY 2010

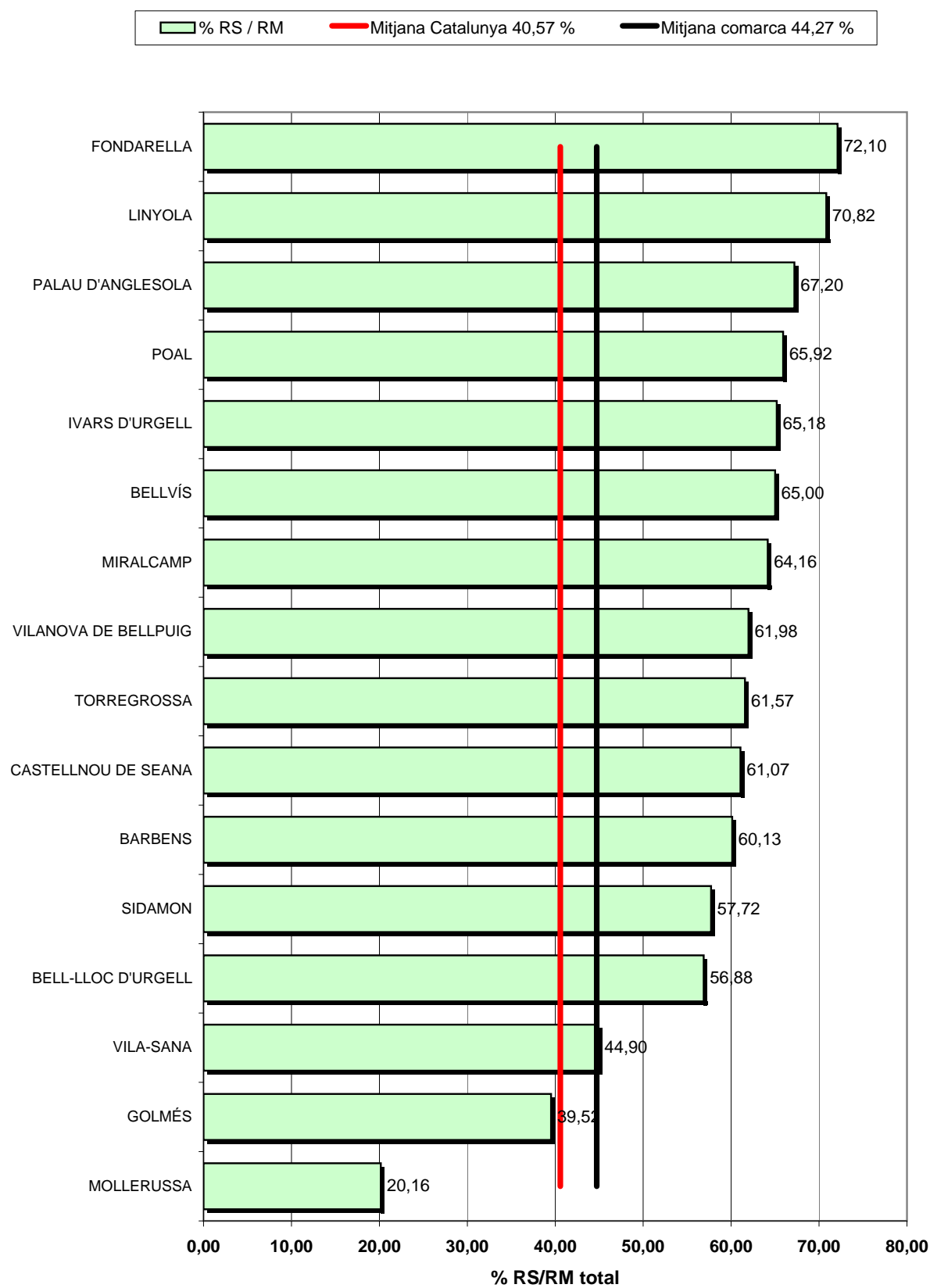
Comarca: Pla d'Urgell

Municipi	Hab. (2010)	Recollida Selectiva Bruta												Fracció Resta		Generació total		
		RESIDUS BIODEGRADABLES			VIDRE (total)	ENVASOS (total)	VOLUM. + FUSTA (total)	RAEE	PILES (total)	MEDICAMENTS (total)	TÈXTIL (total)	Altres Residus DEIXALLERIES (total)	Total RS	% RS / RM	Total Fracció Resta	%FR / RM	Total RM	Kg / hab/ dia
		MATÈRIA ORGÀNICA (total)	PODA (total)	PAPER I CARTRÓ (total)														
BARBENS	887	104,92	0,55	16,82	20,34	29,16	4,91	1,48	0,12	0,05	0,11	5,12	183,58	60,13	121,72	39,87	305,30	0,94
BELL-LLOC D'URGELL	2.448	270,38	1,52	65,32	78,93	80,31	13,54	4,09	0,33	0,13	0,29	14,11	528,95	56,88	400,93	43,12	929,88	1,04
BELLVIS	2.506	303,94	1,55	66,20	68,89	80,42	13,85	4,18	0,34	0,14	0,30	14,44	554,25	65,00	298,38	35,00	852,63	0,93
CASTELLNOU DE SEANA	735	114,23	0,50	23,41	17,39	22,39	4,45	1,34	0,11	0,04	0,10	4,63	188,59	61,07	120,24	38,93	308,83	1,15
FONDARELLA	830	130,47	0,51	38,48	29,56	36,01	4,57	1,38	0,11	0,04	0,10	4,76	245,99	72,10	95,18	27,90	341,17	1,13
GOLMÉS	1.685	206,55	1,04	84,48	45,77	57,29	9,30	2,81	0,23	0,09	0,20	9,70	417,46	39,52	638,90	60,48	1.056,36	1,72
IVARS D'URGELL	1.716	228,75	1,07	45,72	41,29	52,99	9,58	2,89	0,24	0,09	0,21	9,99	392,82	65,18	209,82	34,82	602,64	0,96
LINYOLA	2.774	346,16	1,71	72,62	67,33	101,00	15,27	4,61	0,38	0,15	0,33	15,92	625,48	70,82	257,71	29,18	883,19	0,87
MIRALCAMP	1.424	178,98	0,88	34,63	32,14	60,66	7,89	2,38	0,19	0,08	0,17	8,22	326,22	64,16	182,21	35,84	508,43	0,98
MOLLERUSSA	14.733	337,78	29,26	444,77	192,52	158,38	0,00	0,00	0,99	0,00	0,00	0,00	1.163,70	20,16	4.607,99	79,84	5.771,69	1,07
PALAU D'ANGLESOLA	2.120	310,25	1,31	55,72	51,90	73,16	11,68	3,53	0,29	0,11	0,25	12,17	520,37	67,20	254,03	32,80	774,40	1,00
POAL	622	87,02	0,38	21,46	16,55	21,69	3,43	1,03	0,08	0,03	0,07	3,57	155,31	65,92	80,30	34,08	235,61	1,04
SIDAMON	758	110,19	0,46	26,63	22,54	30,42	4,07	1,23	0,10	0,04	0,09	4,24	200,01	57,72	146,50	42,28	346,51	1,25
TORREGROSSA	2.251	261,51	1,43	56,82	49,06	89,52	12,73	3,84	0,31	0,12	0,27	13,27	488,88	61,57	305,08	38,43	793,96	0,97
VILANOVA DE BELLPUIG	1.194	135,95	0,72	37,90	36,64	36,49	6,44	1,94	0,16	0,06	0,14	6,72	263,16	61,98	161,44	38,02	424,60	0,97
VILA-SANA	688	104,09	0,43	20,58	20,00	26,70	3,87	1,17	0,10	0,04	0,08	4,03	181,09	44,90	222,20	55,10	403,29	1,61
<b>TOTAL COMARCA</b>	<b>37.371</b>	<b>3.231,17</b>	<b>43,32</b>	<b>1.111,56</b>	<b>790,85</b>	<b>956,59</b>	<b>125,58</b>	<b>37,90</b>	<b>4,08</b>	<b>1,21</b>	<b>2,71</b>	<b>130,89</b>	<b>6.435,86</b>	<b>44,27</b>	<b>8.102,63</b>	<b>55,73</b>	<b>14.538,49</b>	<b>1,07</b>
<b>RS TOTAL/RM %</b>		<b>22,22</b>	<b>0,30</b>	<b>7,65</b>	<b>5,44</b>	<b>6,58</b>	<b>0,86</b>	<b>0,26</b>	<b>0,03</b>	<b>0,01</b>	<b>0,02</b>	<b>0,90</b>	<b>44,27</b>		<b>55,73</b>		<b>100,00</b>	
<b>Total de residus municipals a Catalunya</b>																		
<b>Total Catalunya</b>	<b>7.512.381</b>	<b>410.011,03</b>	<b>106.989,06</b>	<b>454.889,63</b>	<b>187.038,01</b>	<b>136.602,13</b>	<b>199.514,49</b>	<b>19.728,21</b>	<b>545,64</b>	<b>714,98</b>	<b>8.887,40</b>	<b>175.980,28</b>	<b>1.700.900,86</b>	<b>40,57</b>	<b>2.491.291,54</b>	<b>59,43</b>	<b>4.192.192,40</b>	<b>1,53</b>
<b>RS TOTAL/RM %</b>		<b>9,78</b>	<b>2,55</b>	<b>10,85</b>	<b>4,46</b>	<b>3,26</b>	<b>4,76</b>	<b>0,47</b>	<b>0,01</b>	<b>0,02</b>	<b>0,21</b>	<b>4,20</b>	<b>40,57</b>		<b>59,43</b>		<b>100,00</b>	

Data de tancament: 15.07.2011



## Recollida selectiva bruta al Pla d'Urgell 2010



## DADES DE LA GENERACIÓ I GESTIÓ DE RESIDUS MUNICIPALS, ANY 2010

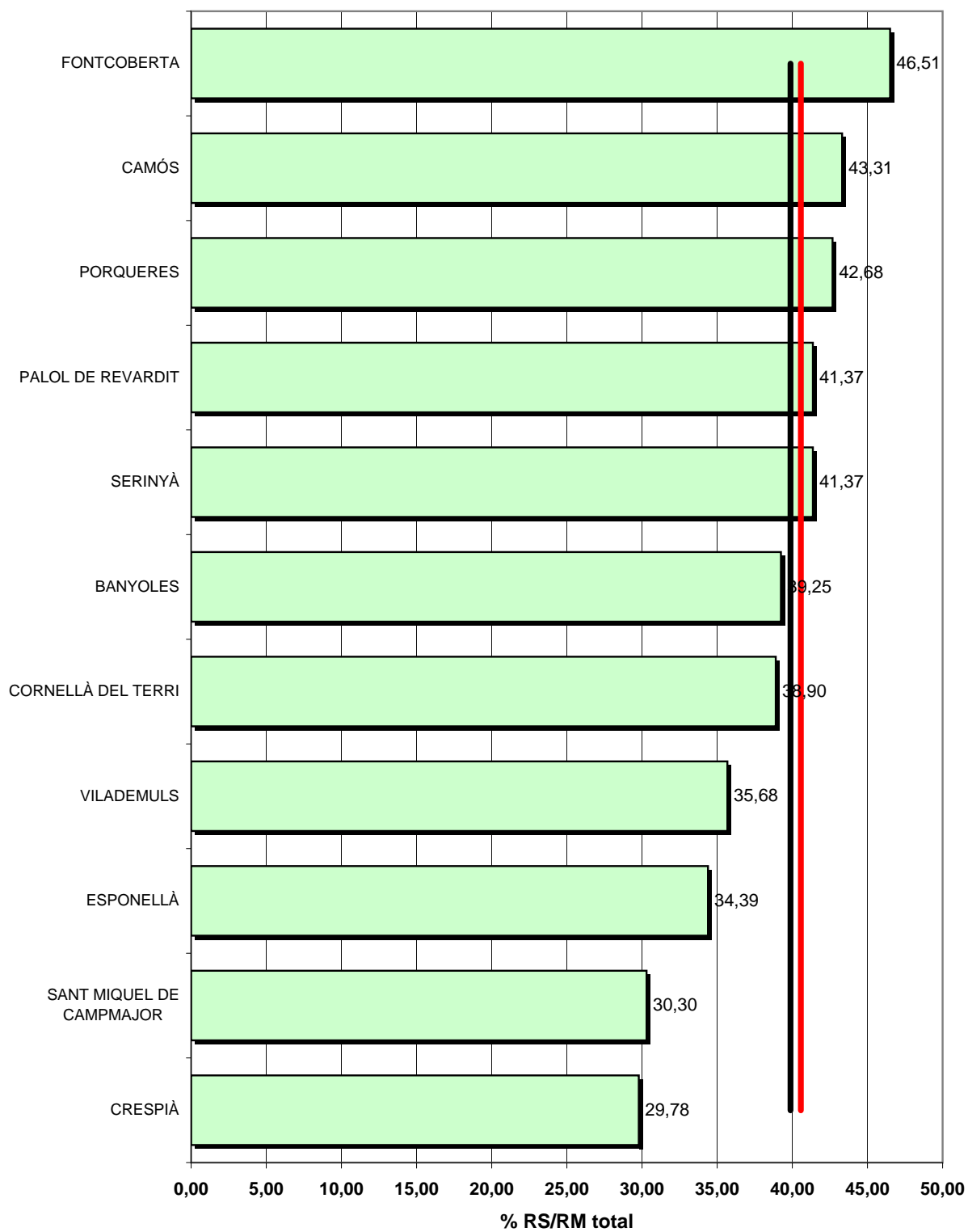
Comarca: Pla de l'Estany

Municipi	Hab. (2010)	Recollida Selectiva Bruta												Fracció Resta		Generació total		
		RESIDUS BIODEGRADABLES			VIDRE (total)	ENVASOS (total)	VOLUM. + FUSTA (total)	RAEE	PILES (total)	MEDICA- MENTS (total)	TÈXTIL (total)	Altres Residus DEIXALLERIES (total)	Total RS	% RS / RM	Total Fracció Resta	%FR / RM	Total RM	Kg / hab/ dia
		BIORESIDUS		PAPER I CARTRÓ (total)														
		MATÈRIA ORGÀNICA (total)	PODA (total)															
BANYOLES	18.780	896,14	746,89	519,20	375,36	358,46	307,76	82,81	1,97	0,70	46,39	407,10	3.742,78	39,25	5.793,71	60,75	9.536,49	1,39
CAMÓS	681	12,28	43,02	30,14	9,21	15,83	13,51	3,64	0,06	0,03	0,00	17,87	145,59	43,31	190,57	56,69	336,16	1,35
CORNELLÀ DEL TERRI	2.210	115,62	89,23	177,07	58,57	54,11	41,04	11,04	0,17	0,08	0,00	54,28	601,21	38,90	944,47	61,10	1.545,68	1,92
CRESPIÀ	253	0,00	2,75	7,62	5,49	4,95	4,00	1,08	0,02	0,01	0,00	5,30	31,22	29,78	73,61	70,22	104,83	1,14
ESPONELLA	461	20,96	7,84	21,04	15,18	12,65	10,01	2,69	0,04	0,02	0,00	13,24	103,67	34,39	197,82	65,61	301,49	1,79
FONTCOBERTA	1.280	40,32	104,39	75,52	26,31	29,90	23,02	6,19	0,10	0,05	0,00	30,45	336,25	46,51	386,77	53,49	723,02	1,55
PALOL DE REVARDIT	482	19,10	14,08	44,64	24,21	17,84	10,01	2,69	0,04	0,02	0,00	13,24	145,87	41,37	206,75	58,63	352,62	2,00
PORQUERES	4.400	153,33	264,58	160,66	97,70	87,18	55,05	14,81	0,23	0,16	3,04	72,81	909,55	42,68	1.221,70	57,32	2.131,25	1,33
SANT MIQUEL DE CAMPMAJOR	243	0,12	0,06	9,11	9,08	4,45	5,00	1,35	0,02	0,01	0,00	6,62	35,82	30,30	82,40	69,70	118,22	1,33
SERINYÀ	1.104	35,35	43,69	42,73	27,95	25,98	20,02	5,39	0,08	0,04	6,58	26,48	234,29	41,37	332,10	58,63	566,39	1,41
VILADEMULS	766	26,80	0,14	39,88	27,97	32,42	11,01	2,96	0,05	0,03	0,00	14,56	155,82	35,68	280,94	64,32	436,76	1,56
<b>TOTAL COMARCA</b>	<b>30.660</b>	<b>1.320,02</b>	<b>1.316,67</b>	<b>1.127,61</b>	<b>677,03</b>	<b>643,77</b>	<b>500,43</b>	<b>134,65</b>	<b>2,78</b>	<b>1,15</b>	<b>56,01</b>	<b>661,95</b>	<b>6.442,07</b>	<b>39,88</b>	<b>9.710,84</b>	<b>60,12</b>	<b>16.152,91</b>	<b>1,44</b>
<b>RS TOTAL/RM %</b>		<b>8,17</b>	<b>8,15</b>	<b>6,98</b>	<b>4,19</b>	<b>3,99</b>	<b>3,10</b>	<b>0,83</b>	<b>0,02</b>	<b>0,01</b>	<b>0,35</b>	<b>4,10</b>	<b>39,88</b>		<b>60,12</b>		<b>100,00</b>	
<b>Total de residus municipals a Catalunya</b>																		
<b>Total Catalunya</b>	<b>7.512.381</b>	<b>410.011,03</b>	<b>106.989,06</b>	<b>454.889,63</b>	<b>187.038,01</b>	<b>136.602,13</b>	<b>199.514,49</b>	<b>19.728,21</b>	<b>545,64</b>	<b>714,98</b>	<b>8.887,40</b>	<b>175.980,28</b>	<b>1.700.900,86</b>	<b>40,57</b>	<b>2.491.291,54</b>	<b>59,43</b>	<b>4.192.192,40</b>	<b>1,53</b>
<b>RS TOTAL/RM %</b>		<b>9,78</b>	<b>2,55</b>	<b>10,85</b>	<b>4,46</b>	<b>3,26</b>	<b>4,76</b>	<b>0,47</b>	<b>0,01</b>	<b>0,02</b>	<b>0,21</b>	<b>4,20</b>	<b>40,57</b>		<b>59,43</b>		<b>100,00</b>	

Data de tancament: 15.07.2011

## Recollida selectiva bruta al Pla de l'Estany 2010

■ % RS / RM    ■ Mitjana Catalunya 40,57 %    ■ Mitjana comarca 39,88 %



## DADES DE LA GENERACIÓ I GESTIÓ DE RESIDUS MUNICIPALS, ANY 2010

Comarca: Priorat

Municipi	Hab. (2010)	Recollida Selectiva Bruta												Fracció Resta		Generació total			
		RESIDUS BIODEGRADABLES				VIDRE (total)	ENVASOS (total)	VOLUM. + FUSTA (total)	RAEE	PILES (total)	MEDICAMENTS (total)	TÈXTIL (total)	Altres Residus DEIXALLERIES (total)	Total RS	% RS / RM	Total Fracció Resta	%FR / RM	Total RM	Kg / hab/ dia
		BIORESIDUS		PAPER I CARTRÓ (total)															
MATÈRIA ORGÀNICA (total)	PODA (total)																		
BELLMUNT DEL PRIORAT	350	61,20	0,00	19,24	11,66	8,33	0,00	0,00	0,00	0,08	0,00	0,00	100,51	76,56	30,78	23,44	131,29	1,03	
BISBAL DE FALSET	237	0,00	0,00	12,88	7,81	5,58	0,00	0,00	0,00	0,06	0,00	0,00	26,33	21,57	95,73	78,43	122,06	1,41	
CABACÉS	347	67,17	0,00	18,75	11,36	8,12	0,00	0,00	0,00	0,08	0,00	0,00	105,48	73,60	37,83	26,40	143,31	1,13	
CAPÇANES	431	24,15	0,80	26,47	18,01	12,42	2,43	0,59	0,03	0,10	0,00	9,93	94,93	57,37	70,53	42,63	165,46	1,05	
CORNUDELLA DE MONTSANT	1.028	108,02	0,00	55,15	33,43	23,88	0,00	1,79	0,00	0,24	0,00	0,51	223,02	41,36	316,23	58,64	539,25	1,44	
FALSET	2.935	289,53	18,00	220,60	171,64	117,97	54,65	13,23	0,68	0,69	0,00	223,42	1.110,41	60,31	730,79	39,69	1.841,20	1,72	
FIGUERA	135	0,00	0,00	8,04	4,88	3,48	0,00	0,00	0,00	0,03	0,00	0,00	16,43	21,05	61,63	78,95	78,06	1,58	
GRATALLOPS	263	29,73	0,00	14,45	8,76	6,26	0,00	0,00	0,00	0,06	0,00	0,00	59,26	41,23	84,48	58,77	143,74	1,50	
GUIAMETS	329	34,26	0,00	17,93	10,87	7,77	0,00	0,00	0,00	0,08	0,00	0,00	70,91	54,66	58,82	45,34	129,73	1,08	
LLOAR	124	0,00	0,00	6,36	3,85	2,75	0,00	0,00	0,00	0,03	0,00	0,00	12,99	19,86	52,41	80,14	65,40	1,44	
MARÇÀ	653	42,58	1,20	38,57	25,62	18,24	3,64	0,88	0,05	0,15	0,00	14,89	145,82	59,90	97,61	40,10	243,43	1,02	
MARGALEF	115	0,00	0,00	6,36	3,85	2,75	0,00	0,00	0,00	0,03	0,00	0,00	12,99	17,13	62,82	82,87	75,81	1,81	
MASROIG	558	63,36	0,00	30,76	18,64	13,32	0,00	0,00	0,00	0,13	0,00	0,00	126,21	62,41	76,03	37,59	202,24	0,99	
MOLAR	297	0,00	0,00	16,41	9,95	7,11	0,00	0,00	0,00	0,07	0,00	0,00	33,54	26,83	91,45	73,17	124,99	1,15	
MORERA DE MONTSANT	160	7,32	0,00	8,31	5,04	3,60	0,00	0,00	0,00	0,04	0,00	0,00	24,31	27,44	64,28	72,56	88,59	1,52	
POBOLEDA	382	23,32	0,00	20,16	12,22	8,73	0,00	0,00	0,00	0,09	0,00	0,00	64,52	40,00	96,76	60,00	161,28	1,16	
PORRERA	482	56,22	0,00	26,08	15,81	11,29	0,00	0,00	0,00	0,11	0,00	0,00	109,51	56,27	85,09	43,73	194,60	1,11	
PRADELL DE LA TEIXETA	188	0,00	0,00	9,89	5,99	4,29	0,00	0,00	0,00	0,04	0,00	0,00	20,21	15,63	109,13	84,37	129,34	1,88	
TORRE DE FONTAUBELLA	147	8,89	0,00	7,99	4,84	3,46	0,00	0,00	0,00	0,03	0,00	0,00	25,21	42,25	34,46	57,75	59,67	1,11	
TORROJA DEL PRIORAT	165	0,00	0,00	7,99	4,84	3,46	0,00	0,00	0,00	0,04	0,00	0,00	16,33	18,80	70,53	81,20	86,86	1,44	
ULLDEMOLINS	470	62,55	0,00	26,14	15,84	11,32	0,00	0,00	0,00	0,11	0,00	0,00	115,96	47,68	127,23	52,32	243,19	1,42	
VILELLA ALTA	136	0,00	0,00	6,19	3,75	2,68	0,00	0,00	0,00	0,03	0,00	0,00	12,65	23,71	40,71	76,29	53,36	1,07	
VILELLA BAIXA	213	0,00	0,00	11,19	6,79	4,85	0,00	0,00	0,00	0,05	0,00	0,00	22,88	23,21	75,69	76,79	98,57	1,27	
<b>TOTAL COMARCA</b>	<b>10.145</b>	<b>878,30</b>	<b>20,00</b>	<b>615,91</b>	<b>415,45</b>	<b>291,66</b>	<b>60,72</b>	<b>16,49</b>	<b>0,76</b>	<b>2,37</b>	<b>0,00</b>	<b>248,75</b>	<b>2.550,41</b>	<b>49,80</b>	<b>2.571,02</b>	<b>50,20</b>	<b>5.121,43</b>	<b>1,38</b>	
<b>RS TOTAL/RM %</b>		<b>17,15</b>	<b>0,39</b>	<b>12,03</b>	<b>8,11</b>	<b>5,69</b>	<b>1,19</b>	<b>0,32</b>	<b>0,01</b>	<b>0,05</b>	<b>0,00</b>	<b>4,86</b>	<b>49,80</b>		<b>50,20</b>		<b>100,00</b>		
<b>Total de residus municipals a Catalunya</b>																			
<b>Total Catalunya</b>	<b>7.512.381</b>	<b>410.011,03</b>	<b>106.989,06</b>	<b>454.889,63</b>	<b>187.038,01</b>	<b>136.602,13</b>	<b>199.514,49</b>	<b>19.728,21</b>	<b>545,64</b>	<b>714,98</b>	<b>8.887,40</b>	<b>175.980,28</b>	<b>1.700.900,86</b>	<b>40,57</b>	<b>2.491.291,54</b>	<b>59,43</b>	<b>4.192.192,40</b>	<b>1,53</b>	
<b>RS TOTAL/RM %</b>		<b>9,78</b>	<b>2,55</b>	<b>10,85</b>	<b>4,46</b>	<b>3,26</b>	<b>4,76</b>	<b>0,47</b>	<b>0,01</b>	<b>0,02</b>	<b>0,21</b>	<b>4,20</b>	<b>40,57</b>		<b>59,43</b>		<b>100,00</b>		

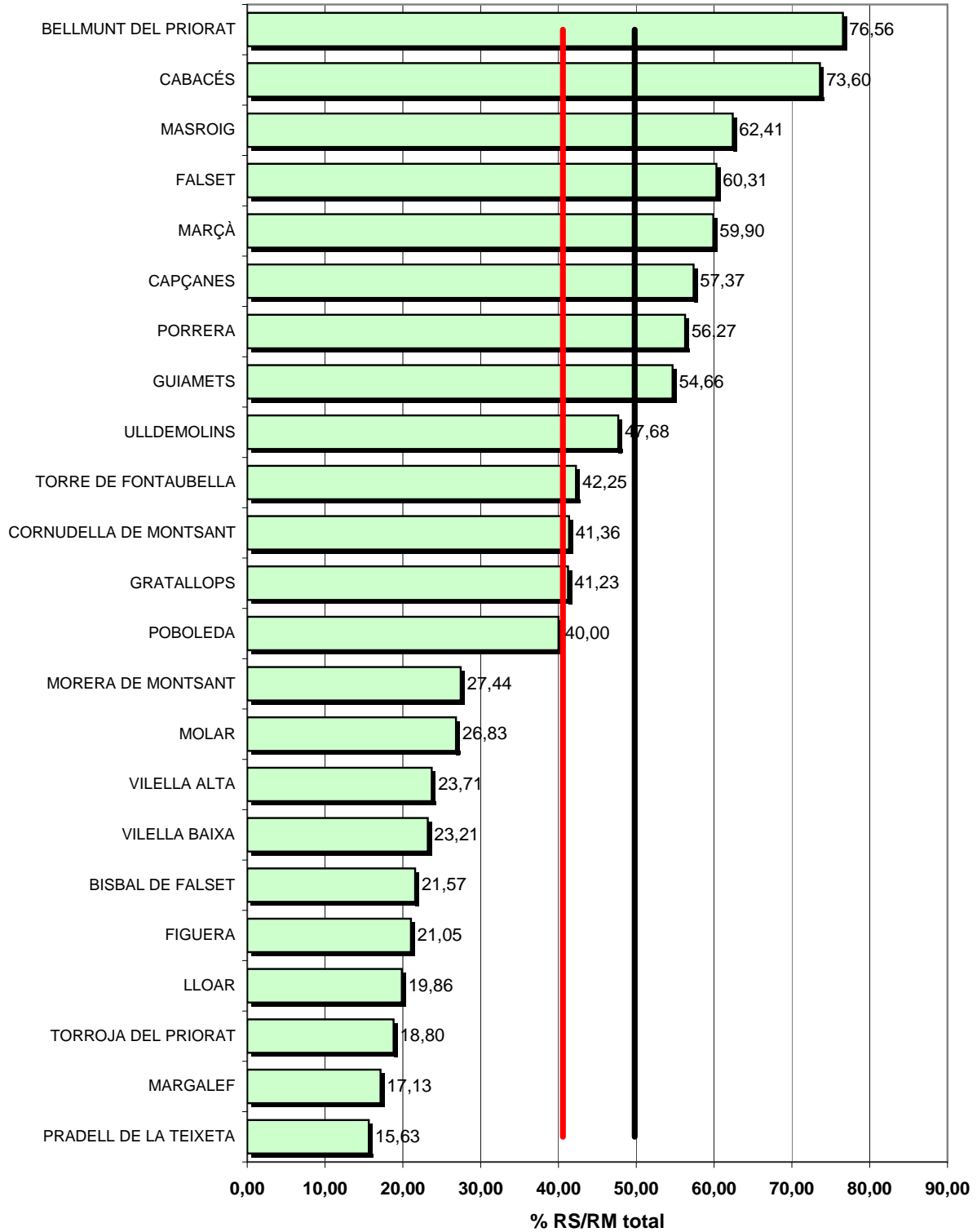
Data de tancament: 15.07.2011

## Recollida selectiva bruta al Priorat 2010

% RS / RM

Mitjana Catalunya 40,57 %

Mitjana comarca 49,80 %



## DADES DE LA GENERACIÓ I GESTIÓ DE RESIDUS MUNICIPALS, ANY 2010

Comarca: Ribera d'Ebre

Municipi	Hab. (2010)	Recollida Selectiva Bruta												Fracció Resta		Generació total			
		RESIDUS BIODEGRADABLES				VIDRE (total)	ENVASOS (total)	VOLUM. + FUSTA (total)	RAEE	PILES (total)	MEDICAMENTS (total)	TÈXTIL (total)	Altres Residus DEIXALLERIES (total)	Total RS	% RS / RM	Total Fracció Resta	%FR / RM	Total RM	Kg / hab/ dia
		BIORESIDUS		PAPER I CARTRÓ (total)															
		MATERIA ORGÀNICA (total)	PODA (total)																
ASCÓ	1.634	94,74	51,76	109,33	89,45	45,54	100,94	10,93	0,36	0,03	0,00	151,80	654,88	60,90	420,46	39,10	1.075,34	1,80	
BENISSANET	1.263	63,17	36,23	77,92	60,63	31,28	70,66	5,58	0,15	0,02	0,00	3,37	349,01	52,77	312,36	47,23	661,37	1,43	
FLIX	4.061	235,87	111,84	331,22	208,67	130,59	160,96	18,88	0,20	0,06	0,00	6,47	1.204,76	56,15	940,72	43,85	2.145,48	1,45	
GARCIA	594	96,06	0,00	32,71	19,83	14,17	0,00	0,00	0,00	0,01	0,00	0,00	162,78	68,73	74,05	31,27	236,83	1,09	
GINESTAR	1.022	99,70	6,04	59,59	38,35	25,39	11,78	0,93	0,03	0,02	0,00	0,56	242,39	62,75	143,89	37,25	386,28	1,04	
MIRAVET	798	143,90	6,04	45,90	30,05	19,46	11,78	0,93	0,03	0,01	0,00	0,56	258,66	84,98	45,73	15,02	304,39	1,05	
MÓRA D'EBRE	5.795	285,58	199,25	364,45	294,62	144,27	388,61	30,67	0,84	0,09	0,00	18,53	1.726,91	53,74	1.486,78	46,26	3.213,69	1,52	
MÓRA LA NOVA	3.238	158,40	36,23	102,88	158,48	57,23	70,66	5,58	0,15	0,05	0,00	3,37	593,03	39,69	901,02	60,31	1.494,05	1,26	
PALMA D'EBRE	425	0,00	0,00	22,44	13,60	9,72	0,00	0,00	0,00	0,01	0,00	0,00	45,77	22,61	156,64	77,39	202,41	1,30	
RASQUERA	966	78,55	3,02	52,72	33,07	22,63	5,89	0,46	0,01	0,01	0,00	0,28	196,64	67,18	96,07	32,82	292,71	0,83	
RIBA-ROJA D'EBRE	1.336	128,71	19,74	92,41	57,41	37,75	28,40	3,33	0,04	0,02	0,00	1,14	368,95	56,17	287,88	43,83	656,83	1,35	
TIVISSA	1.812	74,26	9,06	101,12	64,65	43,17	17,66	1,39	0,04	0,03	0,00	0,84	312,22	40,54	457,88	59,46	770,10	1,16	
TORRE DE L'ESPANYOL	679	163,87	0,00	36,84	22,33	15,95	0,00	0,00	0,00	0,01	0,00	0,00	239,00	73,85	84,64	26,15	323,64	1,31	
VINEBRE	459	20,41	0,00	26,25	15,91	11,36	0,00	0,00	0,00	0,01	0,00	0,00	73,94	30,67	167,17	69,33	241,11	1,44	
<b>TOTAL COMARCA</b>	<b>24.082</b>	<b>1.643,22</b>	<b>479,21</b>	<b>1.455,78</b>	<b>1.107,05</b>	<b>608,51</b>	<b>867,34</b>	<b>78,68</b>	<b>1,85</b>	<b>0,38</b>	<b>0,00</b>	<b>186,92</b>	<b>6.428,94</b>	<b>53,56</b>	<b>5.575,29</b>	<b>46,44</b>	<b>12.004,23</b>	<b>1,37</b>	
<b>RS TOTAL/RM %</b>		<b>13,69</b>	<b>3,99</b>	<b>12,13</b>	<b>9,22</b>	<b>5,07</b>	<b>7,23</b>	<b>0,66</b>	<b>0,02</b>	<b>0,00</b>	<b>0,00</b>	<b>1,56</b>	<b>53,56</b>		<b>46,44</b>		<b>100,00</b>		
<b>Total de residus municipals a Catalunya</b>																			
<b>Total Catalunya</b>	<b>7.512.381</b>	<b>410.011,03</b>	<b>106.989,06</b>	<b>454.889,63</b>	<b>187.038,01</b>	<b>136.602,13</b>	<b>199.514,49</b>	<b>19.728,21</b>	<b>545,64</b>	<b>714,98</b>	<b>8.887,40</b>	<b>175.980,28</b>	<b>1.700.900,86</b>	<b>40,57</b>	<b>2.491.291,54</b>	<b>59,43</b>	<b>4.192.192,40</b>	<b>1,53</b>	
<b>RS TOTAL/RM %</b>		<b>9,78</b>	<b>2,55</b>	<b>10,85</b>	<b>4,46</b>	<b>3,26</b>	<b>4,76</b>	<b>0,47</b>	<b>0,01</b>	<b>0,02</b>	<b>0,21</b>	<b>4,20</b>	<b>40,57</b>		<b>59,43</b>		<b>100,00</b>		

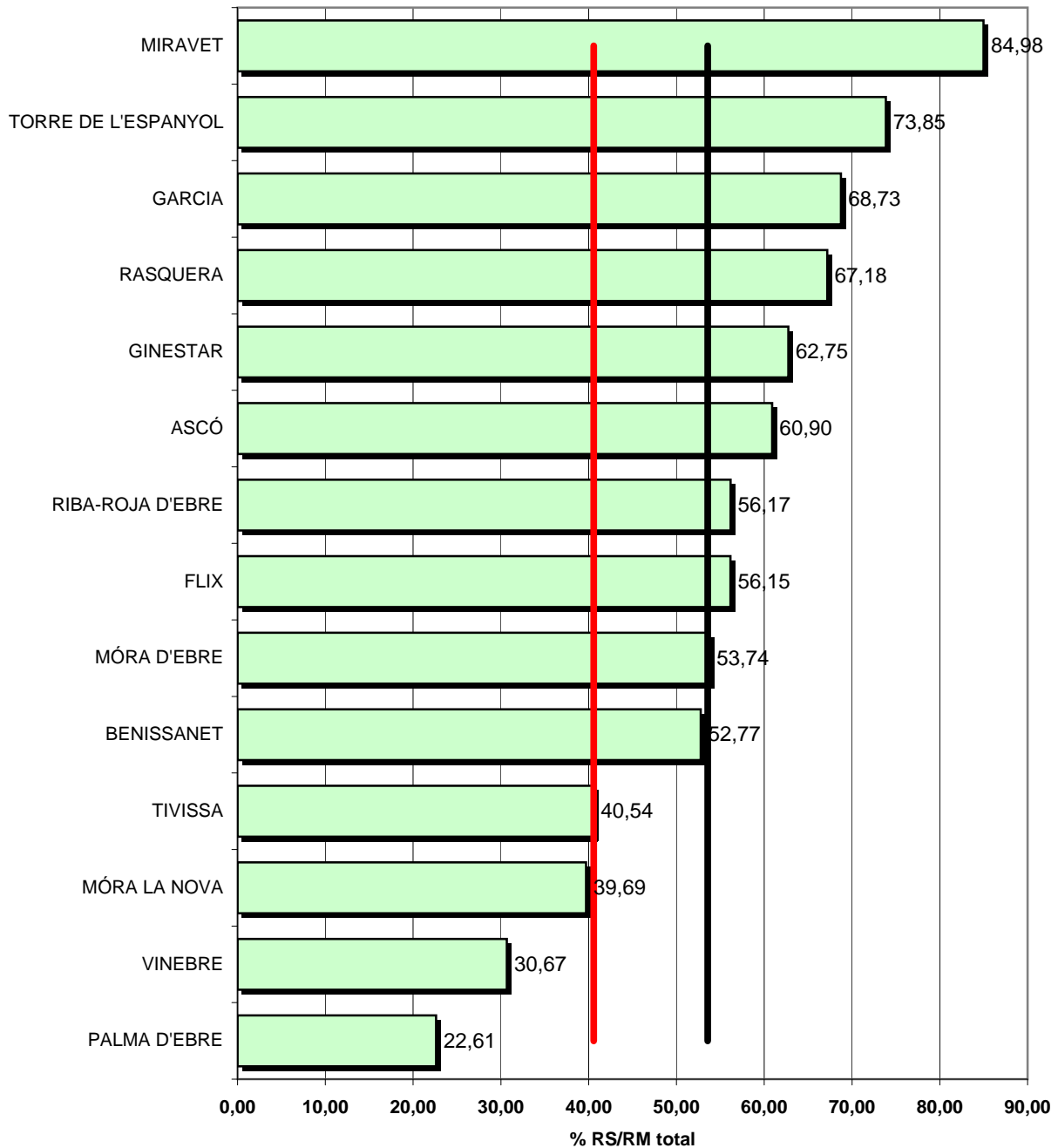
Data de tancament: 15.07.2011

## Recollida selectiva bruta a la Ribera de l'Ebre 2010

■ % RS / RM

— Mitjana Catalunya 40,57 %

— Mitjana comarca 53,56



## DADES DE LA GENERACIÓ I GESTIÓ DE RESIDUS MUNICIPALS, ANY 2010

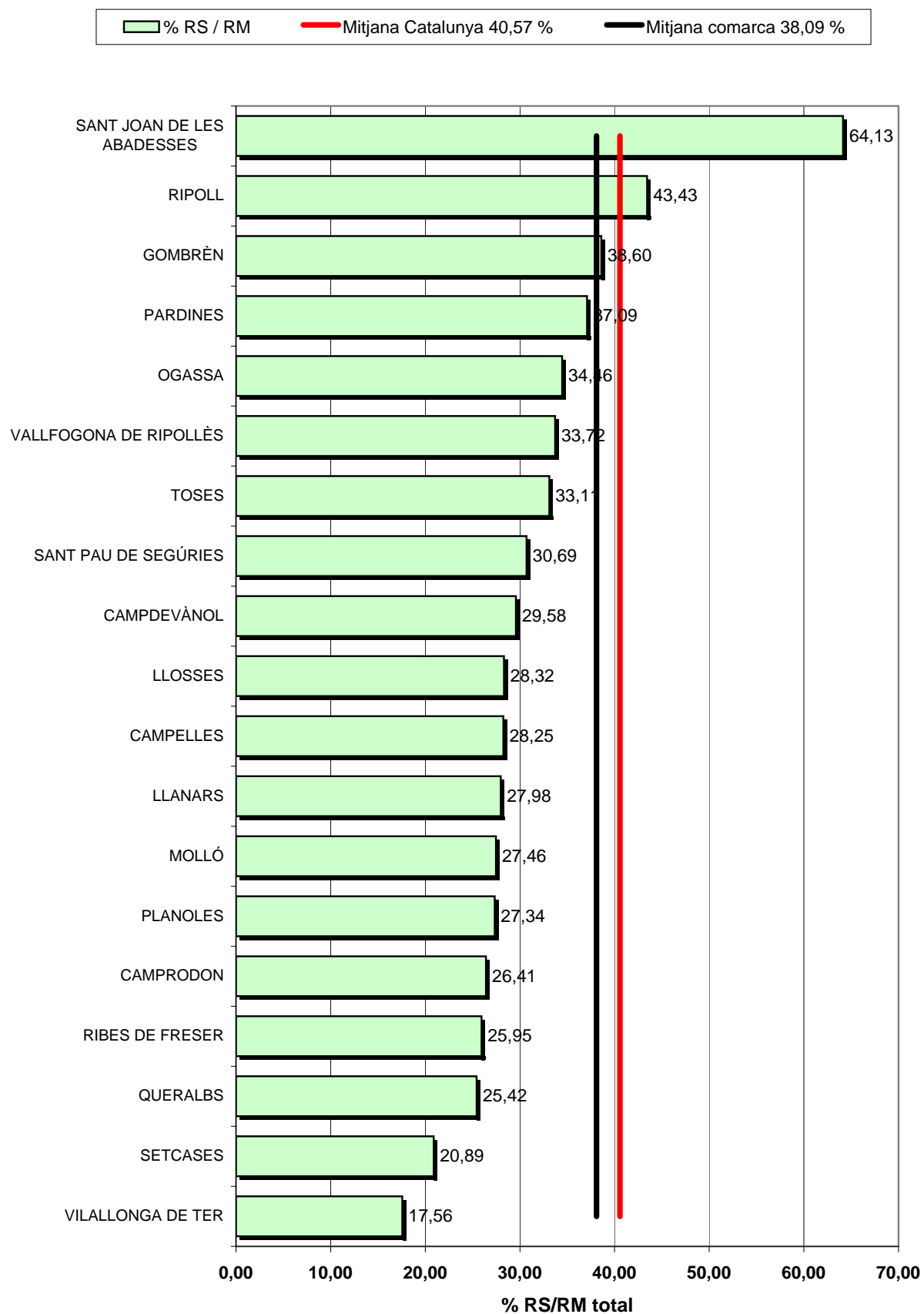
Comarca: Ripollès

Municipi	Hab. (2010)	Recollida Selectiva Bruta												Fracció Resta		Generació total		
		RESIDUS BIODEGRADABLES			VIDRE (total)	ENVASOS (total)	VOLUM. + FUSTA (total)	RAEE	PILES (total)	MEDICAMENTS (total)	TÈXTIL (total)	Altres Residus DEIXALLERIES (total)	Total RS	% RS / RM	Total Fracció Resta	%FR / RM	Total RM	Kg / hab/ dia
		BIORESIDUS		PAPER I CARTRO (total)														
		MATÈRIA ORGÀNICA (total)	PODA (total)															
CAMPDEVÀNOL	3.499	241,78	0,00	145,16	117,57	63,45	33,49	0,00	0,00	0,38	0,00	0,00	601,83	29,58	1.432,67	70,42	2.034,50	1,59
CAMPELLES	127	8,74	0,00	3,87	8,51	3,17	1,78	0,00	0,00	0,01	0,00	0,00	26,08	28,25	66,24	71,75	92,32	1,99
CAMPRODON	2.479	171,29	0,00	106,04	45,96	33,42	28,10	19,96	0,07	0,27	0,00	4,27	409,38	26,41	1.140,55	73,59	1.549,93	1,71
GOMBRÈN	224	15,48	0,00	10,40	7,11	4,09	10,05	0,00	0,00	0,02	0,00	0,00	47,15	38,60	74,99	61,40	122,14	1,49
LLANARS	571	39,45	0,00	17,49	21,39	6,09	15,86	0,00	0,00	0,06	0,00	0,00	100,34	27,98	258,31	72,02	358,65	1,72
LLOSSES	221	11,20	0,00	5,35	7,42	2,26	7,08	0,00	0,00	0,02	0,00	0,00	33,33	28,32	84,38	71,68	117,71	1,46
MOLLÓ	354	24,46	0,00	16,39	8,38	4,50	0,00	0,00	0,00	0,04	0,00	0,00	53,77	27,46	142,03	72,54	195,80	1,52
OGASSA	256	17,72	0,00	4,06	14,44	1,83	6,82	0,00	0,00	0,03	0,00	0,00	44,90	34,46	85,39	65,54	130,29	1,39
PARDINES	164	11,31	0,00	5,97	8,92	2,76	0,00	0,00	0,00	0,02	0,00	0,00	28,98	37,09	49,15	62,91	78,13	1,31
PLANOLES	288	19,89	0,00	14,91	11,30	6,48	20,51	0,00	0,00	0,03	0,00	0,00	73,12	27,34	194,35	72,66	267,47	2,54
QUERALBS	190	13,15	0,00	9,76	13,24	2,69	1,26	0,00	0,00	0,02	0,00	0,00	40,12	25,42	117,73	74,58	157,85	2,28
RIBES DE FRESE	1.930	133,36	0,00	77,73	48,14	31,43	41,28	0,00	0,00	0,21	0,00	0,00	332,15	25,95	947,97	74,05	1.280,12	1,82
RIPOLL	10.991	557,03	65,94	446,73	293,41	209,71	646,75	61,40	0,96	1,20	0,00	1.080,32	3.363,45	43,43	4.380,69	56,57	7.744,14	1,93
SANT JOAN DE LES ABADESSES	3.529	456,02	0,00	190,66	118,40	129,34	56,28	6,20	0,00	0,39	0,00	0,77	958,06	64,13	535,77	35,87	1.493,83	1,16
SANT PAU DE SEGÚRIES	710	49,08	0,00	33,75	16,79	11,59	13,87	0,00	0,00	0,08	0,00	0,00	125,16	30,69	282,64	69,31	407,80	1,57
SETCASES	181	12,51	0,00	11,26	6,43	1,91	23,24	0,00	0,00	0,02	0,00	0,00	55,37	20,89	209,71	79,11	265,08	4,01
TOSES	155	10,75	0,00	6,12	2,95	2,66	7,48	0,00	0,00	0,02	0,00	0,00	29,98	33,11	60,58	66,89	90,56	1,60
VALLFOGONA DE RIPOLLÈS	234	11,83	0,00	7,37	7,21	3,44	19,36	0,00	0,00	0,03	0,00	0,00	49,24	33,72	96,79	66,28	146,03	1,71
VILALLONGA DE TER	477	32,96	0,00	12,99	15,38	3,38	0,00	0,00	0,00	0,05	0,00	0,00	64,76	17,56	303,99	82,44	368,75	2,12
<b>TOTAL COMARCA</b>	<b>26.580</b>	<b>1.838,01</b>	<b>65,94</b>	<b>1.126,01</b>	<b>772,95</b>	<b>524,20</b>	<b>933,21</b>	<b>87,56</b>	<b>1,03</b>	<b>2,90</b>	<b>0,00</b>	<b>1.085,36</b>	<b>6.437,17</b>	<b>38,09</b>	<b>10.463,93</b>	<b>61,91</b>	<b>16.901,10</b>	<b>1,74</b>
<b>RS TOTAL/RM %</b>		<b>10,88</b>	<b>0,39</b>	<b>6,66</b>	<b>4,57</b>	<b>3,10</b>	<b>5,52</b>	<b>0,52</b>	<b>0,01</b>	<b>0,02</b>	<b>0,00</b>	<b>6,42</b>	<b>38,09</b>		<b>61,91</b>		<b>100,00</b>	
<b>Total de residus municipals a Catalunya</b>																		
<b>Total Catalunya</b>	<b>7.512.381</b>	<b>410.011,03</b>	<b>106.989,06</b>	<b>454.889,63</b>	<b>187.038,01</b>	<b>136.602,13</b>	<b>199.514,49</b>	<b>19.728,21</b>	<b>545,64</b>	<b>714,98</b>	<b>8.887,40</b>	<b>175.980,28</b>	<b>1.700.900,86</b>	<b>40,57</b>	<b>2.491.291,54</b>	<b>59,43</b>	<b>4.192.192,40</b>	<b>1,53</b>
<b>RS TOTAL/RM %</b>		<b>9,78</b>	<b>2,55</b>	<b>10,85</b>	<b>4,46</b>	<b>3,26</b>	<b>4,76</b>	<b>0,47</b>	<b>0,01</b>	<b>0,02</b>	<b>0,21</b>	<b>4,20</b>	<b>40,57</b>		<b>59,43</b>		<b>100,00</b>	

Data de tancament: 15.07.2011



## Recollida selectiva bruta al Ripollès 2010



## DADES DE LA GENERACIÓ I GESTIÓ DE RESIDUS MUNICIPALS, ANY 2010

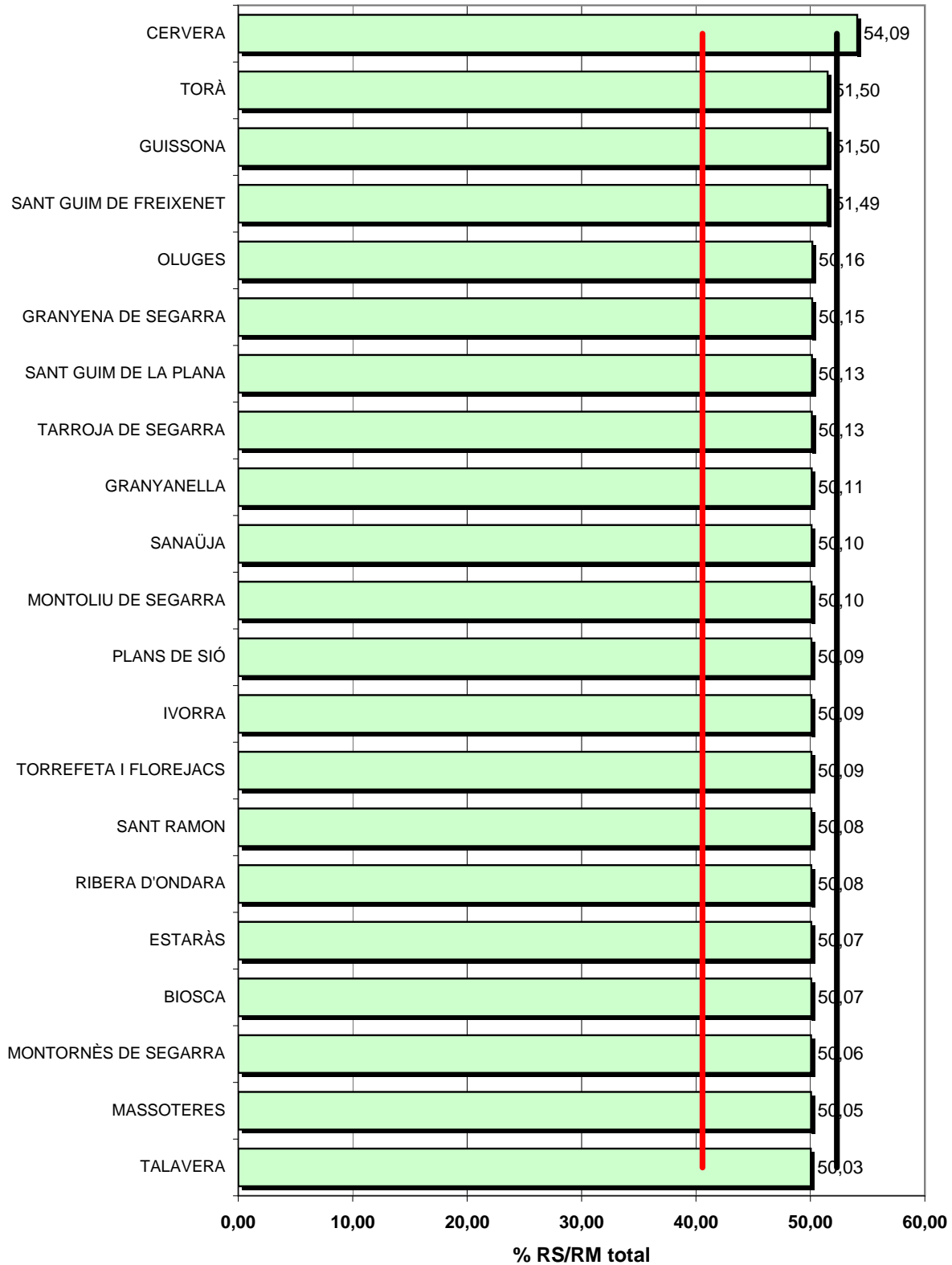
Comarca: Segarra

Municipi	Hab. (2010)	Recollida Selectiva Bruta												Fracció Resta		Generació total		
		RESIDUS BIODEGRADABLES			VIDRE (total)	ENVASOS (total)	VOLUM. + FUSTA (total)	RAEE	PILES (total)	MEDICAMENTS (total)	TÈXTIL (total)	Altres Residus DEIXALLERIES (total)	Total RS	% RS / RM	Total Fracció Resta	% FR / RM	Total RM	Kg / hab/dia
		BIORESIDUS		PAPER I CARTRO (total)														
		MATÈRIA ORGÀNICA (total)	PODA (total)															
BIOSCA	216	18,48	0,63	5,57	4,75	6,05	8,90	0,48	0,01	0,03	0,00	0,32	45,22	50,07	45,09	49,93	90,31	1,15
CERVERA	9.361	802,27	26,98	324,14	232,11	262,16	472,35	19,19	0,55	1,33	0,00	160,88	2.301,96	54,09	1.954,00	45,91	4.255,96	1,25
ESTARÀS	177	15,14	0,51	4,57	3,90	4,96	7,28	0,40	0,01	0,03	0,00	0,26	37,06	50,07	36,95	49,93	74,01	1,15
GRANYANELLA	156	13,37	0,46	4,02	3,44	4,37	6,43	0,35	0,01	0,02	0,00	0,23	32,70	50,11	32,56	49,89	65,26	1,15
GRANYENA DE SEGARRA	139	11,99	0,40	3,59	3,06	3,90	5,71	0,31	0,01	0,02	0,00	0,20	29,19	50,15	29,01	49,85	58,20	1,15
GUISSONA	6.267	537,08	18,05	217,00	158,98	175,51	258,08	14,02	0,23	0,89	0,00	9,15	1.388,99	51,50	1.308,17	48,50	2.697,16	1,18
IVORRA	122	10,42	0,38	3,15	2,69	3,42	5,03	0,27	0,00	0,02	0,00	0,18	25,56	50,09	25,47	49,91	51,03	1,15
MASSOTERES	212	18,09	0,63	5,47	4,67	5,94	8,72	0,47	0,01	0,03	0,00	0,31	44,34	50,05	44,25	49,95	88,59	1,14
MONTOLIU DE SEGARRA	197	16,91	0,56	5,08	4,33	5,52	8,11	0,44	0,01	0,03	0,00	0,29	41,28	50,10	41,12	49,90	82,40	1,15
MONTORNÈS DE SEGARRA	104	8,85	0,35	2,68	2,29	2,91	4,29	0,23	0,00	0,01	0,00	0,15	21,76	50,06	21,71	49,94	43,47	1,15
OLUGES	176	15,14	0,55	4,54	3,87	4,93	7,25	0,40	0,01	0,03	0,00	0,26	36,98	50,16	36,74	49,84	73,72	1,15
PLANS DE SIÓ	571	48,95	1,64	14,73	12,57	15,99	23,53	1,28	0,02	0,08	0,00	0,83	119,62	50,09	119,19	49,91	238,81	1,15
RIBERA D'ONDARA	454	38,92	1,30	11,71	9,99	12,71	18,69	1,02	0,02	0,06	0,00	0,66	95,08	50,08	94,77	49,92	189,85	1,15
SANAÛJA	458	39,32	1,34	11,81	10,08	12,83	18,85	1,02	0,02	0,06	0,00	0,67	96,00	50,10	95,60	49,90	191,60	1,15
SANT GUIM DE FREIXENET	1.114	95,34	3,20	38,57	28,27	31,20	45,87	2,49	0,04	0,16	0,00	1,63	246,77	51,49	232,53	48,51	479,30	1,18
SANT GUIM DE LA PLANA	192	16,51	0,58	4,95	4,23	5,38	7,89	0,43	0,01	0,03	0,00	0,28	40,29	50,13	40,08	49,87	80,37	1,15
SANT RAMON	569	48,75	1,64	14,68	12,53	15,93	23,44	1,27	0,02	0,08	0,00	0,83	119,17	50,08	118,77	49,92	237,94	1,15
TALavera	302	25,75	0,88	7,79	6,64	8,46	12,43	0,67	0,01	0,04	0,00	0,44	63,11	50,03	63,04	49,97	126,15	1,14
TARROJA DE SEGARRA	169	14,55	0,49	4,36	3,72	4,73	6,95	0,38	0,01	0,02	0,00	0,25	35,46	50,13	35,28	49,87	70,74	1,15
TORÀ	1.367	117,17	3,95	47,34	34,67	38,28	56,31	3,06	0,05	0,19	0,00	2,00	303,02	51,50	285,35	48,50	588,37	1,18
TORREFETA I FLOREJACS	617	52,88	1,79	15,92	13,58	17,28	25,39	1,38	0,02	0,09	0,00	0,90	129,23	50,09	128,79	49,91	258,02	1,15
<b>TOTAL COMARCA</b>	<b>22.940</b>	<b>1.965,88</b>	<b>66,31</b>	<b>751,67</b>	<b>560,37</b>	<b>642,46</b>	<b>1.031,50</b>	<b>49,56</b>	<b>1,07</b>	<b>3,25</b>	<b>0,00</b>	<b>180,72</b>	<b>5.252,79</b>	<b>52,31</b>	<b>4.788,47</b>	<b>47,69</b>	<b>10.041,26</b>	<b>1,20</b>
<b>RS TOTAL/RM %</b>		<b>19,58</b>	<b>0,66</b>	<b>7,49</b>	<b>5,58</b>	<b>6,40</b>	<b>10,27</b>	<b>0,49</b>	<b>0,01</b>	<b>0,03</b>	<b>0,00</b>	<b>1,80</b>	<b>52,31</b>		<b>47,69</b>		<b>100,00</b>	
<b>Total de residus municipals a Catalunya</b>																		
<b>Total Catalunya</b>	<b>7.512.381</b>	<b>410.011,03</b>	<b>106.989,06</b>	<b>454.889,63</b>	<b>187.038,01</b>	<b>136.602,13</b>	<b>199.514,49</b>	<b>19.728,21</b>	<b>545,64</b>	<b>714,98</b>	<b>8.887,40</b>	<b>175.980,28</b>	<b>1.700.900,86</b>	<b>40,57</b>	<b>2.491.291,54</b>	<b>59,43</b>	<b>4.192.192,40</b>	<b>1,53</b>
<b>RS TOTAL/RM %</b>		<b>9,78</b>	<b>2,55</b>	<b>10,85</b>	<b>4,46</b>	<b>3,26</b>	<b>4,76</b>	<b>0,47</b>	<b>0,01</b>	<b>0,02</b>	<b>0,21</b>	<b>4,20</b>	<b>40,57</b>		<b>59,43</b>		<b>100,00</b>	

Data de tancament: 15.07.2011

## Recollida selectiva bruta a la Segarra 2010

■ % RS / RM    — Mitjana Catalunya 40,57 %    — Mitjana comarca 52,31 %



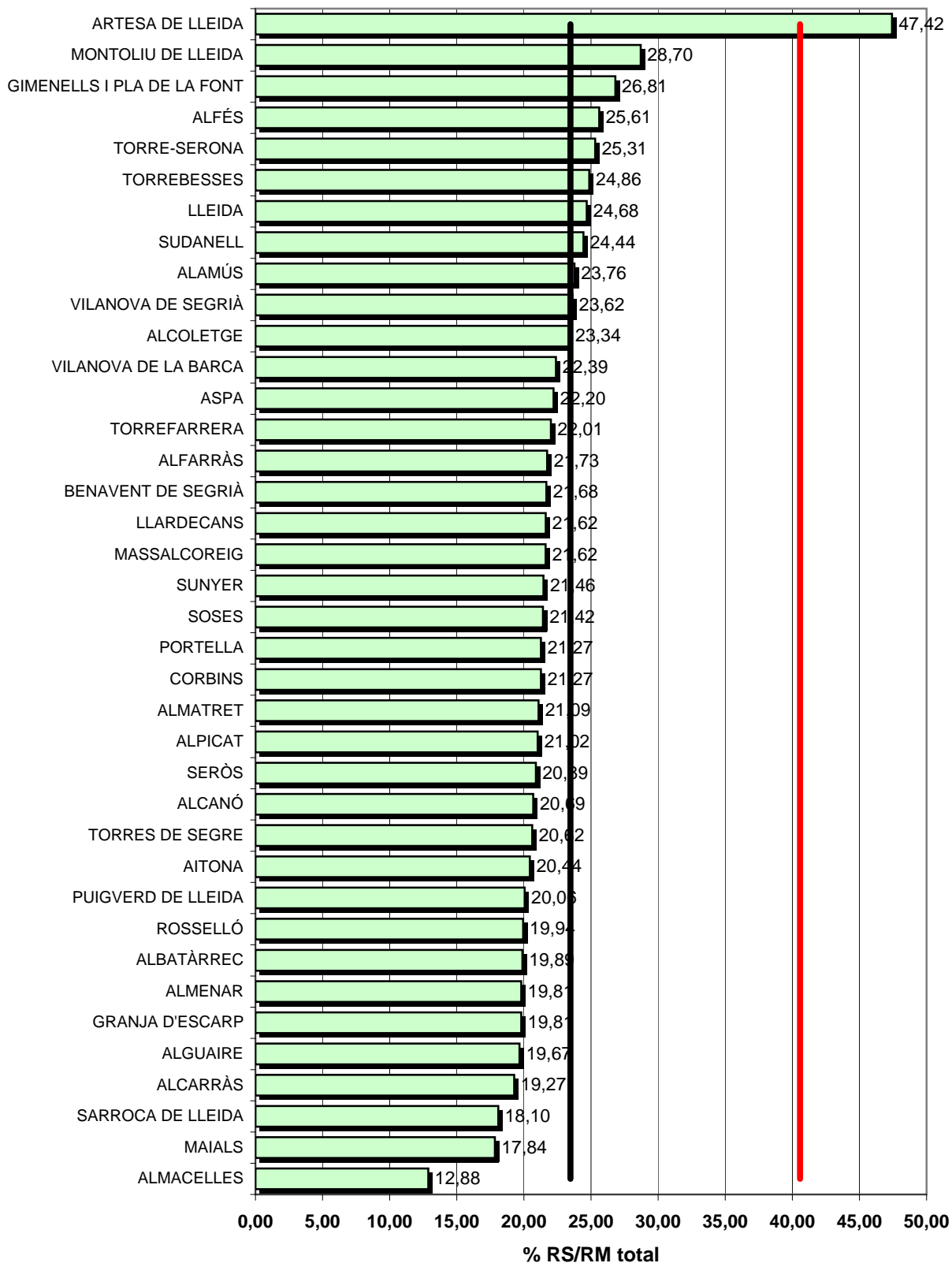
# DADES DE LA GENERACIÓ I GESTIÓ DE RESIDUS MUNICIPALS, ANY 2010

Comarca: Segrià

Municipi	Hab. (2010)	Recollida Selectiva Bruta												Fracció Resta		Generació total			
		RESIDUS BIODEGRADABLES				VIDRE (total)	ENVASOS (total)	VOLUM. + FUSTA (total)	RAEE	PILES (total)	MEDICAMENTS (total)	TÈXTIL (total)	Altres Residus DEIXALLERIES (total)	Total RS	% RS / RM	Total Fracció Resta	%FR / RM	Total RM	Kg / hab / dia
		BIORESIDUS		PAPER I CARTRÓ (total)	MATERIA ORGÀNICA (total)														
AITONA	2.393	82,32	2,01	36,63	35,00	20,12	19,86	0,00	0,00	0,22	2,82	0,00	198,98	20,44	774,37	79,56	973,35	1,11	
ALAMÚS	739	24,60	0,00	11,31	11,00	6,21	18,54	0,00	0,00	0,07	2,76	0,00	74,49	23,76	238,96	76,24	313,45	1,16	
ALBATÀRREC	1.979	44,91	2,21	30,29	29,13	17,33	19,30	0,16	0,24	0,18	5,13	1,20	150,08	19,89	604,52	80,11	754,60	1,04	
ALCANÓ	235	5,73	0,00	3,60	3,00	1,98	4,84	0,00	0,00	0,02	0,95	0,02	20,14	20,69	77,18	79,31	97,32	1,13	
ALCARRÀS	8.029	253,45	0,00	122,89	119,00	67,52	20,94	0,00	0,00	0,75	14,98	0,00	599,53	19,27	2.511,07	80,73	3.110,60	1,06	
ALCOLETGE	2.816	88,96	0,62	43,10	42,00	23,68	64,62	0,00	0,00	0,26	0,00	0,00	263,24	23,34	864,47	76,66	1.127,71	1,10	
ALFARRÀS	3.158	104,91	0,00	48,34	47,00	26,56	50,90	0,00	0,00	0,29	4,90	0,00	282,90	21,73	1.018,83	78,27	1.301,73	1,13	
ALFÈS	337	7,63	0,00	5,16	5,00	2,83	14,70	0,00	0,00	0,03	0,00	0,00	35,35	25,61	102,69	74,39	138,04	1,12	
ALGUAIRE	3.140	105,17	0,00	48,06	47,00	26,40	22,84	0,00	0,56	0,29	0,00	0,00	250,32	19,67	1.022,06	80,33	1.272,38	1,11	
ALMACELLES	6.577	42,23	0,00	100,67	98,02	55,31	2,83	0,00	0,00	0,61	3,17	0,10	302,94	12,88	2.049,14	87,12	2.352,08	0,98	
ALMATRET	399	9,53	0,00	6,11	6,00	3,36	7,64	0,00	0,00	0,04	1,39	0,20	34,27	21,09	128,20	78,91	162,47	1,12	
ALMENAR	3.631	121,95	0,00	55,58	54,00	30,53	26,12	0,07	0,17	0,34	3,86	0,01	292,63	19,81	1.184,81	80,19	1.477,44	1,11	
ALPICAT	6.116	197,39	1,16	93,69	91,00	51,45	84,90	0,10	0,19	0,57	0,00	0,32	520,77	21,02	1.956,28	78,98	2.477,05	1,11	
ARTESA DE LLEIDA	1.525	124,96	11,33	57,28	0,00	31,92	2,90	0,00	0,15	0,14	7,11	0,00	235,79	47,42	261,44	52,58	497,23	0,89	
ASPA	242	6,03	0,00	3,70	4,00	2,03	7,68	0,00	0,00	0,02	1,04	0,06	24,56	22,20	86,05	77,80	110,61	1,25	
BENAVENT DE SEGRÀ	1.522	49,45	6,44	23,30	23,00	12,80	14,00	0,00	0,00	0,14	3,95	0,00	133,08	21,68	480,84	78,32	613,92	1,11	
CORBINS	1.380	44,21	0,00	21,12	20,00	11,60	21,22	0,00	0,00	0,13	0,00	0,00	118,28	21,27	437,89	78,73	556,17	1,10	
GIMENELLS I PLA DE LA FONT	1.183	38,49	29,58	18,11	18,00	9,95	21,42	0,00	0,00	0,11	4,17	0,00	139,83	26,81	381,70	73,19	521,53	1,21	
GRANJA D'ESCARP	986	33,79	0,00	15,09	15,00	8,29	4,32	0,00	0,17	0,09	1,73	0,00	78,48	19,81	317,76	80,19	396,24	1,10	
LLARDECANS	521	12,80	0,00	7,97	8,00	4,38	12,26	0,00	0,00	0,05	2,03	0,00	47,49	21,62	172,12	78,38	219,61	1,15	
LLEIDA	137.387	4.874,18	0,00	4.320,00	2.091,12	1.622,00	949,22	160,71	9,98	12,76	20,07	336,25	14.396,29	24,68	43.942,00	75,32	58.338,29	1,16	
MAIALS	1.006	23,70	0,00	15,40	15,00	8,46	3,80	0,00	0,00	0,09	2,77	0,00	69,22	17,84	318,73	82,16	387,95	1,06	
MASSALCOREIG	590	20,36	0,00	9,03	9,00	4,96	7,74	0,00	0,10	0,05	1,58	0,00	52,82	21,62	191,49	78,38	244,31	1,13	
MONTOLIU DE LLEIDA	495	16,71	1,43	7,58	7,00	5,22	22,11	0,20	0,15	0,05	1,55	1,18	63,18	28,70	156,94	71,30	220,12	1,22	
PORTELLA	773	25,69	0,00	11,83	11,00	6,50	10,26	0,00	0,00	0,07	2,27	0,00	67,62	21,27	250,27	78,73	317,89	1,13	
PUIGVERD DE LLEIDA	1.390	33,40	0,00	21,28	21,00	11,69	25,14	0,00	0,00	0,13	0,06	0,00	112,70	20,06	449,19	79,94	561,89	1,11	
ROSSELLÓ	2.950	96,78	0,00	45,15	44,00	24,81	23,06	0,00	0,17	0,27	0,00	0,00	234,24	19,94	940,36	80,06	1.174,60	1,09	
SARROCA DE LLEIDA	433	10,37	0,00	6,63	6,00	3,64	4,12	0,00	0,00	0,04	0,00	0,02	30,82	18,10	139,50	81,90	170,32	1,08	
SERÒS	1.867	64,03	0,00	28,58	28,00	15,70	18,88	0,00	0,00	0,17	3,58	0,00	158,94	20,89	601,93	79,11	760,87	1,12	
SOSES	1.763	58,94	0,00	26,98	26,00	14,83	21,58	0,00	0,00	0,16	2,55	0,00	151,04	21,42	554,14	78,58	705,18	1,10	
SUDANELL	878	30,47	0,00	13,44	13,00	7,38	26,94	0,00	0,00	0,08	1,23	0,10	92,64	24,44	286,43	75,56	379,07	1,18	
SUNYER	307	7,11	0,08	4,70	5,00	2,58	6,46	0,00	0,16	0,03	0,00	0,00	26,12	21,46	95,59	78,54	121,71	1,09	
TORREBESSES	299	7,21	0,00	4,58	4,00	2,51	12,24	0,00	0,00	0,03	1,49	0,00	32,06	24,86	96,88	75,14	128,94	1,18	
TORREFARRERA	4.151	127,47	21,46	63,54	62,00	34,91	34,58	0,00	0,07	0,39	11,99	0,00	356,41	22,01	1.262,96	77,99	1.619,37	1,07	
TORRES DE SEGRE	2.080	70,48	0,00	31,84	31,00	17,49	16,76	0,00	0,30	0,19	3,99	0,10	172,15	20,62	662,64	79,38	834,79	1,10	
TORRE-SERONA	350	11,64	0,00	5,36	5,00	2,94	14,20	0,00	0,00	0,03	0,00	0,00	39,17	25,31	115,61	74,69	154,78	1,21	
VILANOVA DE LA BARÇA	1.235	41,49	6,58	18,94	19,72	10,65	18,14	0,05	0,00	0,11	2,80	0,12	118,60	22,39	411,08	77,61	529,68	1,18	
VILANOVA DE SEGRÀ	862	28,08	0,00	13,55	13,00	7,25	19,52	0,00	0,00	0,08	2,89	0,00	84,37	23,62	272,87	76,38	357,24	1,14	
<b>TOTAL COMARCA</b>	<b>205.724</b>	<b>6.946,62</b>	<b>82,90</b>	<b>5.400,41</b>	<b>3.085,99</b>	<b>2.217,77</b>	<b>1.676,58</b>	<b>161,29</b>	<b>12,41</b>	<b>19,08</b>	<b>118,81</b>	<b>339,68</b>	<b>20.061,54</b>	<b>23,47</b>	<b>65.418,99</b>	<b>76,53</b>	<b>85.480,53</b>	<b>1,14</b>	
<b>RS TOTAL/RM %</b>		<b>8,13</b>	<b>0,10</b>	<b>6,32</b>	<b>3,61</b>	<b>2,59</b>	<b>1,96</b>	<b>0,19</b>	<b>0,01</b>	<b>0,02</b>	<b>0,14</b>	<b>0,40</b>	<b>23,47</b>		<b>76,53</b>		<b>100,00</b>		
<b>Total de residus municipals a Catalunya</b>																			
<b>Total Catalunya</b>	<b>7.512.381</b>	<b>410.011,03</b>	<b>106.989,06</b>	<b>454.889,63</b>	<b>187.038,01</b>	<b>136.602,13</b>	<b>199.514,49</b>	<b>19.728,21</b>	<b>545,64</b>	<b>714,98</b>	<b>8.887,40</b>	<b>175.980,28</b>	<b>1.700.900,86</b>	<b>40,57</b>	<b>2.491.291,54</b>	<b>59,43</b>	<b>4.192.192,40</b>	<b>1,53</b>	
<b>RS TOTAL/RM %</b>		<b>9,78</b>	<b>2,55</b>	<b>10,85</b>	<b>4,46</b>	<b>3,26</b>	<b>4,76</b>	<b>0,47</b>	<b>0,01</b>	<b>0,02</b>	<b>0,21</b>	<b>4,20</b>	<b>40,57</b>		<b>59,43</b>		<b>100,00</b>		

## Recollida selectiva bruta al Segrià 2010

█ % RS / RM    
 █ Mitjana Catalunya 40,57 %    
  Mitjana comarca 23,47 %



## DADES DE LA GENERACIÓ I GESTIÓ DE RESIDUS MUNICIPALS, ANY 2010

Comarca: Selva

Municipi	Hab. (2010)	Recollida Selectiva Bruta													Fracció Resta		Generació total	
		RESIDUS BIODEGRADABLES			VIDRE (total)	ENVASOS (total)	VOLUM. + FUSTA (total)	RAEE	PILES (total)	MEDICAMENTS (total)	TÈXTIL (total)	Altres Residus DEIXALLERIES (total)	Total RS	% RS / RM	Total Fracció Resta	%FR / RM	Total RM	Kg / hab/ dia
		MATÈRIA ORGÀNICA (total)	PODA (total)	PAPER I CARTRÓ (total)														
AMER	2.306	0,00	24,89	67,01	41,16	46,28	65,09	1,70	0,14	0,14	0,86	56,05	303,32	22,83	1.025,40	77,17	1.328,72	1,58
ANGLÈS	5.560	235,25	4,70	125,29	90,53	80,39	142,89	3,79	0,00	0,34	1,12	85,79	770,09	33,95	1.498,54	66,05	2.268,63	1,12
ARBÚCIES	6.647	280,96	0,00	370,98	313,39	195,99	262,64	21,69	0,26	0,41	0,00	140,31	1.586,63	50,05	1.583,23	49,95	3.169,86	1,31
BLANES	40.010	1.054,19	120,34	932,60	740,12	493,14	1.448,74	92,74	2,56	2,44	17,24	1.108,16	6.012,27	25,43	17.629,47	74,57	23.641,74	1,62
BREDA	3.771	30,21	37,55	158,56	94,31	64,28	86,90	21,66	0,72	0,23	1,51	38,69	534,62	24,63	1.636,17	75,37	2.170,79	1,58
BRUNYOLA	367	0,00	0,00	25,36	15,68	16,63	2,08	0,00	0,00	0,02	0,00	0,00	59,77	27,99	153,80	72,01	213,57	1,59
CALDES DE MALAVELLA	6.920	356,70	183,35	217,92	146,02	122,91	854,43	17,33	0,26	0,42	0,84	139,38	2.039,56	43,55	2.643,76	56,45	4.683,32	1,85
CELLERA DE TER	2.141	119,00	51,70	63,78	48,07	45,89	43,64	3,17	0,00	0,13	0,96	67,81	444,15	41,92	615,48	58,08	1.059,63	1,36
FOGARS DE LA SELVA	1.513	0,00	0,00	47,19	39,40	38,39	0,00	0,00	0,00	0,09	0,00	0,00	125,07	15,11	702,70	84,89	827,77	1,50
HOSTALRIC	3.998	137,42	2,80	90,00	77,15	56,99	46,15	3,40	0,00	0,24	0,24	22,79	437,18	25,58	1.272,04	74,42	1.709,22	1,17
LLORET DE MAR	39.794	1.786,46	342,06	1.258,83	1.072,86	256,99	313,39	1,86	1,18	2,42	1,51	465,19	5.502,75	15,28	30.521,08	84,72	36.023,83	2,48
MAÇANET DE LA SELVA	7.020	442,88	91,50	555,59	116,10	98,62	175,85	8,99	1,07	0,43	0,00	236,18	1.727,21	27,59	4.533,82	72,41	6.261,03	2,44
MASSANES	726	0,00	77,45	32,34	16,12	22,39	14,10	1,46	0,00	0,04	0,10	9,77	173,77	23,22	574,62	76,78	748,39	2,82
OSOR	426	0,00	0,00	21,35	12,08	9,93	6,82	0,00	0,00	0,03	0,00	0,00	50,21	22,17	176,22	77,83	226,43	1,46
RIELLS I VIABREA	3.868	21,97	655,35	70,58	77,16	62,33	64,95	12,60	0,27	0,24	1,06	161,68	1.128,19	40,54	1.654,62	59,46	2.782,81	1,97
RIUDARENES	2.123	123,38	0,00	114,11	62,14	54,30	19,50	0,00	0,00	0,13	0,00	0,00	373,56	27,19	1.000,52	72,81	1.374,08	1,77
RIUDELLOTS DE LA SELVA	1.975	145,55	146,67	105,81	55,22	66,00	63,81	6,26	0,34	0,12	0,66	89,97	680,41	51,32	645,49	48,68	1.325,90	1,84
SANT FELIU DE BUIXALLEU	793	0,00	0,00	25,39	30,18	20,54	25,84	0,00	0,00	0,05	0,00	0,00	102,00	18,33	454,56	81,67	556,56	1,92
SANT HILARI SACALM	5.729	263,60	0,00	119,03	100,74	63,50	0,00	0,00	0,57	0,35	0,00	0,00	547,79	21,36	2.016,78	78,64	2.564,57	1,23
SANT JULIÀ DE LLOR I BONMATÍ	1.291	137,18	33,12	49,86	27,82	30,12	24,37	0,00	0,00	0,08	0,00	0,00	302,55	60,10	200,87	39,90	503,42	1,07
SANTA COLOMA DE FARNERS	11.948	1.006,12	1.231,46	520,11	226,65	248,92	650,10	59,79	1,06	0,73	33,59	367,83	4.346,36	58,64	3.065,78	41,36	7.412,14	1,70
SILS	5.356	184,48	3,50	55,09	48,99	223,21	41,43	6,61	0,37	0,33	0,51	149,42	713,94	21,33	2.633,66	78,67	3.347,60	1,71
SUSQUEDA	118	0,00	0,00	3,75	10,60	2,22	8,17	0,00	0,00	0,01	0,00	0,00	24,75	64,86	13,41	35,14	38,16	0,89
TOSSA DE MAR	5.976	268,68	161,15	160,44	177,53	72,28	75,24	16,92	0,49	0,36	0,77	169,74	1.103,60	16,00	5.794,58	84,00	6.898,18	3,16
VIDRERES	7.629	161,84	540,70	106,54	116,78	80,32	74,56	17,61	0,82	0,46	2,62	457,00	1.559,25	43,59	2.017,82	56,41	3.577,07	1,28
VILOBÍ D'ONYAR	3.032	210,37	279,85	132,91	84,28	86,13	80,28	13,86	0,57	0,18	1,08	118,14	1.007,65	62,73	598,78	37,27	1.606,43	1,45
<b>TOTAL COMARCA</b>	<b>171.037</b>	<b>6.966,24</b>	<b>3.988,14</b>	<b>5.430,42</b>	<b>3.841,08</b>	<b>2.558,69</b>	<b>4.590,97</b>	<b>311,44</b>	<b>10,68</b>	<b>10,42</b>	<b>64,67</b>	<b>3.883,90</b>	<b>31.656,65</b>	<b>27,22</b>	<b>84.663,20</b>	<b>72,78</b>	<b>116.319,85</b>	<b>1,86</b>
<b>RS TOTAL/RM %</b>		<b>5,99</b>	<b>3,43</b>	<b>4,67</b>	<b>3,30</b>	<b>2,20</b>	<b>3,95</b>	<b>0,27</b>	<b>0,01</b>	<b>0,01</b>	<b>0,06</b>	<b>3,34</b>	<b>27,22</b>		<b>72,78</b>		<b>100,00</b>	
<b>Total de residus municipals a Catalunya</b>																		
<b>Total Catalunya</b>	<b>7.512.381</b>	<b>410.011,03</b>	<b>106.989,06</b>	<b>454.889,63</b>	<b>187.038,01</b>	<b>136.602,13</b>	<b>199.514,49</b>	<b>19.728,21</b>	<b>545,64</b>	<b>714,98</b>	<b>8.887,40</b>	<b>175.980,28</b>	<b>1.700.900,86</b>	<b>40,57</b>	<b>2.491.291,54</b>	<b>59,43</b>	<b>4.192.192,40</b>	<b>1,53</b>
<b>RS TOTAL/RM %</b>		<b>9,78</b>	<b>2,55</b>	<b>10,85</b>	<b>4,46</b>	<b>3,26</b>	<b>4,76</b>	<b>0,47</b>	<b>0,01</b>	<b>0,02</b>	<b>0,21</b>	<b>4,20</b>	<b>40,57</b>		<b>59,43</b>		<b>100,00</b>	

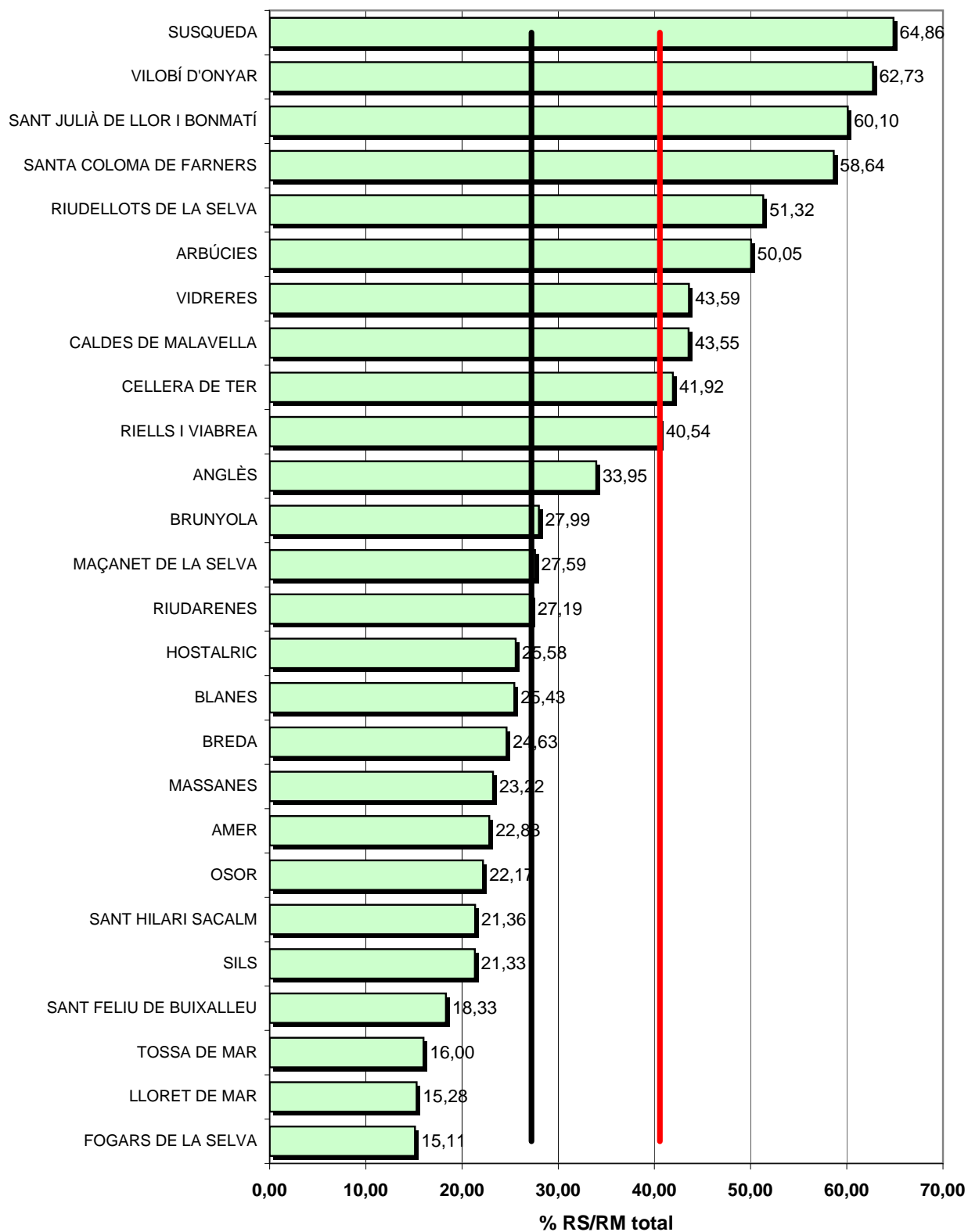
Data de tancament: 15.07.2011

## Recollida selectiva bruta a la Selva 2010

% RS / RM

Mitjana Catalunya 40,57 %

Mitjana comarca 27,22 %



## DADES DE LA GENERACIÓ I GESTIÓ DE RESIDUS MUNICIPALS, ANY 2010

Comarca: Solsonès

Municipi	Hab. (2010)	Recollida Selectiva Bruta													Fracció Resta		Generació total	
		RESIDUS BIODEGRADABLES			VIDRE (total)	ENVASOS (total)	VOLUM. + FUSTA (total)	RAEE	PILES (total)	MEDICAMENTS (total)	TÈXTIL (total)	Altres Residus DEIXALLERIES (total)	Total RS	% RS / RM	Total Fracció Resta	% FR / RM	Total RM	Kg / hab/ dia
		MATERIA ORGÀNICA (total)	PODA (total)	PAPER I CARTRO (total)														
CASTELLAR DE LA RIBERA	156	0,00	0,00	0,99	1,32	0,91	0,00	0,00	0,00	0,02	0,00	0,00	3,24	5,21	58,91	94,79	62,15	1,09
CLARIANA DE CARDENER	150	0,00	0,00	6,95	7,80	3,85	0,00	0,00	0,00	0,02	0,00	0,00	18,62	24,97	55,96	75,03	74,58	1,36
COMA I LA PEDRA	271	0,00	0,00	11,16	15,58	3,59	0,00	0,00	0,00	0,04	0,00	0,00	30,37	15,47	165,91	84,53	196,28	1,98
GUIXERS	135	0,00	0,00	2,88	2,26	1,22	0,00	0,00	0,00	0,02	0,00	0,00	6,38	7,19	82,36	92,81	88,74	1,80
LLADURS	193	0,00	0,00	2,41	5,68	1,77	0,00	0,00	0,00	0,03	0,00	0,00	9,89	11,79	74,00	88,21	83,89	1,19
LLOBERA	209	0,00	0,00	3,78	7,24	2,77	0,00	0,00	0,00	0,03	0,00	0,00	13,82	15,10	77,68	84,90	91,50	1,20
MOLSOSA	117	0,00	0,00	2,88	2,52	1,29	0,00	0,00	0,00	0,02	0,00	0,00	6,71	13,28	43,81	86,72	50,52	1,18
NAVÈS	276	0,00	0,00	5,50	4,96	1,34	0,00	0,00	0,00	0,04	0,00	0,00	11,84	10,79	97,93	89,21	109,77	1,09
ODÈN	264	0,00	0,00	5,32	4,24	2,90	0,00	0,00	0,00	0,04	0,00	0,00	12,50	10,78	103,45	89,22	115,95	1,20
OLIUS	841	27,19	0,00	20,88	23,88	9,78	0,00	0,00	0,00	0,13	0,00	0,00	81,86	17,41	388,46	82,59	470,32	1,53
PINELL DE SOLSONÈS	215	0,00	0,00	1,74	2,07	1,62	0,00	0,00	0,00	0,03	0,00	0,00	5,46	6,48	78,79	93,52	84,25	1,07
PINÓS	315	0,00	0,00	3,72	9,17	2,01	0,00	0,00	0,00	0,05	0,00	0,00	14,95	11,65	113,39	88,35	128,34	1,12
RINER	292	0,00	0,00	12,47	11,36	5,62	0,00	0,00	0,00	0,05	0,00	0,00	29,50	21,08	110,45	78,92	139,95	1,31
SANT LLORENÇ DE MORUNYS	1.077	30,21	0,00	19,09	23,54	10,07	0,00	0,00	0,14	0,17	0,00	0,00	83,22	11,40	646,92	88,60	730,14	1,86
SOLSONA	9.219	346,75	6,90	407,58	241,02	180,08	194,90	51,66	0,90	1,44	0,50	141,46	1.573,19	36,18	2.775,45	63,82	4.348,64	1,29
<b>TOTAL COMARCA</b>	<b>13.730</b>	<b>404,15</b>	<b>6,90</b>	<b>507,35</b>	<b>362,64</b>	<b>228,82</b>	<b>194,90</b>	<b>51,66</b>	<b>1,04</b>	<b>2,13</b>	<b>0,50</b>	<b>141,46</b>	<b>1.901,55</b>	<b>28,07</b>	<b>4.873,47</b>	<b>71,93</b>	<b>6.775,02</b>	<b>1,35</b>
<b>RS TOTAL/RM %</b>		<b>5,97</b>	<b>0,10</b>	<b>7,49</b>	<b>5,35</b>	<b>3,38</b>	<b>2,88</b>	<b>0,76</b>	<b>0,02</b>	<b>0,03</b>	<b>0,01</b>	<b>2,09</b>	<b>28,07</b>		<b>71,93</b>		<b>100,00</b>	
<b>Total de residus municipals a Catalunya</b>																		
<b>Total Catalunya</b>	<b>7.512.381</b>	<b>410.011,03</b>	<b>106.989,06</b>	<b>454.889,63</b>	<b>187.038,01</b>	<b>136.602,13</b>	<b>199.514,49</b>	<b>19.728,21</b>	<b>545,64</b>	<b>714,98</b>	<b>8.887,40</b>	<b>175.980,28</b>	<b>1.700.900,86</b>	<b>40,57</b>	<b>2.491.291,54</b>	<b>59,43</b>	<b>4.192.192,40</b>	<b>1,53</b>
<b>RS TOTAL/RM %</b>		<b>9,78</b>	<b>2,55</b>	<b>10,85</b>	<b>4,46</b>	<b>3,26</b>	<b>4,76</b>	<b>0,47</b>	<b>0,01</b>	<b>0,02</b>	<b>0,21</b>	<b>4,20</b>	<b>40,57</b>		<b>59,43</b>		<b>100,00</b>	

Data de tancament: 15.07.2011



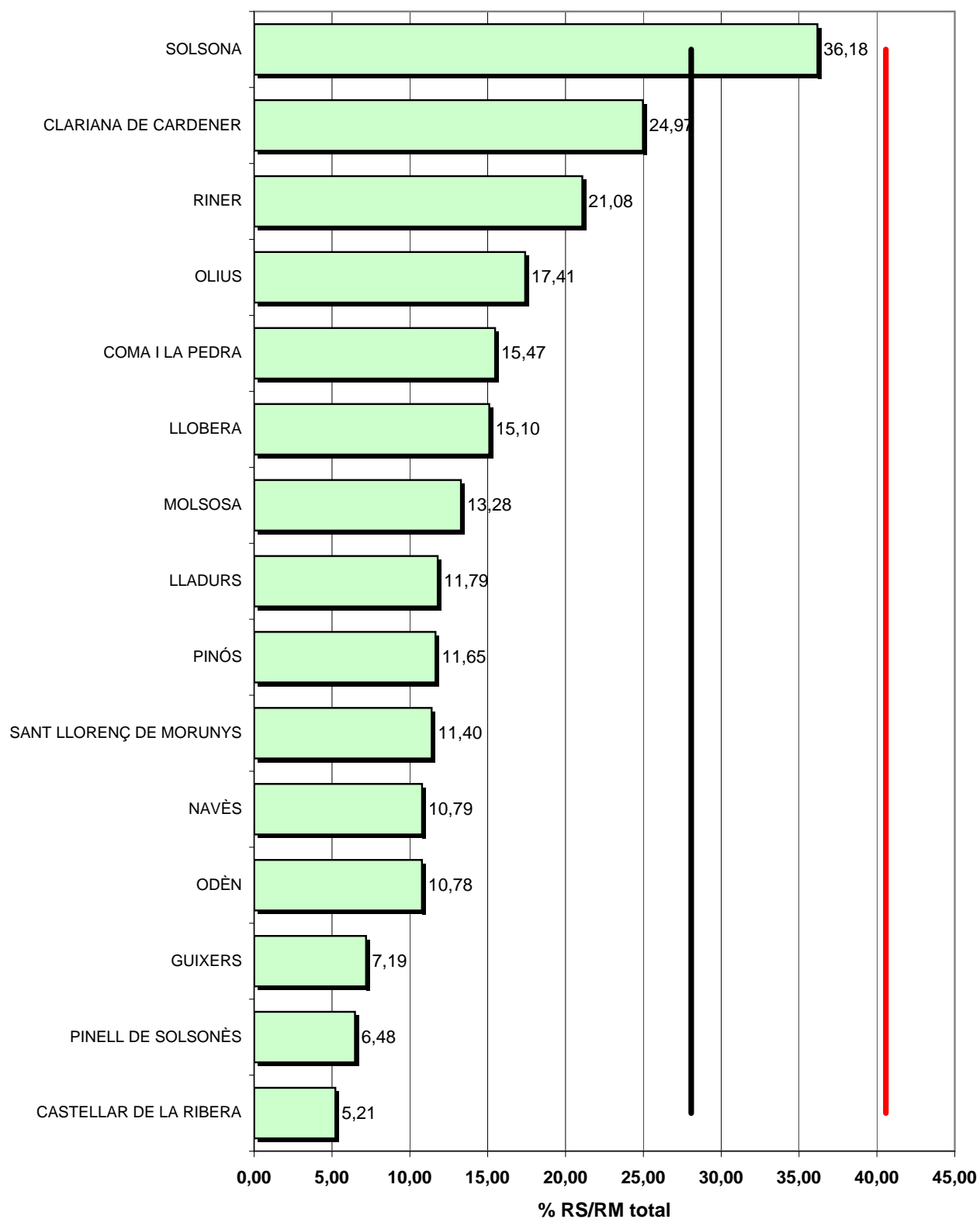
## Recollida selectiva bruta al Solsonès 2010

% RS / RM

Mitjana comarca 28,07 %

Mitjana Catalunya 40,57 %

Mitjana comarca 28,07 %



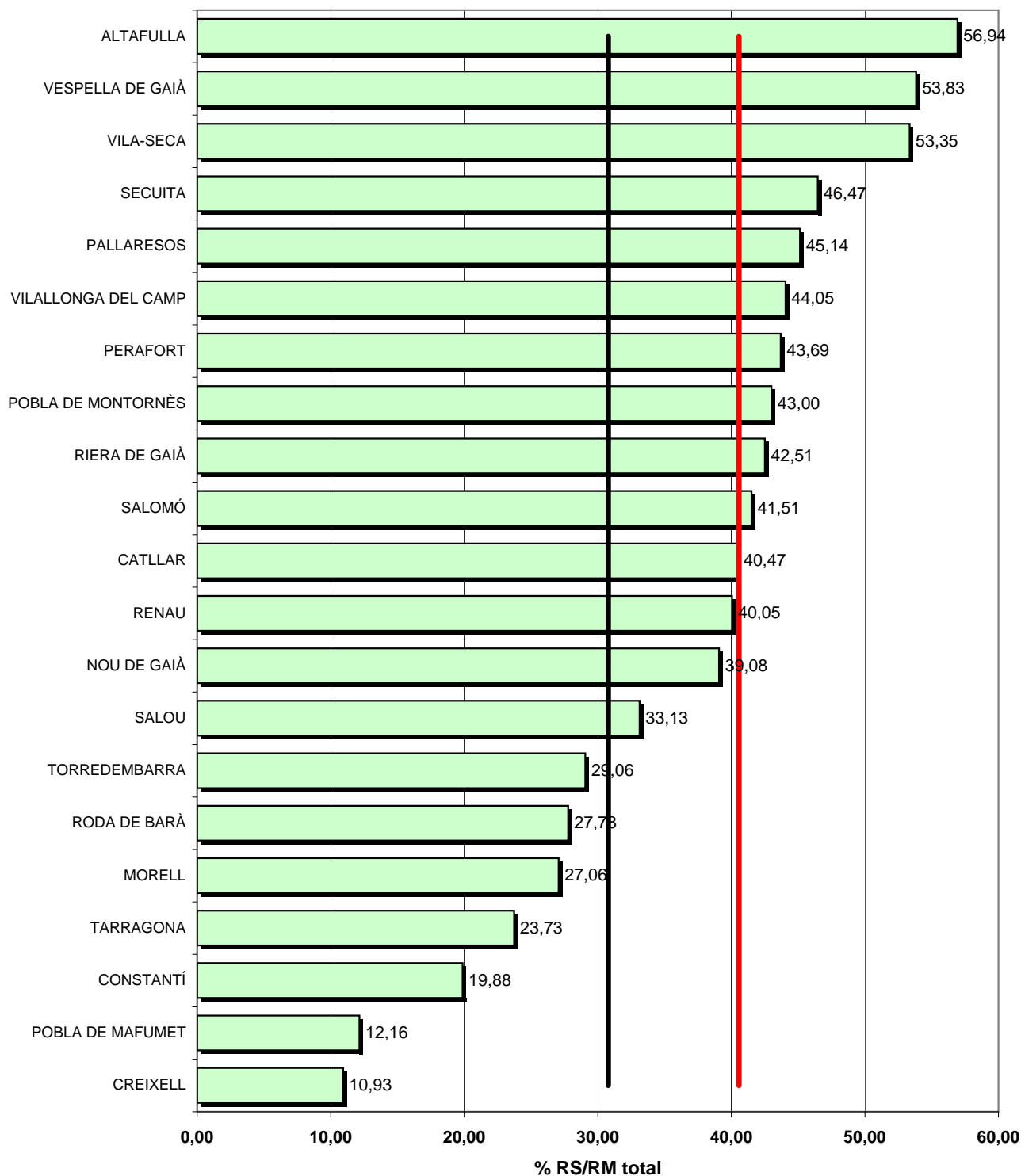
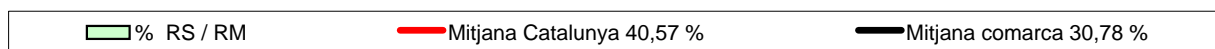
## DADES DE LA GENERACIÓ I GESTIÓ DE RESIDUS MUNICIPALS, ANY 2010

Comarca: Tarragonès

Municipi	Hab. (2010)	Recollida Selectiva Bruta												Fracció Resta		Generació total			
		RESIDUS BIODEGRADABLES				VIDRE (total)	ENVASOS (total)	VOLUM. + FUSTA (total)	RAEE	PILES (total)	MEDICAMENTS (total)	TÈXTIL (total)	Altres Residus DEIXALLERIES (total)	Total RS	% RS / RM	Total Fracció Resta	% FR / RM	Total RM	Kg / hab/ dia
		BIORESIDUS		PAPER I CARTRÓ (total)															
		MATÈRIA ORGÀNICA (total)	PODA (total)																
ALTAFULLA	4.711	692,44	89,93	240,93	226,59	213,70	348,99	12,89	0,18	0,33	1,16	152,85	1.979,99	56,94	1.497,63	43,06	3.477,62	2,02	
CATLLAR	4.124	0,00	738,01	81,91	50,14	49,25	325,42	1,80	0,11	0,29	0,01	22,89	1.269,83	40,47	1.868,17	59,53	3.138,00	2,08	
CONSTANTÍ	6.356	0,00	9,16	326,41	93,93	104,86	22,92	1,77	0,00	0,45	0,51	77,03	637,04	19,88	2.567,44	80,12	3.204,48	1,38	
CREIXELL	3.319	14,59	30,30	40,56	56,37	32,76	101,78	8,80	0,10	0,24	8,08	162,50	456,08	10,93	3.715,00	89,07	4.171,08	3,44	
MORELL	3.395	0,00	7,86	144,51	69,54	80,72	83,12	4,22	0,69	0,24	0,16	18,12	409,18	27,06	1.102,69	72,94	1.511,87	1,22	
NOU DE GAIA	510	0,00	0,30	19,64	16,14	20,52	33,78	2,26	0,06	0,04	0,24	4,31	97,29	39,08	151,69	60,92	248,98	1,34	
PALLARESOS	4.126	0,00	596,87	112,63	82,48	96,01	229,03	1,37	0,17	0,29	0,04	2,49	1.121,38	45,14	1.362,86	54,86	2.484,24	1,65	
PERAFORT	1.218	0,00	64,96	38,84	37,28	36,54	52,76	1,11	0,13	0,09	0,18	1,54	233,43	43,69	300,80	56,31	534,23	1,20	
POBLA DE MAFUMET	2.628	0,00	0,16	24,47	22,03	21,48	49,28	0,89	0,01	0,19	0,06	7,32	125,89	12,16	909,68	87,84	1.035,57	1,08	
POBLA DE MONTORNÈS	2.888	0,00	592,00	50,75	42,43	27,68	220,03	2,98	0,07	0,21	0,20	22,27	958,62	43,00	1.270,54	57,00	2.229,16	2,11	
RENAU	101	0,00	0,00	6,93	3,74	3,91	4,74	0,00	0,00	0,01	0,00	0,00	19,33	40,05	28,94	59,95	48,27	1,31	
RIERA DE GAIA	1.661	0,00	74,74	48,93	38,85	27,49	132,58	8,19	0,06	0,12	0,40	60,09	391,45	42,51	529,36	57,49	920,81	1,52	
RODA DE BARÀ	6.232	457,20	1.072,48	128,69	97,72	90,48	164,15	16,71	0,33	0,44	12,87	296,04	2.337,11	27,78	6.076,18	72,22	8.413,29	3,70	
SALOMÓ	505	0,00	35,87	24,94	17,29	16,13	47,78	1,62	0,18	0,04	0,39	8,59	152,83	41,51	215,31	58,49	368,14	2,00	
SALOU	27.016	4.145,68	185,22	1.204,45	1.058,60	498,82	559,12	10,59	0,92	1,92	46,12	1.397,74	9.109,18	33,13	18.387,48	66,87	27.496,66	2,79	
SECUITA	1.547	0,00	177,12	54,02	45,54	48,75	82,74	2,26	0,46	0,11	0,23	3,53	414,76	46,47	477,74	53,53	892,50	1,58	
TARRAGONA	140.184	4.075,02	910,50	4.464,80	1.875,71	1.672,58	2.227,20	185,91	6,64	9,95	3,20	424,97	15.856,48	23,73	50.951,57	76,27	66.808,05	1,31	
TORREDEMBARRA	15.406	462,94	781,47	360,09	261,59	201,26	308,09	58,21	1,11	1,09	45,04	575,91	3.056,80	29,06	7.461,30	70,94	10.518,10	1,87	
VESELLA DE GAIA	418	45,66	107,18	16,87	13,02	13,65	41,99	2,50	0,04	0,03	0,15	16,01	257,10	53,83	220,50	46,17	477,60	3,13	
VILALLONGA DEL CAMP	2.000	188,76	0,81	40,06	19,14	29,68	84,13	0,38	0,10	0,14	0,01	1,65	364,86	44,05	463,38	55,95	828,24	1,13	
VILA-SECA	21.373	3.016,70	680,30	1.060,16	759,86	606,05	646,74	70,50	1,13	1,52	47,67	1.339,54	8.230,17	53,35	7.196,58	46,65	15.426,75	1,98	
<b>TOTAL COMARCA</b>	<b>249.718</b>	<b>13.098,99</b>	<b>6.155,24</b>	<b>8.490,59</b>	<b>4.887,99</b>	<b>3.892,32</b>	<b>5.766,37</b>	<b>394,96</b>	<b>12,49</b>	<b>17,74</b>	<b>166,72</b>	<b>4.595,39</b>	<b>47.478,80</b>	<b>30,78</b>	<b>106.754,84</b>	<b>69,22</b>	<b>154.233,64</b>	<b>1,69</b>	
<b>RS TOTAL/RM %</b>		<b>8,49</b>	<b>3,99</b>	<b>5,51</b>	<b>3,17</b>	<b>2,52</b>	<b>3,74</b>	<b>0,26</b>	<b>0,01</b>	<b>0,01</b>	<b>0,11</b>	<b>2,98</b>	<b>30,78</b>		<b>69,22</b>		<b>100,00</b>		
<b>Total de residus municipals a Catalunya</b>																			
<b>Total Catalunya</b>	<b>7.512.381</b>	<b>410.011,03</b>	<b>106.989,06</b>	<b>454.889,63</b>	<b>187.038,01</b>	<b>136.602,13</b>	<b>199.514,49</b>	<b>19.728,21</b>	<b>545,64</b>	<b>714,98</b>	<b>8.887,40</b>	<b>175.980,28</b>	<b>1.700.900,86</b>	<b>40,57</b>	<b>2.491.291,54</b>	<b>59,43</b>	<b>4.192.192,40</b>	<b>1,53</b>	
<b>RS TOTAL/RM %</b>		<b>9,78</b>	<b>2,55</b>	<b>10,85</b>	<b>4,46</b>	<b>3,26</b>	<b>4,76</b>	<b>0,47</b>	<b>0,01</b>	<b>0,02</b>	<b>0,21</b>	<b>4,20</b>	<b>40,57</b>		<b>59,43</b>		<b>100,00</b>		

Data de tancament: 15.07.2011

## Recollida selectiva bruta al Tarragonès 2010



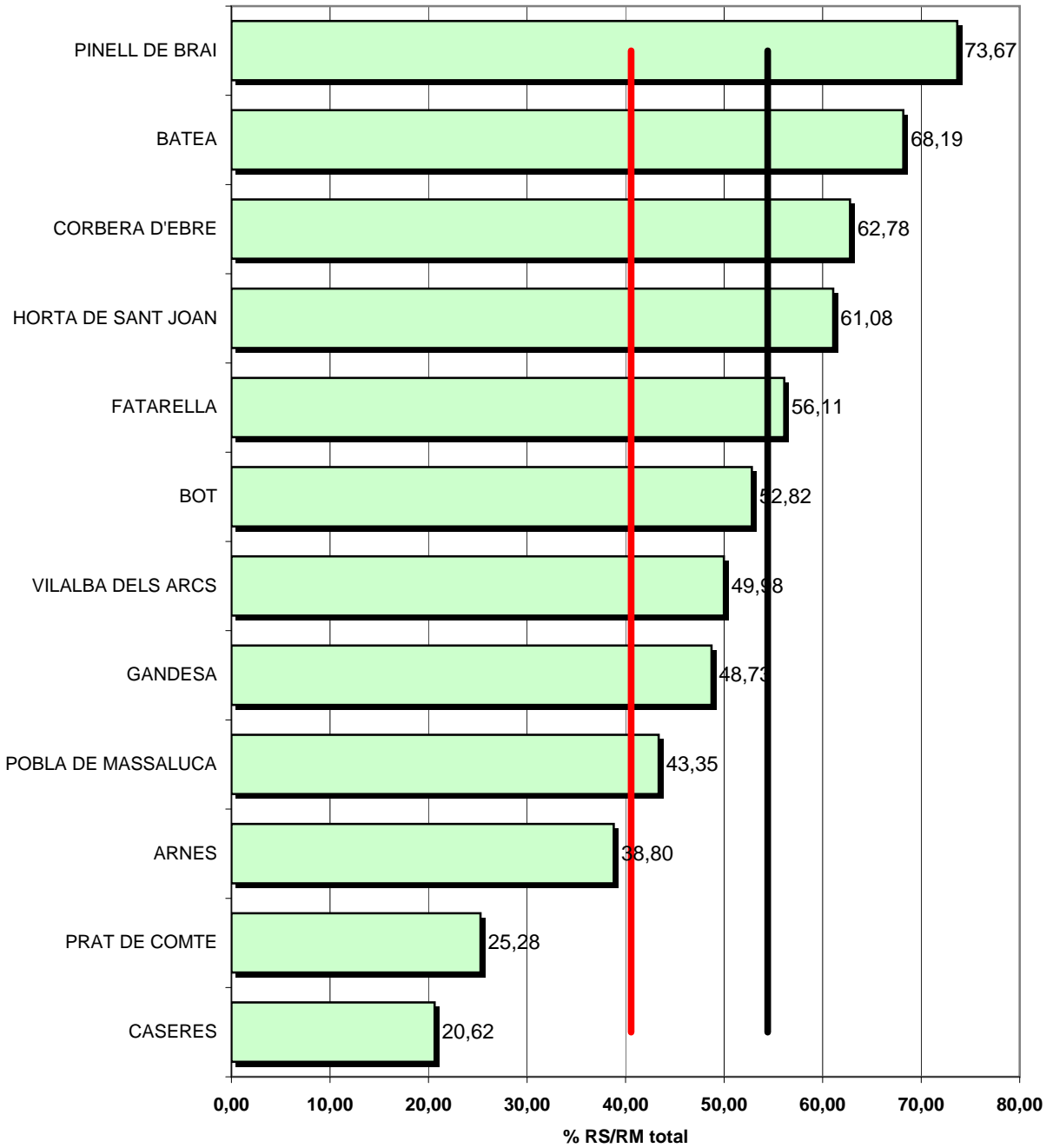
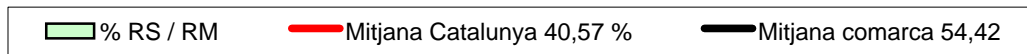
## DADES DE LA GENERACIÓ I GESTIÓ DE RESIDUS MUNICIPALS, ANY 2010

Comarca: Terra Alta

Municipi	Hab. (2010)	Recollida Selectiva Bruta												Fracció Resta		Generació total			
		RESIDUS BIODEGRADABLES				VIDRE (total)	ENVASOS (total)	VOLUM. + FUSTA (total)	RAEE	PILES (total)	MEDICAMENTS (total)	TÈXTIL (total)	Altres Residus DEIXALLERIES (total)	Total RS	% RS / RM	Total Fracció Resta	%FR / RM	Total RM	Kg / hab/ dia
		BIORESIDUS		PAPER I CARTRÓ (total)															
MATERIA ORGÀNICA (total)	PODA (total)																		
ARNES	505	42,50	0,00	26,52	16,07	11,48	0,00	0,00	0,00	0,08	0,00	0,00	96,65	38,80	152,43	61,20	249,08	1,35	
BATEA	2.174	192,28	0,00	117,53	71,24	50,89	0,00	0,00	0,30	0,34	0,00	0,00	432,58	68,19	201,78	31,81	634,36	0,80	
BOT	683	55,33	0,00	37,93	22,99	16,42	0,00	0,00	0,00	0,11	0,00	0,00	132,78	52,82	118,62	47,18	251,40	1,01	
CASERES	294	0,00	0,00	15,92	9,65	6,90	0,00	0,00	0,00	0,05	0,00	0,00	32,52	20,62	125,16	79,38	157,68	1,47	
CORBERA D'EBRE	1.171	83,99	3,02	64,62	40,31	27,78	5,89	0,46	0,01	0,18	0,00	0,28	226,54	62,78	134,33	37,22	360,87	0,84	
FATARELLA	1.130	80,10	0,00	61,29	37,15	26,54	0,00	0,00	0,00	0,18	0,00	0,00	205,26	56,11	160,58	43,89	365,84	0,89	
GANDESA	3.222	188,71	3,02	176,66	108,20	76,30	5,89	0,46	0,67	0,51	0,00	0,28	560,70	48,73	589,98	51,27	1.150,68	0,98	
HORTA DE SANT JOAN	1.307	149,06	0,00	70,91	42,98	30,70	0,00	0,00	0,00	0,21	0,00	0,00	293,86	61,08	187,27	38,92	481,13	1,01	
PINELL DE BRAI	1.135	109,99	0,00	61,40	37,22	26,59	0,00	0,00	0,21	0,18	0,00	0,00	235,59	73,67	84,21	26,33	319,80	0,77	
POBLA DE MASSALUCA	391	20,32	0,00	21,68	13,15	9,39	0,00	0,00	0,00	0,06	0,00	0,00	64,60	43,35	84,41	56,65	149,01	1,04	
PRAT DE COMTE	198	0,00	0,00	11,14	6,75	4,82	0,00	0,00	0,00	0,03	0,00	0,00	22,74	25,28	67,22	74,72	89,96	1,24	
VILALBA DELS ARCS	721	61,84	0,00	39,34	23,85	17,04	0,00	0,00	0,00	0,11	0,00	0,00	142,18	49,98	142,32	50,02	284,50	1,08	
<b>TOTAL COMARCA</b>	<b>12.931</b>	<b>984,12</b>	<b>6,04</b>	<b>704,94</b>	<b>429,56</b>	<b>304,85</b>	<b>11,78</b>	<b>0,92</b>	<b>1,19</b>	<b>2,04</b>	<b>0,00</b>	<b>0,56</b>	<b>2.446,00</b>	<b>54,42</b>	<b>2.048,31</b>	<b>45,58</b>	<b>4.494,31</b>	<b>0,95</b>	
<b>RS TOTAL/RM %</b>		<b>21,90</b>	<b>0,13</b>	<b>15,69</b>	<b>9,56</b>	<b>6,78</b>	<b>0,26</b>	<b>0,02</b>	<b>0,03</b>	<b>0,05</b>	<b>0,00</b>	<b>0,01</b>	<b>54,42</b>		<b>45,58</b>		<b>100,00</b>		
<b>Total de residus municipals a Catalunya</b>																			
<b>Total Catalunya</b>	<b>7.512.381</b>	<b>410.011,03</b>	<b>106.989,06</b>	<b>454.889,63</b>	<b>187.038,01</b>	<b>136.602,13</b>	<b>199.514,49</b>	<b>19.728,21</b>	<b>545,64</b>	<b>714,98</b>	<b>8.887,40</b>	<b>175.980,28</b>	<b>1.700.900,86</b>	<b>40,57</b>	<b>2.491.291,54</b>	<b>59,43</b>	<b>4.192.192,40</b>	<b>1,53</b>	
<b>RS TOTAL/RM %</b>		<b>9,78</b>	<b>2,55</b>	<b>10,85</b>	<b>4,46</b>	<b>3,26</b>	<b>4,76</b>	<b>0,47</b>	<b>0,01</b>	<b>0,02</b>	<b>0,21</b>	<b>4,20</b>	<b>40,57</b>		<b>59,43</b>		<b>100,00</b>		

Data de tancament: 15.07.2011

## Recollida selectiva bruta a la Terra Alta 2010



## DADES DE LA GENERACIÓ I GESTIÓ DE RESIDUS MUNICIPALS, ANY 2010

Comarca: Urgell

Municipi	Hab. (2010)	Recollida Selectiva Bruta											Fracció Resta		Generació total				
		RESIDUS BIODEGRADABLES				VIDRE (total)	ENVASOS (total)	VOLUM. + FUSTA (total)	RAEE	PILES (total)	MEDICA- MENTS (total)	TÈXTIL (total)	Altres Residus DEIXALLERIES (total)	Total RS	% RS / RM	Total Fracció Resta	% FR / RM	Total RM	Kg / hab/ dia
		BIORESIDUS		PAPER I CARTRÓ (total)															
		MATÈRIA ORGÀNICA (total)	PODA (total)																
AGRAMUNT	5.618	206,98	0,00	195,84	135,96	74,83	15,34	17,25	0,86	0,27	11,81	6,71	665,85	27,53	1.752,80	72,47	2.418,65	1,18	
ANGLESOLA	1.355	84,29	0,00	24,56	16,28	26,29	14,68	4,00	0,00	0,06	0,10	30,12	200,38	30,76	451,03	69,24	651,41	1,32	
BELIANES	584	50,41	0,00	12,75	10,75	11,06	7,26	0,00	0,00	0,03	0,00	0,00	92,26	40,05	138,10	59,95	230,36	1,08	
BELLPUIG	4.942	113,48	13,60	144,95	62,22	48,64	160,88	5,10	0,00	0,23	2,24	175,28	726,62	32,50	1.508,85	67,50	2.235,47	1,24	
CASTELLSERÀ	1.114	118,66	0,00	25,90	19,39	26,90	15,16	3,67	0,00	0,05	0,26	29,00	238,99	59,81	160,58	40,19	399,57	0,98	
CIUTADILLA	220	3,04	0,00	5,66	3,92	2,82	11,36	0,00	0,00	0,01	0,00	0,00	26,81	22,77	90,95	77,23	117,76	1,47	
FULIOLA	1.270	60,14	0,00	23,46	18,32	13,80	23,52	0,00	0,00	0,06	0,00	0,00	139,30	26,98	376,96	73,02	516,26	1,11	
GUIMERÀ	330	7,44	0,00	5,02	4,63	4,60	12,82	0,00	0,00	0,02	0,00	0,00	34,53	19,52	142,33	80,48	176,86	1,47	
MALDA	258	4,00	0,00	5,70	3,56	2,78	9,88	0,00	0,00	0,01	0,00	0,00	25,93	24,26	80,94	75,74	106,87	1,13	
NALEC	98	1,28	0,00	2,71	2,35	3,11	5,76	0,00	0,00	0,00	0,00	0,00	15,21	28,62	37,93	71,38	53,14	1,49	
OMELLS DE NA GAIA	144	1,90	0,00	2,94	4,73	3,01	3,00	0,00	0,00	0,01	0,00	0,00	15,59	21,21	57,90	78,79	73,49	1,40	
OSSÓ DE SIÓ	226	5,53	0,00	12,21	7,53	10,40	9,54	0,00	0,00	0,01	0,00	0,00	45,22	41,62	63,42	58,38	108,64	1,32	
PREIXANA	437	6,40	0,00	7,81	4,56	3,38	5,44	0,00	0,00	0,02	0,00	0,00	27,61	17,84	127,15	82,16	154,76	0,97	
PUIGVERD D'AGRAMUNT	275	2,66	0,00	4,70	4,58	6,00	8,74	0,00	0,00	0,01	0,00	0,00	26,69	36,90	45,64	63,10	72,33	0,72	
SANT MARTÍ DE RIUCORB	685	14,58	0,00	19,56	12,92	11,33	27,60	0,00	0,00	0,03	0,00	0,00	86,02	28,88	211,82	71,12	297,84	1,19	
TÀRREGA	17.189	735,82	4,50	339,53	201,14	114,70	710,25	27,57	0,58	0,81	1,96	61,78	2.198,64	26,09	6.229,48	73,91	8.428,12	1,34	
TORNABOUS	863	60,87	0,00	16,49	12,39	12,85	30,96	0,00	0,00	0,04	0,00	0,00	133,60	33,58	264,27	66,42	397,87	1,26	
VALLBONA DE LES MONGES	251	5,42	0,00	12,61	8,09	7,85	19,74	0,00	0,00	0,01	0,00	0,00	53,72	33,59	106,20	66,41	159,92	1,75	
VERDÚ	1.005	84,57	0,00	27,09	21,58	27,25	9,86	0,00	0,00	0,05	0,00	0,00	170,40	61,98	104,53	38,02	274,93	0,75	
VILAGRASSA	458	33,46	0,00	13,67	12,36	8,18	7,66	0,00	0,00	0,02	0,00	0,00	75,35	31,20	166,13	68,80	241,48	1,44	
<b>TOTAL COMARCA</b>	<b>37.322</b>	<b>1.600,93</b>	<b>18,10</b>	<b>903,16</b>	<b>567,26</b>	<b>419,78</b>	<b>1.109,45</b>	<b>57,59</b>	<b>1,44</b>	<b>1,75</b>	<b>16,37</b>	<b>302,89</b>	<b>4.998,72</b>	<b>29,21</b>	<b>12.117,01</b>	<b>70,79</b>	<b>17.115,73</b>	<b>1,26</b>	
<b>RS TOTAL/RM %</b>		<b>9,35</b>	<b>0,11</b>	<b>5,28</b>	<b>3,31</b>	<b>2,45</b>	<b>6,48</b>	<b>0,34</b>	<b>0,01</b>	<b>0,01</b>	<b>0,10</b>	<b>1,77</b>	<b>29,21</b>		<b>70,79</b>		<b>100,00</b>		
<b>Total de residus municipals a Catalunya</b>																			
<b>Total Catalunya</b>	<b>7.512.381</b>	<b>410.011,03</b>	<b>106.989,06</b>	<b>454.889,63</b>	<b>187.038,01</b>	<b>136.602,13</b>	<b>199.514,49</b>	<b>19.728,21</b>	<b>545,64</b>	<b>714,98</b>	<b>8.887,40</b>	<b>175.980,28</b>	<b>1.700.900,86</b>	<b>40,57</b>	<b>2.491.291,54</b>	<b>59,43</b>	<b>4.192.192,40</b>	<b>1,53</b>	
<b>RS TOTAL/RM %</b>		<b>9,78</b>	<b>2,55</b>	<b>10,85</b>	<b>4,46</b>	<b>3,26</b>	<b>4,76</b>	<b>0,47</b>	<b>0,01</b>	<b>0,02</b>	<b>0,21</b>	<b>4,20</b>	<b>40,57</b>		<b>59,43</b>		<b>100,00</b>		

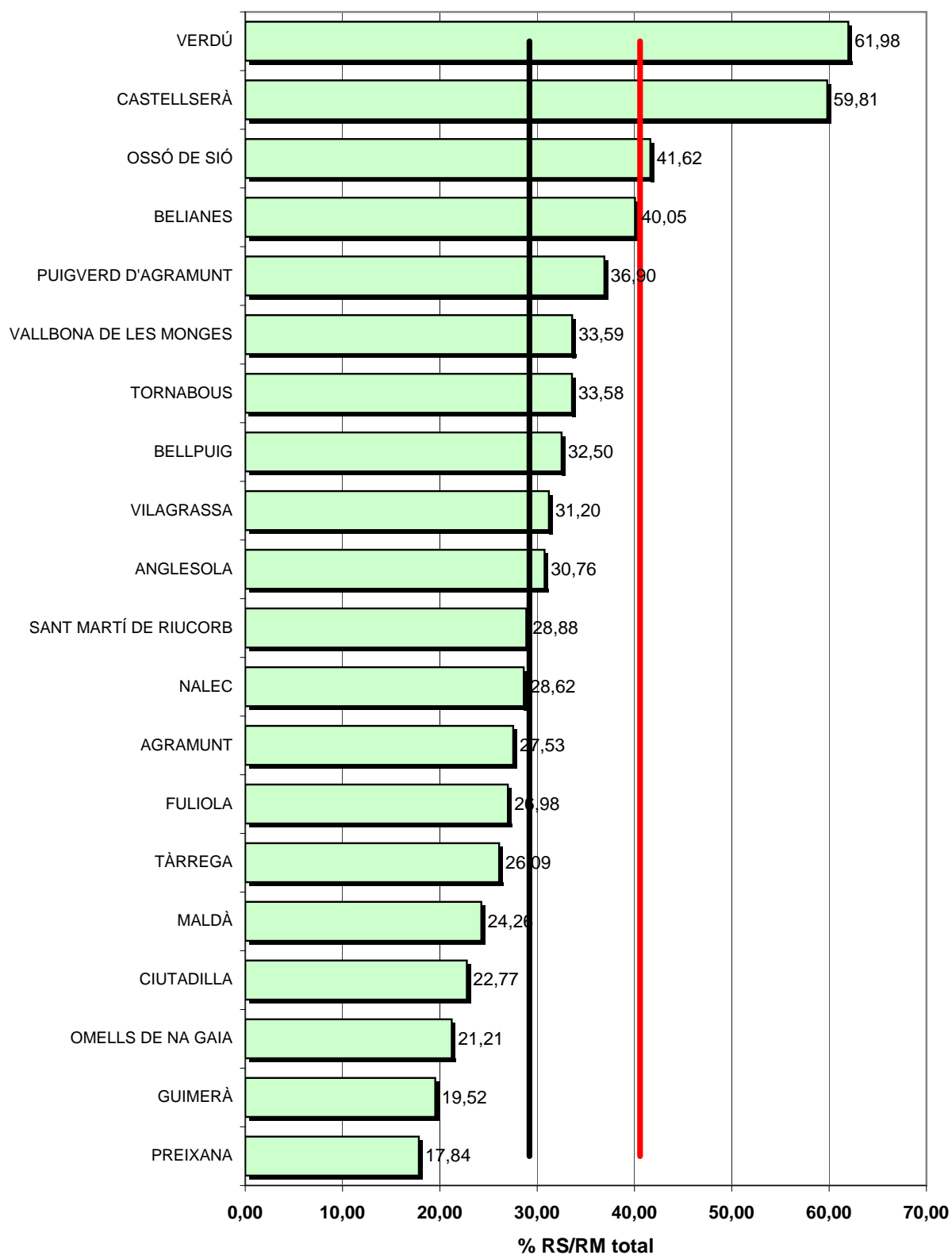
Data de tancament: 15.07.2011

## Recollida selectiva bruta a l' Urgell 2010

% RS / RM

Mitjana Catalunya 40,57 %

Mitjana comarca 29,21



## DADES DE LA GENERACIÓ I GESTIÓ DE RESIDUS MUNICIPALS, ANY 2010

Comarca: Val d'Aran

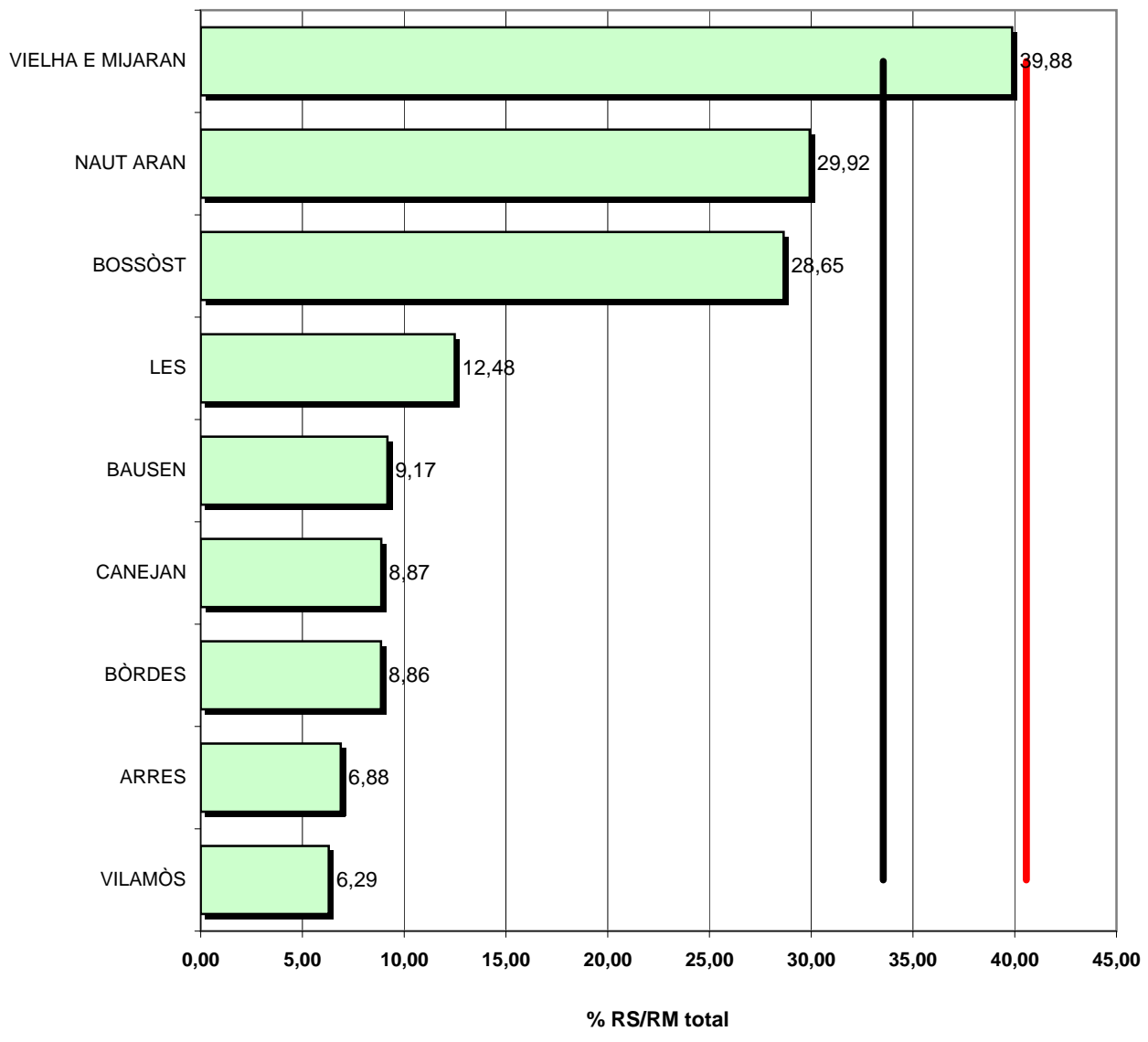
Municipi	Hab. (2010)	Recollida Selectiva Bruta											Fracció Resta		Generació total			
		RESIDUS BIODEGRADABLES			VIDRE (total)	ENVASOS (total)	VOLUM. + FUSTA (total)	RAEE	PILES (total)	MEDICA- MENTS (total)	TÈXTIL (total)	Altres Residus DEIXALLERIES (total)	Total RS	% RS / RM	Total Fracció Resta	% FR / RM	Total RM	Kg / hab/ dia
		MATÈRIA ORGÀNICA (total)	PODA (total)	PAPER I CARTRÓ (total)														
ARRES	63	0,00	0,00	2,38	0,40	0,06	0,00	0,00	0,00	0,01	0,00	0,00	2,85	6,88	38,57	93,12	41,42	1,80
BAUSEN	61	0,00	0,00	2,30	1,40	0,06	0,00	0,00	0,00	0,01	0,00	0,00	3,77	9,17	37,34	90,83	41,11	1,85
BORDES	245	0,00	0,00	9,26	5,06	0,25	0,00	0,00	0,00	0,02	0,00	0,00	14,59	8,86	150,06	91,14	164,65	1,84
BOSSÒST	1.184	0,00	1,20	44,76	49,32	1,19	68,35	9,63	0,03	0,11	0,00	116,44	291,03	28,65	724,93	71,35	1.015,96	2,35
CANEJAN	103	0,00	0,00	3,89	2,14	0,10	0,00	0,00	0,00	0,01	0,00	0,00	6,14	8,87	63,06	91,13	69,20	1,84
LES	983	0,00	0,00	37,16	47,58	0,99	0,00	0,00	0,00	0,09	0,00	0,00	85,82	12,48	601,86	87,52	687,68	1,92
NAUT ARAN	1.729	0,00	0,85	65,36	156,60	1,74	78,20	13,10	0,03	0,16	0,00	135,95	451,99	29,92	1.058,62	70,08	1.510,61	2,39
VIELHA E MIJARAN	5.636	0,00	1,00	228,57	194,36	6,67	474,65	45,55	0,40	0,51	0,00	1.336,92	2.288,63	39,88	3.450,78	60,12	5.739,41	2,79
VILAMÒS	202	0,00	0,00	1,68	6,40	0,20	0,00	0,00	0,00	0,02	0,00	0,00	8,30	6,29	123,67	93,71	131,97	1,79
<b>TOTAL COMARCA</b>	<b>10.206</b>	<b>0,00</b>	<b>3,05</b>	<b>395,36</b>	<b>463,26</b>	<b>11,26</b>	<b>621,20</b>	<b>68,28</b>	<b>0,46</b>	<b>0,94</b>	<b>0,00</b>	<b>1.589,31</b>	<b>3.153,12</b>	<b>33,54</b>	<b>6.248,89</b>	<b>66,46</b>	<b>9.402,01</b>	<b>2,52</b>
RS TOTAL/RM %		0,00	0,03	4,21	4,93	0,12	6,61	0,73	0,00	0,01	0,00	16,90	33,54		66,46		100,00	
<b>Total de residus municipals a Catalunya</b>																		
Total Catalunya	7.512.381	410.011,03	106.989,06	454.889,63	187.038,01	136.602,13	199.514,49	19.728,21	545,64	714,98	8.887,40	175.980,28	1.700.900,86	40,57	2.491.291,54	59,43	4.192.192,40	1,53
RS TOTAL/RM %		9,78	2,55	10,85	4,46	3,26	4,76	0,47	0,01	0,02	0,21	4,20	40,57		59,43		100,00	

Data de tancament: 15.07.2011



## Recollida selectiva bruta a la Val d'Aran 2010

Mitjana Catalunya 40,58 %   Mitjana Catalunya 40,57 %   Mitjana comarca 33,54 %



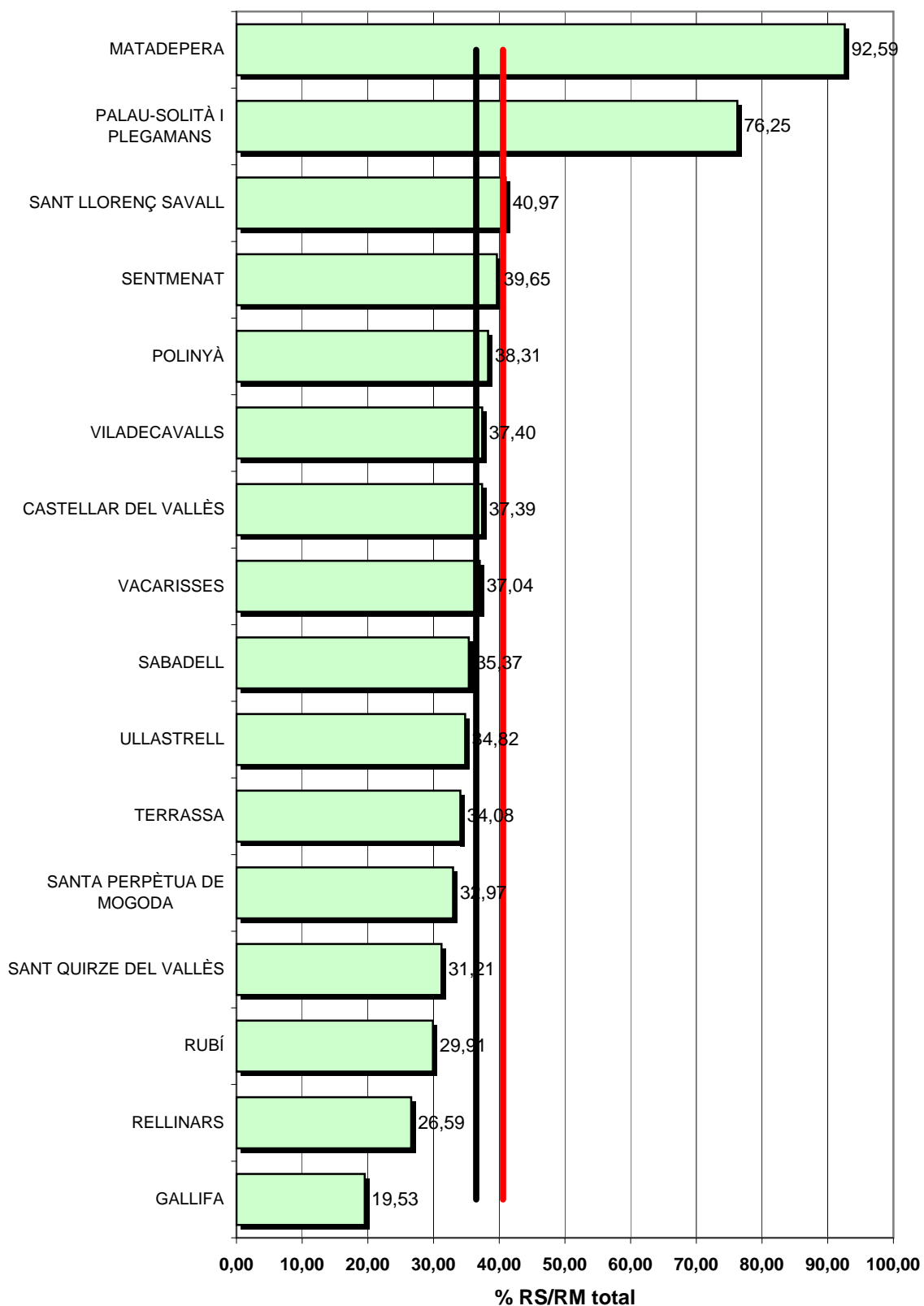

## DADES DE LA GENERACIÓ I GESTIÓ DE RESIDUS MUNICIPALS, ANY 2010

Comarca: Vallès Occidental

Municipi	Hab. (2010)	Recollida Selectiva Bruta												Fracció Resta		Generació total			
		RESIDUS BIODEGRADABLES				VIDRE (total)	ENVASOS (total)	VOLUM. + FUSTA (total)	RAEE	PILES (total)	MEDICA- MENTS (total)	TÈXTIL (total)	Altres Residus DEIXALLERIES (total)	Total RS	% RS / RM	Total Fracció Resta	% FR / RM	Total RM	Kg / hab/ dia
		BIORESIDUS		PAPER I CARTRÓ (total)															
		MATERIA ORGÀNICA (total)	PODA (total)																
CASTELLAR DEL VALLÈS	23.129	829,79	782,55	479,14	378,98	219,04	730,10	64,39	2,20	1,38	49,58	657,19	4.194,34	37,39	7.022,23	62,61	11.216,57	1,33	
GALLIFA	215	0,00	0,00	4,37	5,82	2,78	5,12	0,00	0,00	0,01	0,00	0,13	18,23	19,53	75,10	80,47	93,33	1,19	
MATADEPERA	8.606	1.836,31	997,88	423,71	287,71	306,00	775,64	24,03	0,93	0,51	8,89	628,93	5.290,54	92,59	423,70	7,41	5.714,24	1,82	
PALAU-SOLITÀ I PLEGAMANS	14.190	2.063,62	0,00	649,74	455,06	843,72	385,19	51,41	1,52	0,84	9,62	623,41	5.084,13	76,25	1.583,96	23,75	6.668,09	1,29	
POLINYA	7.798	512,74	14,66	278,60	97,32	182,82	151,76	0,00	0,14	0,46	26,94	128,20	1.393,64	38,31	2.244,48	61,69	3.638,12	1,28	
RELLINARS	727	0,00	0,00	28,80	34,57	21,64	31,40	0,00	0,00	0,04	3,67	16,49	136,61	26,59	377,12	73,41	513,73	1,94	
RUBÍ	73.591	3.128,28	393,80	2.005,04	1.076,92	917,86	1.374,25	10,73	2,59	4,38	143,02	961,00	10.017,87	29,91	23.477,66	70,09	33.495,53	1,25	
SABADELL	207.338	6.930,94	1.039,80	9.029,40	3.507,48	4.165,10	7.111,56	381,33	16,27	12,34	212,64	4.109,16	36.516,02	35,37	66.712,04	64,63	103.228,06	1,36	
SANT LLORENÇ SAVALL	2.402	204,13	4,02	76,90	58,06	37,48	65,82	12,02	0,15	0,14	12,01	59,51	530,24	40,97	764,02	59,03	1.294,26	1,48	
SANT QUIRZE DEL VALLÈS	18.702	778,24	119,88	452,48	285,82	202,38	332,92	44,37	0,57	1,11	57,92	229,51	2.505,20	31,21	5.522,63	68,79	8.027,83	1,18	
SANTA PERPÈTUA DE MOGODA	25.191	666,00	182,92	560,06	341,70	389,20	583,30	87,24	0,65	1,50	28,68	697,76	3.539,01	32,97	7.194,50	67,03	10.733,51	1,17	
SENTMENAT	8.112	371,88	111,78	233,03	158,14	112,82	242,74	32,62	0,68	0,48	35,37	307,08	1.606,62	39,65	2.445,54	60,35	4.052,16	1,37	
TERRASSA	212.724	7.681,43	794,52	8.441,35	3.459,94	4.382,13	3.139,31	109,98	11,21	12,66	41,41	336,18	28.410,12	34,08	54.958,36	65,92	83.368,48	1,07	
ULLASTRELL	1.892	114,96	0,00	47,82	52,20	48,92	0,00	0,00	0,00	0,11	0,00	0,63	264,64	34,82	495,48	65,18	760,12	1,10	
VACARISSES	6.017	206,34	174,08	144,11	208,56	171,90	314,82	2,00	0,00	0,36	14,25	635,28	1.871,70	37,04	3.181,94	62,96	5.053,64	2,30	
VILADECALLS	7.323	396,75	340,54	186,93	105,69	140,08	185,42	2,10	0,00	0,44	21,26	113,08	1.492,29	37,40	2.497,38	62,60	3.989,67	1,49	
<b>TOTAL COMARCA</b>	<b>617.957</b>	<b>25.721,41</b>	<b>4.956,43</b>	<b>23.041,48</b>	<b>10.513,97</b>	<b>12.143,87</b>	<b>15.429,35</b>	<b>822,22</b>	<b>36,91</b>	<b>36,76</b>	<b>665,26</b>	<b>9.503,54</b>	<b>102.871,20</b>	<b>36,50</b>	<b>178.976,14</b>	<b>63,50</b>	<b>281.847,34</b>	<b>1,25</b>	
<b>RS TOTAL/RM %</b>		<b>9,13</b>	<b>1,76</b>	<b>8,18</b>	<b>3,73</b>	<b>4,31</b>	<b>5,47</b>	<b>0,29</b>	<b>0,01</b>	<b>0,01</b>	<b>0,24</b>	<b>3,37</b>	<b>36,50</b>		<b>63,50</b>		<b>100,00</b>		
<b>Total de residus municipals a Catalunya</b>																			
<b>Total Catalunya</b>	<b>7.512.381</b>	<b>410.011,03</b>	<b>106.989,06</b>	<b>454.889,63</b>	<b>187.038,01</b>	<b>136.602,13</b>	<b>199.514,49</b>	<b>19.728,21</b>	<b>545,64</b>	<b>714,98</b>	<b>8.887,40</b>	<b>175.980,28</b>	<b>1.700.900,86</b>	<b>40,57</b>	<b>2.491.291,54</b>	<b>59,43</b>	<b>4.192.192,40</b>	<b>1,53</b>	
<b>RS TOTAL/RM %</b>		<b>9,78</b>	<b>2,55</b>	<b>10,85</b>	<b>4,46</b>	<b>3,26</b>	<b>4,76</b>	<b>0,47</b>	<b>0,01</b>	<b>0,02</b>	<b>0,21</b>	<b>4,20</b>	<b>40,57</b>		<b>59,43</b>		<b>100,00</b>		

Data de tancament: 15.07.2011

## Recollida selectiva bruta al Vallès Occidental 2010



## DADES DE LA GENERACIÓ I GESTIÓ DE RESIDUS MUNICIPALS, ANY 2010

Comarca: Vallès Oriental

Municipi	Hab. (2010)	Recollida Selectiva Bruta												Fracció Resta		Generació total		
		RESIDUS BIODEGRADABLES			VIDRE (total)	ENVASOS (total)	VOLUM. + FUSTA (total)	RAEE	PILES (total)	MEDICA- MENTS (total)	TÈXTIL (total)	Altres Residus DEIXALLERIES (total)	Total RS	% RS / RM	Total Fracció Resta	% FR / RM	Total RM	Kg / hab/ dia
		MATÈRIA ORGÀNICA (total)	PODA (total)	PAPER I CARTRÓ (total)														
AIGUAFREDA	2.505	360,15	40,96	215,17	89,78	112,09	83,91	11,92	0,25	0,34	0,15	153,63	1.068,35	86,27	170,04	13,73	1.238,39	1,35
AMETLLA DEL VALLÈS	8.112	174,94	1.676,54	182,24	160,26	82,69	307,97	19,75	0,90	1,10	1,80	165,24	2.773,43	46,61	3.176,48	53,39	5.949,91	2,01
BIGUES I RIELLS	8.664	1.074,90	230,12	226,85	180,64	97,01	296,37	22,43	0,64	1,18	3,00	284,41	2.417,55	39,97	3.630,18	60,03	6.047,73	1,91
CALDES DE MONTBUI	17.019	1.200,80	90,74	898,15	633,39	514,15	530,84	58,05	1,48	2,31	1,90	277,66	4.209,47	43,19	5.537,14	56,81	9.746,61	1,57
CAMPINS	413	76,57	1,54	18,65	18,14	16,35	8,78	1,28	0,02	0,06	0,08	7,76	149,23	57,05	112,37	42,95	261,60	1,74
CANOVELLES	16.076	590,40	48,10	309,30	163,38	117,68	334,46	19,60	0,51	2,18	2,14	182,14	1.769,89	24,88	5.343,74	75,12	7.113,63	1,21
CÀNOVES I SAMALÚS	2.809	149,08	36,08	71,43	67,93	42,12	80,21	15,74	0,51	0,38	0,66	86,90	551,04	31,00	1.226,58	69,00	1.777,62	1,73
CARDEDEU	16.897	1.004,90	188,39	485,23	291,22	230,94	319,83	36,72	1,18	2,29	70,59	202,76	2.834,05	34,72	5.328,04	65,28	8.162,09	1,32
CASTELLCIR	664	31,18	109,37	19,52	19,17	12,51	28,24	3,40	0,05	0,09	0,12	25,09	248,74	46,55	285,56	53,45	534,30	2,20
CASTELLTERÇOL	2.387	334,52	24,78	130,93	73,06	93,52	130,32	15,70	0,23	0,32	0,57	115,79	919,74	73,44	332,67	26,56	1.252,41	1,44
FIGARÓ-MONTMANY	1.083	148,72	10,92	69,91	34,54	35,11	30,96	3,77	0,11	0,15	0,30	26,49	360,98	70,29	152,60	29,71	513,58	1,30
FOGARS DE MONTCLÚS	455	99,37	1,54	30,37	41,39	32,50	8,78	1,28	0,02	0,06	0,08	7,76	223,15	61,60	139,09	38,40	362,24	2,18
FRANQUESES DEL VALLÈS	18.114	416,48	215,50	335,71	225,57	165,84	587,46	13,81	0,18	2,46	38,78	271,95	2.273,74	28,16	5.801,06	71,84	8.074,80	1,22
GARRIGA	15.069	965,00	79,83	478,16	256,71	194,30	232,23	28,28	0,82	2,05	2,25	198,68	2.438,31	35,26	4.477,26	64,74	6.915,57	1,26
GRANERA	79	0,00	5,37	8,39	7,62	4,66	28,24	3,40	0,05	0,01	0,12	25,09	82,95	76,37	25,67	23,63	108,62	3,77
GRANOLLERS	59.691	2.015,08	121,22	1.871,26	940,56	629,27	1.421,67	152,36	24,95	8,10	9,10	998,77	8.192,34	32,02	17.394,70	67,98	25.587,04	1,17
GUALBA	1.235	40,40	1,54	42,26	44,58	24,44	8,78	1,28	0,02	0,17	0,08	7,76	171,31	17,60	802,00	82,40	973,31	2,16
LLAGOSTA	13.713	376,28	3,32	194,80	122,39	115,69	257,94	20,68	0,43	1,86	0,65	131,94	1.225,98	23,05	4.092,52	76,95	5.318,50	1,06
LLIÇÀ D'AMUNT	14.356	1.052,14	890,27	651,32	358,74	351,64	853,44	49,35	0,73	1,95	2,05	861,53	5.073,16	46,41	5.857,38	53,59	10.930,54	2,09
LLIÇÀ DE VALL	6.365	1.129,18	306,96	205,78	160,19	244,09	250,14	18,21	0,41	0,86	2,85	190,89	2.509,56	75,71	805,05	24,29	3.314,61	1,43
LLINARS DEL VALLÈS	9.170	463,80	538,54	284,35	244,70	170,23	543,40	16,06	0,44	1,25	29,44	394,38	2.686,59	53,52	2.333,14	46,48	5.019,73	1,50
MARTELLES	4.900	713,78	181,67	251,49	140,74	233,37	310,43	31,65	0,38	0,67	25,23	446,69	2.336,10	73,48	843,12	26,52	3.179,22	1,78
MOLLET DEL VALLÈS	52.459	2.278,94	240,88	1.625,62	725,40	723,13	976,42	90,26	2,84	7,12	7,53	1.002,24	7.680,38	35,32	14.066,51	64,68	21.746,89	1,14
MONTMELÓ	9.001	376,94	21,50	231,37	106,42	87,21	173,69	26,81	0,60	1,22	1,50	164,42	1.191,68	31,44	2.598,24	68,56	3.789,92	1,15
MONTORNÈS DEL VALLÈS	15.790	1.077,44	172,12	389,83	236,27	192,70	488,92	0,20	0,53	2,14	26,73	324,76	2.911,64	37,27	4.901,12	62,73	7.812,76	1,36
MONTSENY	312	47,96	3,57	17,44	25,62	17,39	11,98	2,47	0,05	0,04	0,14	9,93	136,59	53,52	118,61	46,48	255,20	2,24
PARETS DEL VALLÈS	17.805	699,22	54,06	414,15	208,12	168,45	358,75	54,90	2,28	2,42	33,40	379,30	2.375,05	29,32	5.726,18	70,68	8.101,23	1,25
ROCA DEL VALLÈS	10.291	540,58	70,42	180,01	148,23	97,36	136,94	14,94	0,17	1,40	2,10	171,53	1.363,68	32,26	2.862,98	67,74	4.226,66	1,13
SANT ANTONI DE VILAMAJOR	5.479	779,00	151,71	218,91	135,32	151,48	221,29	24,34	0,33	0,74	2,30	233,86	1.919,28	65,75	999,78	34,25	2.919,06	1,46
SANT CELONI	16.905	633,98	82,83	388,16	264,55	157,37	270,41	20,49	1,08	2,30	34,07	124,17	1.979,41	24,61	6.065,22	75,39	8.044,63	1,30
SANT ESTEVE DE PALAUTODERA	2.500	273,90	28,56	63,46	69,65	44,15	107,54	19,73	0,39	0,34	1,12	79,43	688,27	52,61	619,98	47,39	1.308,25	1,43
SANT FELIU DE CODINES	5.836	551,72	34,86	321,91	265,57	244,87	264,42	22,28	0,00	0,79	1,25	140,90	1.848,57	47,98	2.004,33	52,02	3.852,90	1,81
SANT FOST DE CAMPSENTELLES	8.292	345,80	29,16	102,73	97,73	63,31	49,82	5,08	0,04	1,13	0,19	71,69	766,68	19,41	3.182,50	80,59	3.949,18	1,30
SANT PERE DE VILAMAJOR	4.147	283,30	101,08	111,12	85,61	60,41	139,10	13,30	0,22	0,56	1,23	170,65	966,58	46,05	1.132,54	53,95	2.099,12	1,39
SANT QUIRZE SAFAJA	640	100,98	5,78	44,41	34,04	21,99	30,41	3,66	0,05	0,09	0,13	27,02	268,56	49,10	278,43	50,90	546,99	2,34
SANTA EULÀLIA DE RONÇANA	6.829	1.080,78	485,03	164,56	362,06	358,50	359,04	15,96	0,42	0,93	21,52	325,55	3.174,35	75,52	1.028,99	24,48	4.203,34	1,69
SANTA MARIA DE MARTELLES	839	42,56	13,46	30,20	27,92	19,69	23,00	2,34	0,02	0,11	0,09	33,09	192,48	40,27	285,46	59,73	477,94	1,56

Comarca: Vallès Oriental

Municipi	Hab. (2010)	Recollida Selectiva Bruta											Fracció Resta		Generació total			
		RESIDUS BIODEGRADABLES			VIDRE (total)	ENVASOS (total)	VOLUM. + FUSTA (total)	RAEE	PILES (total)	MEDICAMENTS (total)	TÈXTIL (total)	Altres Residus DEIXALLERIES (total)	Total RS	% RS / RM	Total Fracció Resta	% FR / RM	Total RM	Kg / hab/ dia
		BIORESIDUS		PAPER I CARTRÓ (total)														
		MATÈRIA ORGÀNICA (total)	PODA (total)															
SANTA MARIA DE PALAUTORDERA	9.040	572,28	39,27	467,31	157,01	121,57	131,78	27,13	0,54	1,23	35,19	109,22	1.662,53	27,46	4.392,12	72,54	6.054,65	1,83
TAGAMANENT	306	49,57	10,64	33,15	15,60	15,32	32,68	3,77	0,11	0,04	0,30	26,49	187,67	80,14	46,52	19,86	234,19	2,10
VALLGORGUINA	2.591	146,50	1,54	65,46	67,46	45,54	84,14	1,28	0,02	0,35	0,08	7,76	420,13	26,47	1.167,27	73,53	1.587,40	1,68
VALLROMANES	2.367	0,00	57,37	86,09	74,99	53,93	162,97	0,07	0,15	0,32	0,19	108,25	544,33	27,09	1.465,36	72,91	2.009,69	2,33
VILALBA SASSERRA	689	34,92	50,49	32,27	23,43	11,63	72,51	4,02	0,11	0,09	0,35	98,60	328,42	55,20	266,57	44,80	594,99	2,37
VILANOVA DEL VALLÈS	4.797	171,70	57,37	134,65	110,37	76,46	162,97	0,07	0,15	0,65	0,19	108,25	822,83	30,26	1.896,48	69,74	2.719,31	1,55
<b>TOTAL COMARCA</b>	<b>396.691</b>	<b>22.505,74</b>	<b>6.515,00</b>	<b>12.104,08</b>	<b>7.516,07</b>	<b>6.252,66</b>	<b>10.913,18</b>	<b>897,82</b>	<b>44,41</b>	<b>53,85</b>	<b>361,54</b>	<b>8.780,42</b>	<b>75.944,77</b>	<b>38,18</b>	<b>122.971,58</b>	<b>61,82</b>	<b>198.916,35</b>	<b>1,37</b>
<b>RS TOTAL/RM %</b>		<b>11,31</b>	<b>3,28</b>	<b>6,09</b>	<b>3,78</b>	<b>3,14</b>	<b>5,49</b>	<b>0,45</b>	<b>0,02</b>	<b>0,03</b>	<b>0,18</b>	<b>4,41</b>	<b>38,18</b>		<b>61,82</b>		<b>100,00</b>	
<b>Total de residus municipals a Catalunya</b>																		
<b>Total Catalunya</b>	<b>7.512.381</b>	<b>410.011,03</b>	<b>106.989,06</b>	<b>454.889,63</b>	<b>187.038,01</b>	<b>136.602,13</b>	<b>199.514,49</b>	<b>19.728,21</b>	<b>545,64</b>	<b>714,98</b>	<b>8.887,40</b>	<b>175.980,28</b>	<b>1.700.900,86</b>	<b>40,57</b>	<b>2.491.291,54</b>	<b>59,43</b>	<b>4.192.192,40</b>	<b>1,53</b>
<b>RS TOTAL/RM %</b>		<b>9,78</b>	<b>2,55</b>	<b>10,85</b>	<b>4,46</b>	<b>3,26</b>	<b>4,76</b>	<b>0,47</b>	<b>0,01</b>	<b>0,02</b>	<b>0,21</b>	<b>4,20</b>	<b>40,57</b>		<b>59,43</b>		<b>100,00</b>	

Data de tancament: 15.07.2011

## Recollida selectiva bruta al Vallès Oriental 2010

