

DADES DE RESIDUS MUNICIPALS DE COMARQUES I MUNICIPIS DE CATALUNYA. ANY 2011

Taules i gràfics

DADES DE LA GENERACIÓ I GESTIÓ DE RESIDUS MUNICIPALS, ANY 2011

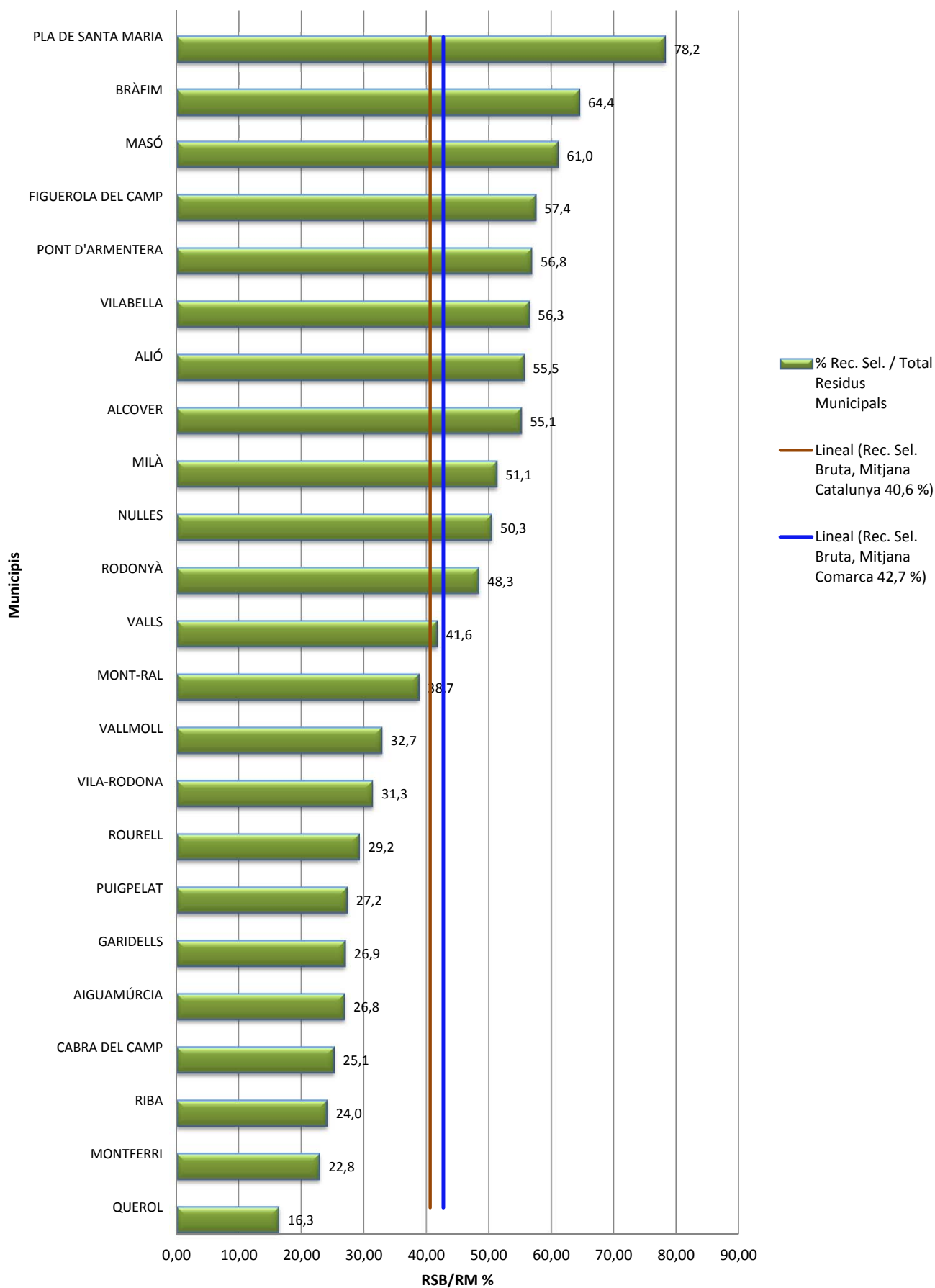
Comarca: Alt Camp

Municipi	Hab. (2011)	Recollida Selectiva Bruta															Fracció Resta		Generació total		
		RESIDUS BIODEGRADABLES				VIDRE (total)	ENVASOS (total)	VOLUM. + FUSTA (total)	RAEE (total)	PILES (total)	MEDICAMENTS (total)	TÈXTIL (total)	RUNA (total)	RESIDUS ESPECIALS en petites quantitats	Altres Residus DEIXALLE RIES (total)	Total RS	% Rec. Sel. / Total Residus Municipals	Total Fracció Resta	%FR / RM	Total RM	Kg / hab/ dia
		BIORESIDUS		PAPER I CARTRO (total)	MATÈRIA ORGÀNICA (total)																
AIGUAMÚRCIA	917	51,60	0,00		14,73	29,08	7,28	36,33	0,00	0,00	0,30	0,00	0,00	0,00	0,00	139,32	26,77	381,04	73,23	520,36	1,55
ALCOVER	5.140	462,70	0,00	220,18	135,28	165,02	163,95	8,04	0,44	1,68	13,54	14,49	4,36	46,82	1.236,50	55,07	1.008,85	44,93	2.245,35	1,20	
ALIÓ	380	47,66	0,00	14,52	14,71	12,51	9,28	0,00	0,00	0,13	0,00	0,00	0,00	0,00	98,81	55,54	79,10	44,46	177,91	1,28	
BRÀFIM	670	90,74	0,00	22,37	28,57	18,18	25,93	0,00	0,00	0,22	0,00	0,00	0,00	0,00	186,01	64,38	102,93	35,62	288,94	1,18	
CABRA DEL CAMP	1.152	70,25	0,00	24,24	19,76	21,38	26,67	0,00	0,00	0,38	0,00	0,00	0,00	0,00	162,68	25,12	484,94	74,88	647,62	1,54	
FIGUEROLA DEL CAMP	349	22,23	0,00	17,41	9,66	13,36	8,09	0,00	0,00	0,11	0,00	0,00	0,00	0,00	70,86	57,38	52,63	42,62	123,49	0,97	
GARIDELLS	191	16,30	0,00	5,17	3,01	2,68	2,60	0,00	0,00	0,06	0,00	0,00	0,00	0,00	29,82	26,88	81,13	73,12	110,95	1,59	
MASÓ	293	24,56	0,00	5,35	6,52	6,82	6,76	0,00	0,00	0,10	0,00	0,00	0,00	0,00	50,11	60,98	32,07	39,02	82,18	0,77	
MILÀ	183	13,58	0,00	4,99	3,33	5,30	5,72	0,00	0,00	0,06	0,00	0,00	0,00	0,00	32,98	51,15	31,50	48,85	64,48	0,97	
MONTFERRI	405	36,84	0,00	5,95	11,90	5,99	0,00	0,00	0,00	0,13	0,00	0,00	0,00	0,00	60,81	22,79	206,07	77,21	266,88	1,81	
MONT-RAL	175	15,50	0,00	3,77	4,12	3,00	5,20	0,00	0,00	0,05	0,00	0,00	0,00	0,00	31,64	38,68	50,16	61,32	81,80	1,28	
NULLES	461	24,09	0,00	10,78	20,98	9,55	11,05	0,00	0,00	0,15	0,00	0,00	0,00	0,00	76,60	50,33	75,60	49,67	152,20	0,90	
PLA DE SANTA MARIA	2.385	150,34	8,04	63,12	58,71	50,37	58,34	3,00	0,20	0,77	1,41	131,38	0,50	1,34	527,52	78,15	147,48	21,85	675,00	0,78	
PONT D'ARMENTERA	583	95,96	0,00	16,65	13,52	14,08	20,15	0,00	0,00	0,19	0,00	0,00	0,00	0,00	160,55	56,75	122,34	43,25	282,89	1,33	
PUIGPELAT	1.022	41,74	0,00	12,75	15,92	9,98	42,51	0,00	0,00	0,33	0,00	0,00	0,00	0,00	123,23	27,20	329,89	72,80	453,12	1,21	
QUEROL	544	22,32	0,00	7,57	17,37	5,82	0,00	0,00	0,00	0,18	0,00	0,00	0,00	0,00	53,26	16,28	273,88	83,72	327,14	1,65	
RIBA	681	28,38	0,00	12,55	13,12	7,65	4,24	0,00	0,00	0,23	0,00	0,00	0,00	0,00	66,17	23,98	209,81	76,02	275,98	1,11	
RODONYÀ	500	101,39	0,00	21,48	15,94	16,54	30,96	0,00	0,00	0,16	0,00	0,00	0,00	0,00	186,47	48,27	199,83	51,73	386,30	2,12	
ROURELL	386	15,53	0,00	9,72	3,99	7,10	13,92	0,00	0,00	0,13	0,00	0,00	0,00	0,00	50,39	29,16	122,41	70,84	172,80	1,23	
VALLMOLL	1.651	96,21	0,00	36,88	29,82	31,83	40,30	0,00	0,00	0,54	0,00	0,00	0,00	0,00	235,58	32,73	484,14	67,27	719,72	1,19	
VALLS	25.016	1.675,24	145,96	1.108,58	531,80	456,74	514,37	67,25	3,30	8,16	71,17	104,16	3,05	62,07	4.751,85	41,61	6.667,84	58,39	11.419,69	1,25	
VILABELLA	826	96,20	0,00	23,31	16,06	19,41	24,11	0,00	0,00	0,27	0,00	0,00	0,00	0,00	179,36	56,35	138,94	43,65	318,30	1,06	
VILA-RODONA	1.279	54,47	0,00	19,36	29,75	8,82	33,44	0,00	0,00	0,41	0,00	0,00	0,00	0,00	146,25	31,29	321,20	68,71	467,45	1,00	
TOTAL COMARCA	45.189	3.253,83	154,00	1.681,43	1.032,92	899,41	1.083,92	78,29	3,94	14,74	86,12	250,03	7,91	110,23	8.656,77	42,73	11.603,78	57,95	20.260,55	1,23	
RS TOTAL/RM %		16,06	0,76	8,30	5,10	4,44	5,35	0,39	0,02	0,07	0,43	1,23	0,04	0,54	42,73		57,27		100,00		
Total de residus municipals a Catalunya																					
Total Catalunya	7.539.618	411.757,35	105.625,00	408.531,21	180.709,60	137.038,87	185.840,09	24.897,72	598,55	715,32	10.216,63	136.206,70	1.956,91	39.603,84	1.643.697,79	40,62	2.402.740,96	59,38	4.046.438,75	1,47	
RS TOTAL/RM %		10,18	2,61	10,10	4,47	3,39	4,59	0,62	0,01	0,02	0,25	3,37	0,05	0,98	40,62		59,38		100,00		

Totes les dades són en tones

Tancament de dades: 19.07.2012

Recollida selectiva a la comarca de l'Alt Camp, 2011



Els ratis es basen en les dades de la recollida selectiva bruta i a la recollida de la fracció resta facilitades pels ens locals responsables de les recollides de residus.

L'Agència de Residus de Catalunya continua treballant per a millorar la validesa de les dades.

DADES DE LA GENERACIÓ I GESTIÓ DE RESIDUS MUNICIPALS, ANY 2011

Comarca: Alt Empordà

Municipi	Hab. (2011)	Recollida Selectiva Bruta													Fracció Resta		Generació total			
		RESIDUS BIODEGRADABLES			VIDRE (total)	ENVASOS (total)	VOLUM. + FUSTA (total)	RAEE (total)	PILES (total)	MEDICAMENTS (total)	TÈXTIL (total)	RUNA (total)	RESIDUS ESPECIALS en petites quantitats	Altres Residus DEIXALLERIES (total)	Total RS	% Rec. Sel. / Total Residus Municipals	Total Fracció Resta	%FR / RM	Total RM	Kg / hab/ dia
		BIORESIDUS		PAPER I CARTRÓ (total)																
MATERIA ORGÀNICA (total)	PODA (total)																			
AGULLANA	839	0,00	31,88	17,78	23,21	8,06	23,60	0,88	0,07	0,09	0,02	3,84	0,24	0,68	110,35	24,60	338,24	75,40	448,59	1,46
ALBANYÀ	150	0,00	0,08	2,78	5,46	2,50	9,09	0,05	0,00	0,01	0,00	0,10	0,00	0,04	20,11	18,59	88,06	81,41	108,17	1,98
ARMENTERA	863	0,00	12,28	31,23	32,28	14,98	40,60	2,31	0,08	0,05	0,00	20,60	0,39	0,68	155,48	23,81	497,48	76,19	652,96	2,07
AVINYONET DE PUIGVENTÓS	1.509	16,47	0,08	27,68	44,08	30,89	0,33	0,05	0,00	0,09	0,00	0,10	0,00	0,04	119,81	24,98	359,87	75,02	479,68	0,87
BÀSCARA	985	0,00	0,08	29,50	30,75	15,89	0,33	0,05	0,00	0,06	0,00	0,10	0,00	0,04	76,80	16,76	381,54	83,24	458,34	1,27
BIURE	248	0,00	0,00	9,42	11,81	5,03	13,40	0,02	0,06	0,02	0,00	0,00	0,59	0,80	41,15	34,43	78,36	65,57	119,51	1,32
BOADELLA I LES ESCAULES	253	57,21	0,08	10,09	23,32	6,24	4,58	0,05	0,00	0,02	0,00	0,10	0,00	0,04	101,73	59,37	69,61	40,63	171,34	1,86
BORRASSÀ	709	0,00	0,00	20,17	21,94	10,52	10,15	0,85	0,05	0,04	0,00	2,20	0,34	0,63	66,89	24,77	203,13	75,23	270,02	1,04
CABANELLES	247	0,00	0,00	8,39	20,77	4,63	6,70	0,03	0,00	0,02	0,00	0,00	0,11	0,18	40,83	18,46	180,38	81,54	221,21	2,45
CABANES	912	0,00	0,08	14,37	18,91	12,58	0,33	0,05	0,00	0,06	0,00	0,10	0,00	0,04	46,52	16,61	233,51	83,39	280,03	0,84
CADAQUÉS	2.902	0,00	0,00	173,00	155,00	61,00	959,00	11,00	0,31	0,18	0,00	0,00	0,00	32,00	1.391,49	38,51	2.222,00	61,49	3.613,49	3,41
CANTALLOPS	326	0,00	0,08	10,32	24,14	7,36	0,33	0,05	0,00	0,02	0,00	0,10	0,00	0,04	42,44	17,36	202,10	82,64	244,54	2,06
CAPMANY	623	0,00	0,00	19,38	39,74	10,32	2,90	0,73	0,01	0,04	3,73	2,50	0,39	2,22	81,96	18,89	351,87	81,11	433,83	1,91
CASTELLÓ D'EMPÚRIES	11.885	648,26	5.026,35	375,77	745,28	232,15	1.746,78	18,26	1,13	0,75	33,72	756,12	3,30	29,78	9.617,65	52,78	8.603,49	47,22	18.221,14	4,20
CISTELLA	272	0,00	0,00	6,62	13,24	4,10	16,26	0,33	0,01	0,02	1,42	0,00	0,04	0,24	42,28	31,60	91,53	68,40	133,81	1,35
COLERA	593	0,00	0,08	15,03	40,06	8,02	130,25	0,05	0,00	0,04	0,00	0,10	0,00	0,04	193,67	31,85	414,39	68,15	608,06	2,81
DARNIUS	528	0,00	0,08	12,97	24,12	6,12	16,41	0,05	0,00	0,03	0,00	0,10	0,00	0,04	59,92	20,32	235,02	79,68	294,94	1,53
ESCALA	10.554	120,02	1.744,01	386,69	513,52	128,16	711,01	32,84	0,93	0,66	0,00	0,92	15,22	122,03	3.776,01	33,67	7.437,97	66,33	11.213,98	2,91
ESPOLLA	417	0,00	0,08	10,10	16,51	4,09	0,34	0,05	0,00	0,03	0,00	0,10	0,00	0,04	31,34	16,50	158,60	83,50	189,94	1,25
FAR D'EMPORDÀ	555	0,00	0,08	10,08	14,28	5,97	13,02	0,05	0,00	0,03	0,00	0,10	0,00	0,04	43,65	21,38	160,49	78,62	204,14	1,01
FIGUERES	44.765	294,38	52,26	1.840,92	738,24	501,24	1.071,86	36,44	3,17	2,81	3,49	658,80	26,39	45,64	5.275,64	23,53	17.148,00	76,47	22.423,64	1,37
FORTIÀ	658	0,00	1,71	19,10	26,08	16,59	14,24	0,36	0,03	0,04	0,00	4,26	0,18	0,25	82,84	27,32	220,33	72,68	303,17	1,26
GARRIGÀS	386	0,00	0,08	9,45	17,25	4,97	0,34	0,05	0,00	0,02	0,00	0,10	0,00	0,04	32,30	13,51	206,87	86,49	239,17	1,70
GARRIGUELLA	863	0,00	0,08	18,61	35,59	8,36	5,44	0,05	0,00	0,05	0,00	0,10	0,00	0,04	68,32	12,09	496,79	87,91	565,11	1,79
JONQUERA	3.094	0,00	9,60	826,70	222,92	26,48	66,26	9,08	0,21	0,19	0,00	0,00	0,00	9,13	1.170,57	21,52	4.268,28	78,48	5.438,85	4,82
LLADÓ	713	0,00	0,00	14,15	21,23	11,46	18,35	0,00	0,02	0,04	0,39	1,95	0,07	0,20	67,86	23,67	218,83	76,33	286,69	1,10
LLANÇÀ	5.140	0,00	0,00	112,71	258,05	51,20	1.122,40	12,90	0,03	0,32	0,00	736,94	0,01	36,41	2.330,97	38,50	3.723,46	61,50	6.054,43	3,23
LLERS	1.193	319,04	5,12	38,46	66,46	21,55	28,90	0,26	0,00	0,07	0,90	28,70	0,17	0,00	509,63	39,53	779,61	60,47	1.289,24	2,96
MAÇANET DE CABRENYS	735	0,00	0,08	15,55	52,39	5,40	0,34	0,05	0,00	0,05	0,00	0,10	0,00	0,04	74,00	16,28	380,41	83,72	454,41	1,69
MASARAC	296	0,00	0,08	7,23	6,23	4,90	5,74	0,05	0,00	0,02	0,00	0,10	0,00	0,04	24,39	18,86	104,90	81,14	129,29	1,20
MOLLET DE PERELADA	178	0,00	0,08	5,42	22,27	2,82	0,34	0,05	0,00	0,01	0,00	0,10	0,00	0,04	31,13	29,60	74,04	70,40	105,17	1,62
NAVATA	1.227	52,23	0,00	54,04	62,90	30,85	38,39	0,27	0,09	0,08	0,00	0,00	0,00	0,82	239,67	43,13	316,00	56,87	555,67	1,24
ORDIS	379	0,00	0,00	12,41	12,51	6,32	0,00	0,00	0,00	0,02	0,00	0,00	0,00	0,00	31,26	21,80	112,11	78,20	143,37	1,04
PALAU DE SANTA EULÀLIA	104	0,00	0,08	3,23	6,83	1,71	0,34	0,05	0,00	0,01	0,00	0,10	0,00	0,04	12,39	30,84	27,79	69,16	40,18	1,06
PALAU-SAVERDERA	1.488	0,00	18,32	31,73	59,29	15,04	222,33	0,02	1,11	0,09	3,55	106,50	0,80	1,41	459,19	40,73	668,25	59,27	1.127,44	2,08
PAU	589	0,00	95,14	16,23	29,99	10,50	9,34	0,02	0,04	0,04	0,68	0,00	0,49	0,49	162,96	45,01	199,08	54,99	362,04	1,68
PEDRET I MARZÀ	175	0,00	0,08	5,24	7,09	3,40	0,34	0,05	1,64	0,01	0,00	0,10	0,00	0,04	17,99	19,78	72,94	80,22	90,93	1,42
PERALADA	1.846	0,00	28,54	41,04	76,28	22,06	68,83	2,58	0,09	0,12	0,00	0,00	1,00	0,52	241,06	17,32	1.150,70	82,68	1.391,76	2,07
PONT DE MOLINS	509	0,00	0,08	19,38	30,00	10,19	0,34	0,05	0,00	0,03	0,00	0,10	0,00	0,04	60,21	16,67	300,99	83,33	361,20	1,94
PONTÓS	233	0,00	0,08	4,92	10,78	3,95	2,43	0,05	0,00	0,01	0,00	0,10	0,00	0,04	22,36	13,06	148,81	86,94	171,17	2,01
PORT DE LA SELVA	1.009	0,00	0,08	37,37	93,50	15,22	164,67	0,05	0,00	0,06	0,00	0,10	0,00	0,04	311,09	19,82	1.258,41	80,18	1.569,50	4,26
PORTBOU	1.290	0,00	0,08	47,61	57,70	15,21	54,32	0,05	0,00	0,08	0,00	0,10	0,00	0,04	175,19	19,54	721,31	80,46	896,50	1,90
RABÓS	196	0,00	0,08	5,38	8,34	3,97	0,34	0,05	0,00	0,01	0,00	0,10	0,00	0,04	18,31	19,49	75,64	80,51	93,95	1,31
RIUMORS	247	0,00	0,73	7,15	8,59	8,20	8,76	0,15	0,01	0,02	0,00	1,82	0,08	0,11	35,62	29,61	84,66	70,39	120,28	1,33
ROSES	19.731	270,30	2.302,55	923,36	990,51	364,06	1.967,28	6,32	1,41	1,24	43,45	2.899,81	1,43	21,20	9.792,92	41,40	13.859,61	58,60	23.652,53	3,28
SANT CLIMENT SESCEBES	545	0,00	0,08	22,76	20,86	6,97	0,34	0,05	0,00	0,03	0,00	0,10	0,00	0,04	51,23	25,64	148,59	74,36	199,82	1,00
SANT LLORENÇ DE LA MUGA	227	0,00	0,00	9,86	17,76	5,61	23,58	0,01	0,05	0,01	0,00	0,00	0,17	0,04	57,09	33,56	113,01	66,44	170,10	2,05
SANT MIQUEL DE FLUVIÀ	764	0,00	0,00	20,22	21,51	15,94	23,59	1,55	0,07	0,05	2,39	15,59	0,46	0,49	101,86	24,26	318,08	75,74	419,94	1,51
SANT MORI	193	0,00	0,08	4,55	5,72	3,18	0,34	0,05	0,00	0,01	0,00	0,10	0,00	0,04	14,07	21,04	52,81	78,96	66,88	0,95
SANT PERE PESCADOR	2.108	0,00	0,08	91,71	237,82	47,84	0,34	0,05	0,00	0,13	0,00	0,10	0,00	0,04	378,11	12,92	2.548,85	87,08	2.926,96	3,80
SANTA LLOGAIA D'ÀLGUEMA	342	0,00	0,08	3,26	6,11	3,45	0,34	0,05	0,00	0,02	0,00	0,10	0,00	0,04	13,45	11,37	104,80	88,63	118,25	0,95

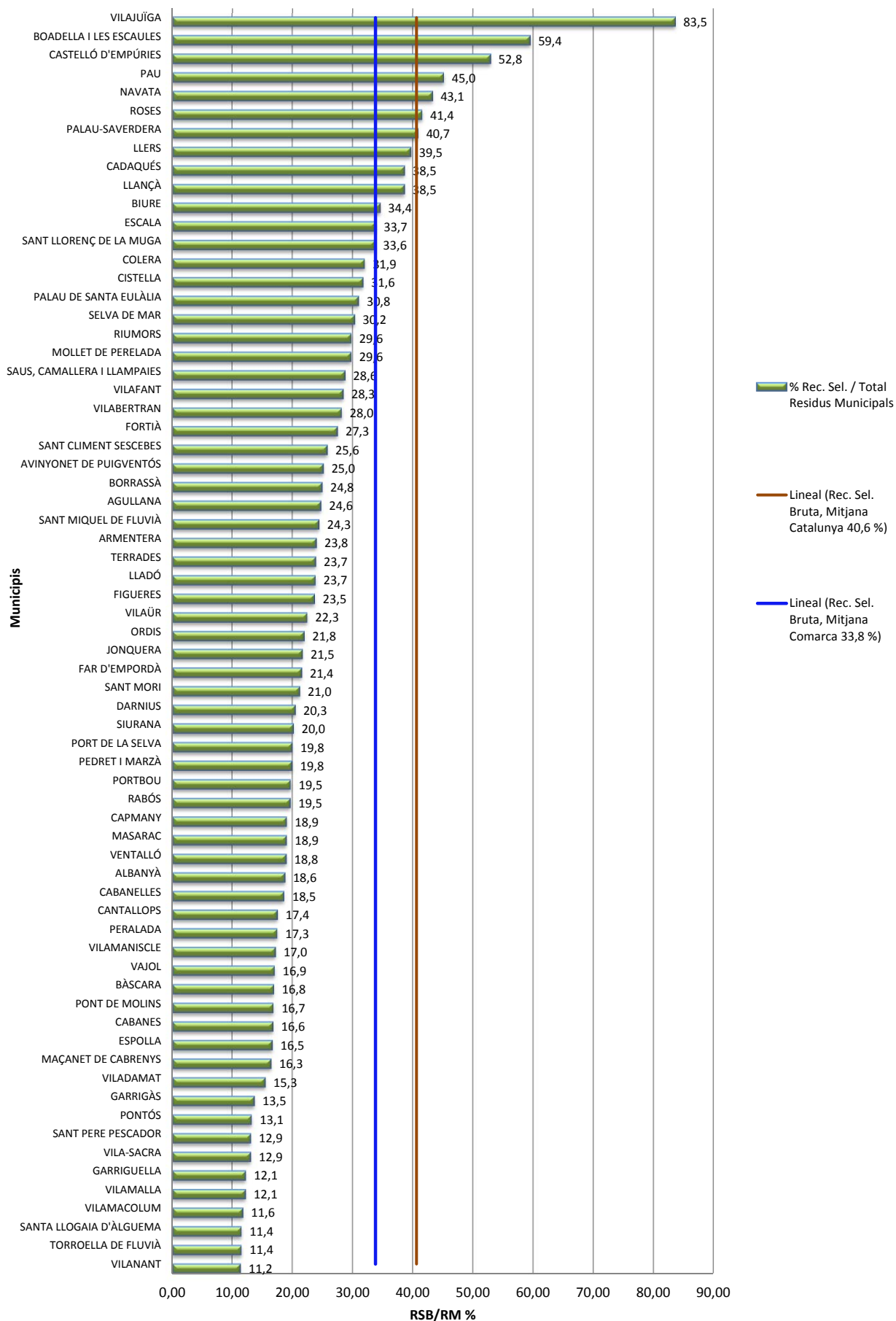
Comarca: Alt Empordà

Recollida Selectiva Bruta																Fracció Resta		Generació total		
Municipi	Hab. (2011)	RESIDUS BIODEGRADABLES			VIDRE (total)	ENVASOS (total)	VOLUM. + FUSTA (total)	RAEE (total)	PILES (total)	MEDICAMENTS (total)	TÈXTIL (total)	RUNA (total)	RESIDUS ESPECIALS en petites quantitats	Altres Residus DEIXALLERIES (total)	Total RS	% Rec. Sel. / Total Residus Municipals	Total Fracció Resta	%FR / RM	Total RM	Kg / hab/ dia
		MATÈRIA ORGÀNICA (total)	PODA (total)	PAPER I CARTRÓ (total)																
SAUS, CAMALLERA I LLAMPAIES	780	0,00	0,00	31,88	39,78	15,52	53,17	0,02	0,15	0,05	0,00	0,00	0,35	1,08	142,00	28,60	354,58	71,40	496,58	1,74
SELVA DE MAR	209	0,00	0,08	7,09	16,57	0,01	28,24	0,05	0,00	0,01	0,00	0,10	0,00	0,04	52,19	30,18	120,73	69,82	172,92	2,27
SIURANA	181	0,00	0,00	4,91	7,01	2,39	0,00	0,00	0,00	0,01	0,00	0,00	0,06	0,30	14,68	20,01	58,69	79,99	73,37	1,11
TERRADES	311	0,00	0,08	9,35	10,78	4,64	17,75	0,05	0,00	0,02	0,00	0,10	0,00	0,04	42,81	23,69	137,87	76,31	180,68	1,59
TORROELLA DE FLUVIÀ	699	0,00	0,08	12,33	20,07	8,11	0,34	0,05	0,00	0,04	0,00	0,10	0,00	0,04	41,16	11,37	320,72	88,63	361,88	1,42
VAJOL	101	0,00	0,08	2,40	4,20	0,01	2,96	0,05	0,00	0,01	0,00	0,10	0,00	0,04	9,85	16,88	48,52	83,12	58,37	1,58
VENTALLÓ	800	0,00	0,08	31,67	37,64	16,84	0,34	0,05	0,00	0,05	0,00	0,10	0,00	0,04	86,81	18,80	374,90	81,20	461,71	1,58
VILABERTRAN	902	0,00	0,00	21,63	19,42	11,81	29,88	0,58	0,05	0,06	1,89	12,80	0,17	0,95	99,24	28,03	254,80	71,97	354,04	1,08
VILADAMAT	458	0,00	0,08	11,79	17,94	8,99	0,34	0,05	0,00	0,03	0,00	0,10	0,00	0,04	39,36	15,32	217,61	84,68	256,97	1,54
VILAFANT	5.465	0,00	125,18	138,80	121,93	77,06	85,70	12,94	0,15	0,34	16,12	180,52	1,50	14,86	775,10	28,29	1.964,49	71,71	2.739,59	1,37
VILAJUÏGA	1.166	159,19	10,00	47,00	40,00	38,00	19,00	0,73	0,15	0,07	3,00	0,00	0,97	1,29	319,40	83,53	63,00	16,47	382,40	0,90
VILAMACOLUM	299	0,00	0,08	7,04	6,35	3,72	0,34	0,05	0,00	0,02	0,00	0,10	0,00	0,04	17,74	11,61	135,07	88,39	152,81	1,40
VILAMALLA	1.115	0,00	1,22	25,12	37,90	36,11	34,03	3,03	0,09	0,07	0,00	8,82	0,27	2,43	149,09	12,06	1.086,65	87,94	1.235,74	3,04
VILAMANISCLE	171	0,00	0,08	6,22	10,28	3,69	0,34	0,05	0,00	0,01	0,00	0,10	0,00	0,04	20,81	17,02	101,47	82,98	122,28	1,96
VILANANT	373	0,00	0,08	6,38	10,45	4,27	0,34	0,05	0,00	0,02	0,00	0,10	0,00	0,04	21,73	11,20	172,29	88,80	194,02	1,43
VILA-SACRA	656	0,00	0,00	15,74	14,98	10,34	0,00	0,00	0,00	0,04	0,00	0,00	0,00	0,00	41,10	12,91	277,27	87,09	318,37	1,33
VILAÛR	149	0,00	0,08	4,04	7,96	2,30	0,34	0,05	0,00	0,01	0,00	0,10	0,00	0,04	14,92	22,30	51,99	77,70	66,91	1,23
TOTAL COMARCA	140.428	1.937,10	9.467,77	5.844,51	5.472,48	2.071,06	8.898,97	156,31	10,21	8,81	114,75	5.446,29	55,19	328,30	39.811,75	33,81	77.952,25	66,19	117.764,00	2,30
RS TOTAL/RM %		1,64	8,04	4,96	4,65	1,76	7,56	0,13	0,01	0,01	0,10	4,62	0,05	0,28	33,81		66,19		100,00	
Total de residus municipals a Catalunya																				
Total Catalunya	7.539.618	411.757,35	105.625,00	408.531,21	180.709,60	137.038,87	185.840,09	24.897,72	598,55	715,32	10.216,63	136.206,70	1.956,91	39.603,84	1.643.697,79	40,62	2.402.740,96	59,38	4.046.438,75	1,47
RS TOTAL/RM %		10,18	2,61	10,10	4,47	3,39	4,59	0,62	0,01	0,02	0,25	3,37	0,05	0,98	40,62		59,38		100,00	

Totes les dades són en tones

Tancament de dades: 19.07.2012

Recollida selectiva a la comarca de l'Alt Empordà, 2011



Els ratis es basen en les dades de la recollida selectiva bruta i a la recollida de la fracció resta facilitades pels ens locals responsables de les recollides de residus.

L'Agència de Residus de Catalunya continua treballant per a millorar la validesa de les dades.

DADES DE LA GENERACIÓ I GESTIÓ DE RESIDUS MUNICIPALS, ANY 2011

Comarca: Alt Penedès

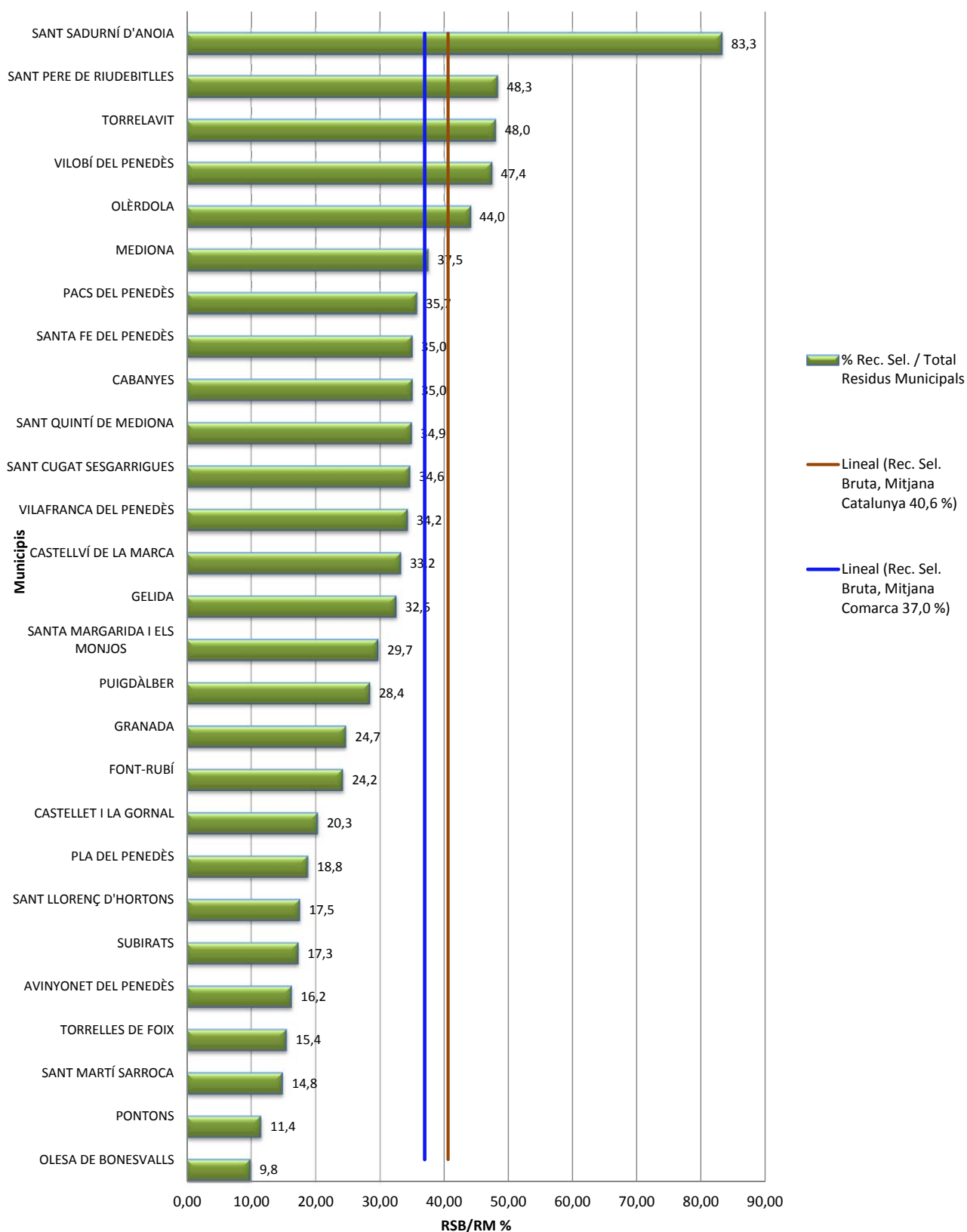
Municipi	Hab. (2011)	Recollida Selectiva Bruta															Fracció Resta		Generació total	
		RESIDUS BIODEGRADABLES			VIDRE (total)	ENVASOS (total)	VOLUM. + FUSTA (total)	RAEE (total)	PILES (total)	MEDICAMENTS (total)	TÈXTEL (total)	RUNA (total)	RESIDUS ESPECIALS en petites quantitats	Altres Residus DEIXALLERIES (total)	Total RS	% Rec. Sel. / Total Residus Municipals	Total Fracció Resta	%FR / RM	Total RM	Kg / hab/ dia
		BIORESIDUS		PAPER I CARTRÓ (total)																
		MATÈRIA ORGÀNICA (total)	PODA (total)																	
AVINYONET DEL PENEDÈS	1.710	15,40	0,00	27,83	62,70	16,05	12,00	0,00	0,00	0,17	0,00	0,00	0,17	0,51	134,83	16,21	697,00	83,79	831,83	1,33
CABANYES	927	55,08	0,40	0,20	35,01	23,23	5,01	0,03	0,00	0,08	0,00	2,48	0,01	0,06	121,59	34,98	226,00	65,02	347,59	1,03
CASTELLET I LA GORNAL	2.223	0,00	0,00	67,51	76,60	44,34	71,80	0,00	0,00	0,19	0,00	0,00	0,00	0,53	260,97	20,26	1.027,00	79,74	1.287,97	1,59
CASTELLVÍ DE LA MARCA	1.649	100,26	0,00	36,26	71,40	31,50	7,80	0,00	0,03	0,14	0,00	0,00	0,00	1,01	248,40	33,19	500,00	66,81	748,40	1,24
FONT-RUBÍ	1.466	56,20	14,94	29,74	58,10	24,56	31,11	0,00	0,00	0,12	0,00	0,00	0,00	0,00	214,77	24,16	674,00	75,84	888,77	1,66
GELIDA	7.085	293,04	57,00	172,00	159,50	101,49	203,00	0,00	0,51	0,60	0,00	0,00	0,00	0,00	987,14	32,46	2.054,00	67,54	3.041,14	1,18
GRANADA	1.995	43,24	2,41	25,48	62,45	22,39	21,35	0,20	0,02	0,17	0,00	14,88	0,07	0,38	193,04	24,65	590,00	75,35	783,04	1,08
MEDIONA	2.347	103,98	46,60	6,26	33,12	2,96	442,62	0,00	0,11	0,20	0,00	0,00	0,00	0,00	635,85	37,49	1.060,00	62,51	1.695,85	1,98
OLÉRDOLA	3.584	219,79	36,67	73,38	108,01	75,93	528,51	3,10	0,38	0,30	0,00	226,11	1,32	6,71	1.280,21	44,04	1.627,00	55,96	2.907,21	2,22
OLESA DE BONESVALLS	1.762	0,00	0,00	0,00	50,70	21,00	13,20	0,00	0,00	0,15	0,00	0,00	0,00	0,00	85,05	9,79	784,00	90,21	869,05	1,35
PACS DEL PENEDÈS	872	59,12	0,64	18,27	58,63	18,52	18,88	0,05	0,00	0,07	0,00	3,92	0,02	0,10	178,22	35,70	321,00	64,30	499,22	1,57
PLA DEL PENEDÈS	1.145	0,00	0,32	23,03	45,76	23,60	10,84	0,03	0,00	0,10	0,00	1,96	0,01	0,05	105,70	18,75	458,00	81,25	563,70	1,35
PONTONS	572	0,00	0,00	7,63	14,30	3,73	0,00	0,00	0,00	0,05	0,00	0,00	0,00	0,00	25,71	11,44	199,00	88,56	224,71	1,08
PUIGDÀLBER	525	21,39	0,00	6,25	30,30	11,67	6,40	0,00	0,00	0,04	0,00	0,00	0,00	0,00	76,05	28,37	192,00	71,63	268,05	1,40
SANT CUGAT SESGARRIGUES	992	69,07	0,00	17,02	40,50	16,07	3,00	0,00	0,00	0,08	0,00	0,00	0,21	0,64	146,59	34,61	277,00	65,39	423,59	1,17
SANT LLORENÇ D'HORTONS	2.492	0,00	0,00	72,45	65,10	52,32	20,00	0,00	0,00	0,21	0,00	0,00	0,00	2,00	212,08	17,50	1.000,00	82,50	1.212,08	1,33
SANT MARTÍ SARROCA	3.197	0,00	0,00	69,29	94,10	38,93	35,70	0,00	0,00	0,27	0,00	0,00	0,00	0,00	238,29	14,82	1.370,00	85,18	1.608,29	1,38
SANT PERE DE RIUDEBITLLES	2.382	147,24	9,33	112,02	98,33	47,62	81,21	0,70	0,24	0,20	0,00	107,42	0,00	2,15	606,46	48,31	649,00	51,69	1.255,46	1,44
SANT QUINTÍ DE MEDIONA	2.147	46,66	4,73	95,05	65,57	38,04	41,13	0,36	0,12	0,18	0,00	54,40	0,00	1,09	347,33	34,86	649,00	65,14	996,33	1,27
SANT SADURNÍ D'ANOIA	12.345	1.735,48	99,96	448,65	451,80	466,32	670,73	0,52	18,41	1,05	0,00	976,70	0,00	27,66	4.897,28	83,30	982,00	16,70	5.879,28	1,30
SANTA FE DEL PENEDÈS	408	18,65	0,53	5,55	20,17	5,24	4,56	0,04	0,00	0,03	0,00	3,26	0,01	0,08	58,12	34,99	108,00	65,01	166,12	1,12
SANTA MARGARIDA I ELS MONJOS	7.030	410,61	0,00	136,83	185,40	88,66	41,00	0,00	1,04	0,60	0,00	0,00	0,00	8,86	873,00	29,66	2.070,00	70,34	2.943,00	1,15
SUBIRATS	3.075	0,00	42,50	64,72	111,10	44,70	39,84	4,16	0,19	0,26	0,00	0,00	0,74	2,90	311,11	17,26	1.491,26	82,74	1.802,37	1,61
TORRELAVIT	1.398	89,22	0,00	34,26	49,80	43,00	45,66	4,00	0,10	0,12	0,00	0,00	1,20	5,62	272,98	47,98	296,00	52,02	568,98	1,12
TORRELLES DE FOIX	2.454	90,32	0,00	14,37	51,20	28,57	0,00	0,00	0,00	0,21	0,00	0,00	0,00	0,00	184,67	15,42	1.013,00	84,58	1.197,67	1,34
VILAFRANCA DEL PENEDÈS	38.785	1.832,52	170,75	965,55	942,21	524,65	1.418,76	14,44	2,75	3,30	0,00	1.052,85	4,74	27,03	6.959,55	34,24	13.366,90	65,76	20.326,45	1,44
VILOBÍ DEL PENEDÈS	1.103	75,72	35,50	31,16	55,30	19,79	73,93	0,00	0,00	0,09	0,00	0,00	0,00	0,00	291,49	47,36	324,00	52,64	615,49	1,53
TOTAL COMARCA	105.670	5.482,99	522,28	2.560,76	3.097,16	1.834,88	3.848,04	27,63	23,90	8,98	0,00	2.443,98	8,50	87,38	19.946,48	36,97	34.005,16	63,35	53.951,64	1,40
RS TOTAL/RM %		10,16	0,97	4,75	5,74	3,40	7,13	0,05	0,04	0,02	0,00	4,53	0,02	0,16	36,97		63,03		100,00	
Total de residus municipals a Catalunya																				
Total Catalunya	7.539.618	411.757,35	105.625,00	408.531,21	180.709,60	137.038,87	185.840,09	24.897,72	598,55	715,32	10.216,63	136.206,70	1.956,91	39.603,84	1.643.697,79	40,62	2.402.740,96	59,38	4.046.438,75	1,47
RS TOTAL/RM %		10,18	2,61	10,10	4,47	3,39	4,59	0,62	0,01	0,02	0,25	3,37	0,05	0,98	40,62		59,38		100,00	

Totes les dades són en tones

Tancament de dades:

19.07.2012

Recollida selectiva a la comarca de l'Alt Penedès, 2011



Els ratis es basen en les dades de la recollida selectiva bruta i a la recollida de la fracció resta facilitades pels ens locals responsables de les recollides de residus.

L'Agència de Residus de Catalunya continua treballant per a millorar la validesa de les dades.

DADES DE LA GENERACIÓ I GESTIÓ DE RESIDUS MUNICIPALS, ANY 2011

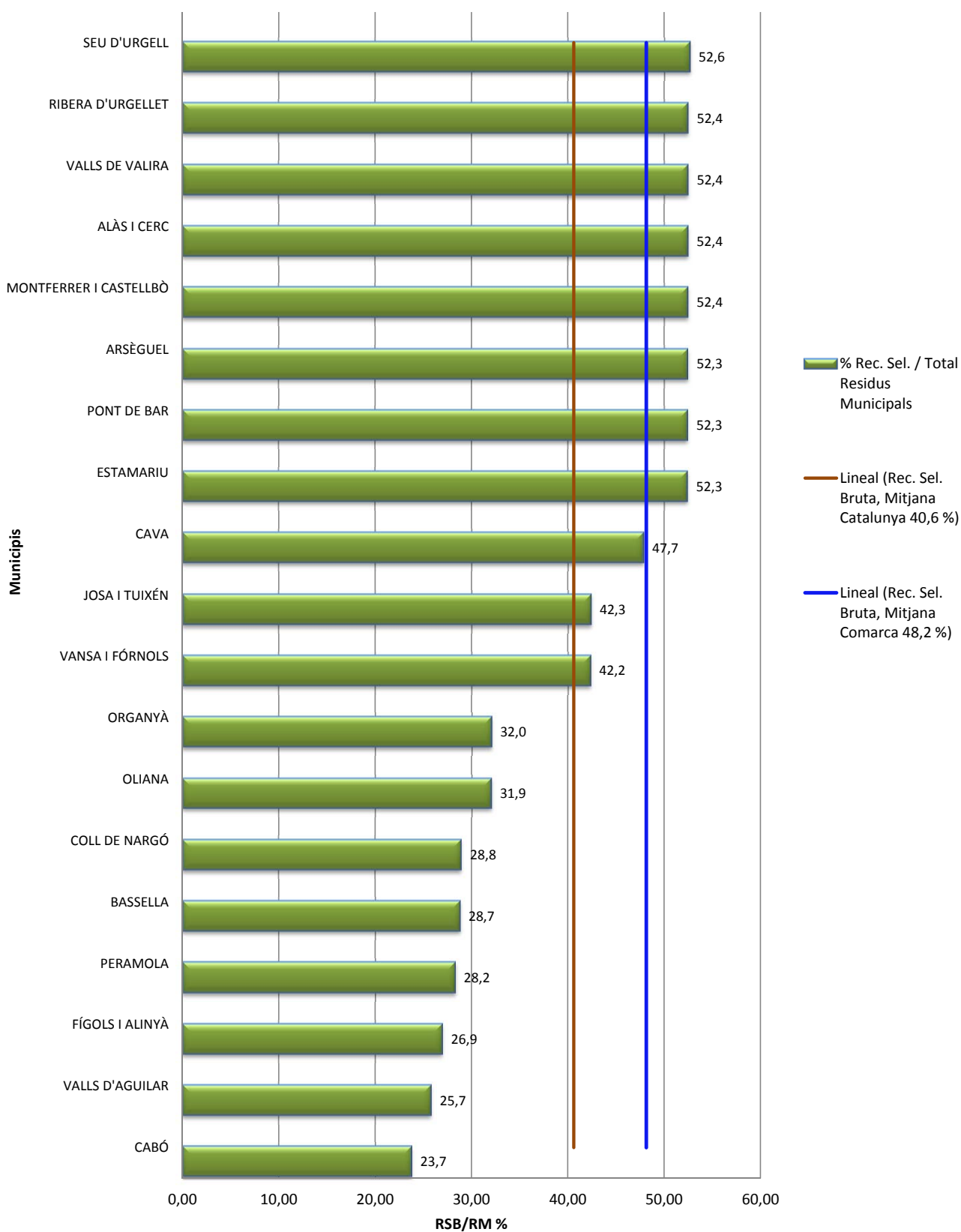
Comarca: Alt Urgell

Municipi	Hab. (2011)	Recollida Selectiva Bruta															Fracció Resta		Generació total	
		RESIDUS BIODEGRADABLES			VIDRE (total)	ENVASOS (total)	VOLUM. + FUSTA (total)	RAEE (total)	PILES (total)	MEDICAMENTS (total)	TÈXTIL (total)	RUNA (total)	RESIDUS ESPECIALS en petites quantitats	Altres Residus DEIXALLERIES (total)	Total RS	% Rec. Sel. / Total Residus Municipals	Total Fracció Resta	%FR / RM	Total RM	Kg / hab / dia
		BIORESIDUS		PAPER I CARTRÓ (total)																
MATÈRIA ORGÀNIC A (total)	PODA (total)																			
ALÀS I CERC	366	29,47	3,98	18,16	11,50	9,17	7,14	2,39	0,04	0,03	0,19	3,35	0,81	2,10	88,33	52,37	80,34	47,63	168,67	1,26
ARSÈGUEL	100	8,06	1,08	4,96	3,14	2,51	1,94	0,65	0,01	0,01	0,05	0,91	0,22	0,57	24,11	52,34	21,95	47,66	46,06	1,26
BASSELLA	255	7,77	0,00	14,42	6,13	5,67	0,00	0,00	0,00	0,02	0,00	0,00	0,00	0,00	34,01	28,68	84,59	71,32	118,60	1,27
CABÓ	94	0,00	0,00	6,11	2,61	2,40	0,00	0,00	0,00	0,01	0,00	0,00	0,00	0,00	11,13	23,67	35,89	76,33	47,02	1,37
CAVA	61	2,47	0,65	3,03	1,91	1,53	1,17	0,39	0,01	0,01	0,03	0,55	0,13	0,35	12,23	47,74	13,39	52,26	25,62	1,15
COLL DE NARGÓ	607	15,53	0,00	27,97	11,90	10,99	0,00	0,00	0,00	0,06	0,00	0,00	0,00	0,00	66,45	28,83	164,07	71,17	230,52	1,04
ESTAMARIU	123	9,89	1,33	6,10	3,87	3,08	2,38	0,80	0,01	0,01	0,06	1,12	0,27	0,70	29,62	52,31	27,00	47,69	56,62	1,26
FÍGOLS I ALINYÀ	282	4,66	0,00	13,97	5,95	5,48	0,00	0,00	0,00	0,03	0,00	0,00	0,00	0,00	30,09	26,87	81,91	73,13	112,00	1,09
JOSA I TUIXÈN	136	0,00	1,48	6,75	4,28	3,41	2,65	0,88	0,02	0,01	0,07	1,24	0,30	0,78	21,87	42,29	29,85	57,71	51,72	1,04
MONTFERRER I CASTELLBÒ	1.083	87,18	11,75	53,74	34,04	27,15	21,10	7,04	0,13	0,10	0,57	9,91	2,40	6,20	261,31	52,36	237,73	47,64	499,04	1,26
OLIANA	1.942	77,67	0,00	83,44	35,52	32,80	0,00	0,00	0,06	0,18	0,00	0,00	0,00	0,00	229,67	31,93	489,52	68,07	719,19	1,01
ORGANYÀ	929	38,84	0,00	41,54	17,69	16,31	0,00	0,00	0,00	0,09	0,00	0,00	0,00	0,00	114,47	31,96	243,67	68,04	358,14	1,06
PERAMOLA	384	7,77	0,00	16,17	6,89	6,35	0,00	0,00	0,00	0,04	0,00	0,00	0,00	0,00	37,22	28,18	94,85	71,82	132,07	0,94
PONT DE BAR	190	15,28	2,06	9,43	5,97	4,76	3,69	1,23	0,02	0,02	0,10	1,73	0,42	1,08	45,79	52,33	41,71	47,67	87,50	1,26
RIBERA D'URGELLET	975	78,48	10,60	48,38	30,65	24,44	19,01	6,35	0,12	0,09	0,52	8,93	2,17	5,59	235,33	52,37	214,02	47,63	449,35	1,26
SEU D'URGELL	13.009	1.070,58	141,27	645,57	408,95	326,08	253,62	84,66	3,59	1,22	6,88	119,07	28,90	74,57	3.164,96	52,57	2.855,60	47,43	6.020,56	1,27
VALLS D'AGUILAR	305	3,11	0,00	14,88	6,33	5,84	0,00	0,00	0,00	0,03	0,00	0,00	0,00	0,00	30,19	25,70	87,29	74,30	117,48	1,06
VALLS DE VALIRA	953	76,72	10,35	47,29	29,96	23,89	18,58	6,20	0,12	0,09	0,50	8,73	2,12	5,46	230,01	52,37	209,19	47,63	439,20	1,26
VANSA I FÓRNOLS	214	0,00	2,32	10,62	6,72	5,36	4,16	1,39	0,03	0,02	0,11	1,95	0,47	1,22	34,37	42,25	46,98	57,75	81,35	1,04
TOTAL COMARCA	22.008	1.533,48	186,87	1.072,53	634,01	517,22	335,44	111,98	4,16	2,07	9,08	157,49	38,21	98,62	4.701,16	48,16	5.059,55	51,84	9.760,71	1,22
RS TOTAL/RM %		15,71	1,91	10,99	6,50	5,30	3,44	1,15	0,04	0,02	0,09	1,61	0,39	1,01	48,16		51,84		100,00	
Total de residus municipals a Catalunya																				
Total Catalunya	7.539.618	411.757,35	105.625,00	408.531,21	180.709,60	137.038,87	185.840,09	24.897,72	598,55	715,32	10.216,63	136.206,70	1.956,91	39.603,84	1.643.697,79	40,62	2.402.740,96	59,38	4.046.438,75	1,47
RS TOTAL/RM %		10,18	2,61	10,10	4,47	3,39	4,59	0,62	0,01	0,02	0,25	3,37	0,05	0,98	40,62		59,38		100,00	

Totes les dades són en tones

Tancament de dades: 19.07.2012

Recollida selectiva a la comarca de l'Alt Urgell, 2011



Els ratis es basen en les dades de la recollida selectiva bruta i a la recollida de la fracció resta facilitades pels ens locals responsables de les recollides de residus.

L'Agència de Residus de Catalunya continua treballant per a millorar la validesa de les dades.

DADES DE LA GENERACIÓ I GESTIÓ DE RESIDUS MUNICIPALS, ANY 2011

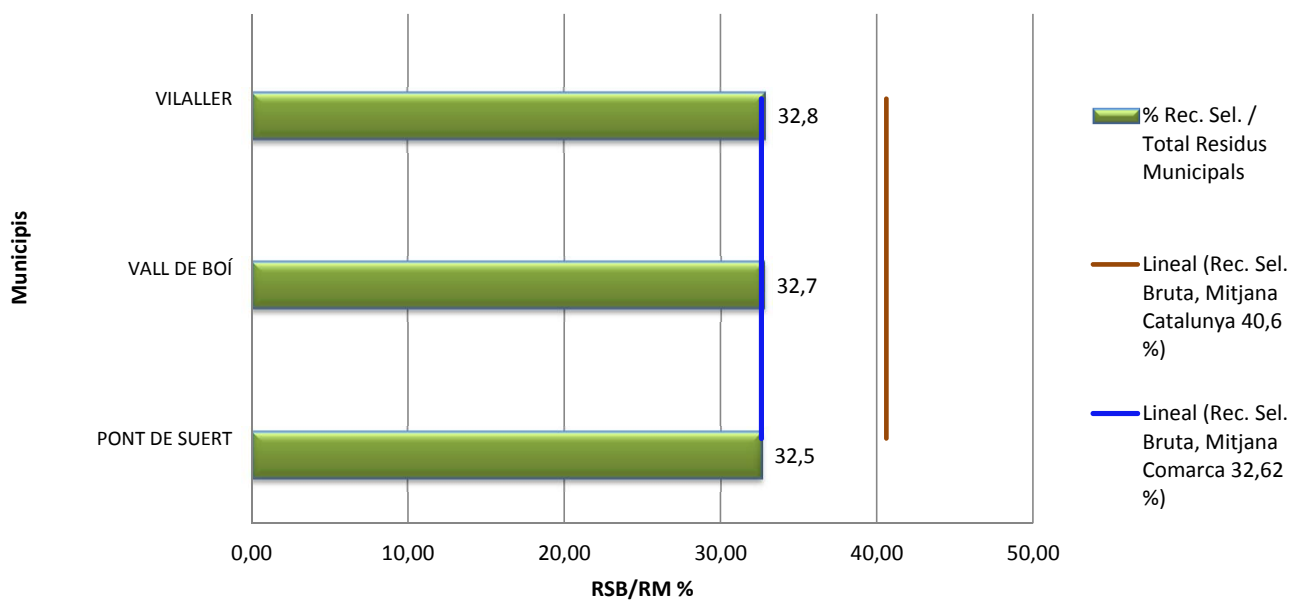
Comarca: Alta Ribagorça

Municipi	Hab. (2011)	Recollida Selectiva Bruta														Fracció Resta		Generació total			
		RESIDUS BIODEGRADABLES				VIDRE (total)	ENVASOS (total)	VOLUM. + FUSTA (total)	RAEE (total)	PILES (total)	MEDICAMENTS (total)	TÈXTIL (total)	RUNA (total)	RESIDUS ESPECIALS en petites quantitats	Altres Residus DEIXALLE RIES (total)	Total RS	% Rec. Sel. / Total Residus Municipals	Total Fracció Resta	%FR / RM	Total RM	Kg / hab/ dia
		BIORESIDUS		PAPER I CARTRÓ (total)																	
MATÈRIA ORGÀNICA (total)	PODA (total)																				
PONT DE SUERT	2.517	59,34	0,00	104,48	71,58	41,24	93,30	13,07	0,34	0,00	0,51	0,00	3,90	29,33	417,09	32,55	864,39	67,45	1.281,48	1,39	
VALL DE BOÍ	1.076	25,15	0,00	44,67	30,61	17,63	39,89	5,59	0,00	0,00	0,22	0,00	1,67	12,54	177,97	32,70	366,27	67,30	544,24	1,39	
VILALLER	691	16,09	0,00	28,68	19,65	11,32	25,61	3,59	0,00	0,00	0,14	0,00	1,07	8,05	114,20	32,76	234,41	67,24	348,61	1,38	
TOTAL COMARCA	4.284	100,58	0,00	177,83	121,84	70,19	158,80	22,25	0,34	0,00	0,87	0,00	6,64	49,92	709,26	32,62	1.465,07	67,38	2.174,33	1,39	
RS TOTAL/RM %		4,63	0,00	8,18	5,60	3,23	7,30	1,02	0,02	0,00	0,04	0,00	0,31	2,30	32,62		67,38		100,00		
Total de residus municipals a Catalunya																					
Total Catalunya	7.539.618	411.757,35	105.625,00	408.531,21	180.709,60	137.038,87	185.840,09	24.897,72	598,55	715,32	10.216,63	136.206,70	1.956,91	39.603,84	1.643.697,79	40,62	2.402.740,96	59,38	4.046.438,75	1,47	
RS TOTAL/RM %		10,18	2,61	10,10	4,47	3,39	4,59	0,62	0,01	0,02	0,25	3,37	0,05	0,98	40,62		59,38		100,00		

Totes les dades són en tones

Tancament de dades 19.07.2012

Recollida selectiva a la comarca de l'Alta Ribagorça, 2011



Els ratis es basen en les dades de la recollida selectiva bruta i a la recollida de la fracció resta facilitades pels ens locals responsables de les recollides de residus.

L'Agència de Residus de Catalunya continua treballant per a millorar la validesa de les dades.

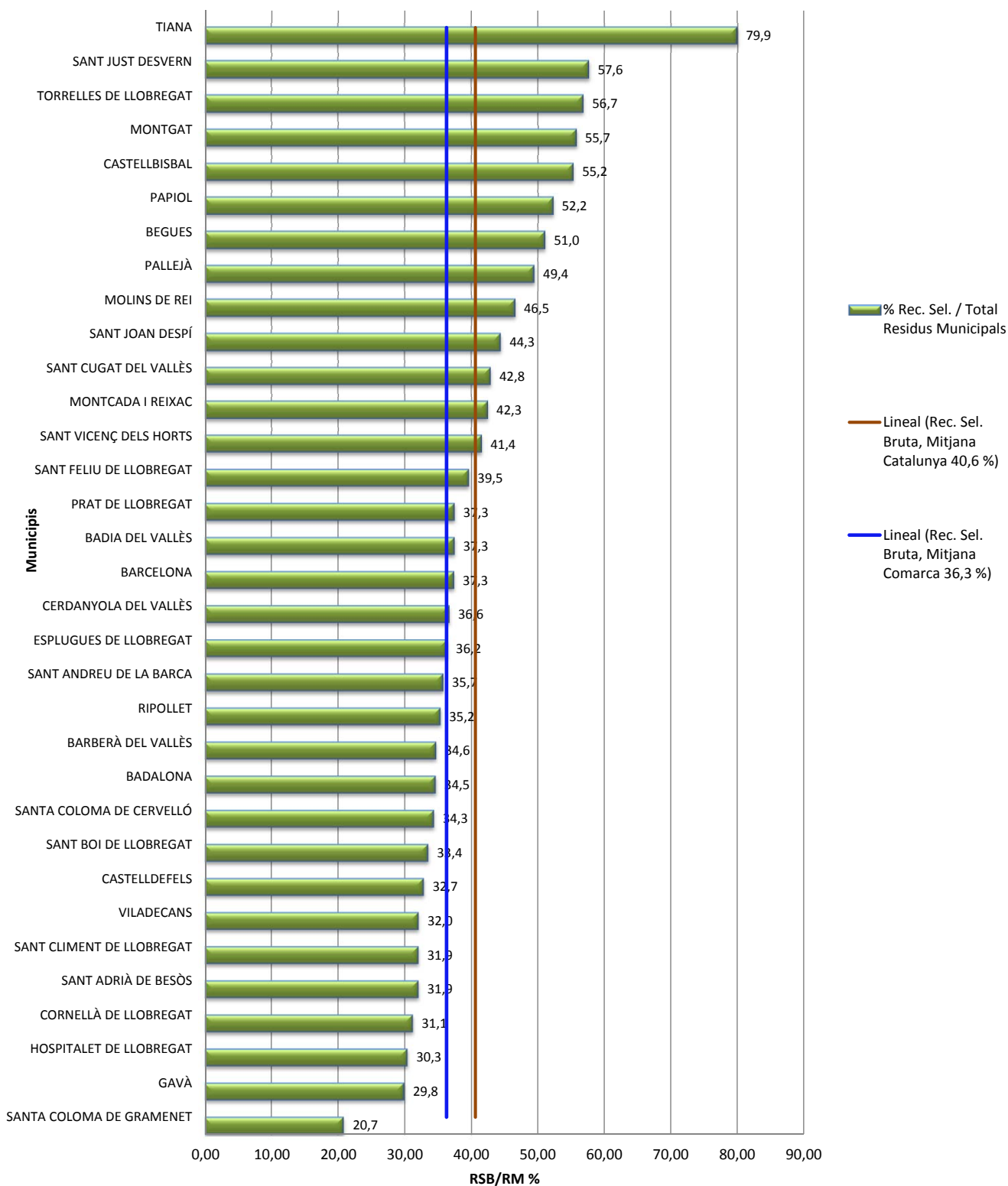
DADES DE LA GENERACIÓ I GESTIÓ DE RESIDUS MUNICIPALS, ANY 2011
Comarca: Àrea Metropolitana de Barcelona (AMB)

Municipi	Hab. (2011)	Recollida Selectiva Bruta														Fracció Resta		Generació total			
		RESIDUS BIODEGRADABLES				VIDRE (total)	ENVASOS (total)	VOLUM. + FUSTA (total)	RAEE (total)	PILES (total)	MEDICAMENTS (total)	TÈXTIL (total)	RUNA (total)	RESIDUS ESPECIALS en petites quantitats	Altres Residus DEIXALLE RIES (total)	Total RS	% Rec. Sel. / Total Residus Municipals	Total Fracció Resta	%FR / RM	Total RM	Kg / hab/ dia
		MATERIA ORGÀNICA (total)	PODA (total)	PAPER I CARTRÓ (total)	BIORESIDUS																
BADALONA	219.786	6.381,95	329,58	3.631,64	2.786,81	2.240,64	5.705,14	100,31	6,60	26,06	233,90	7.746,36	4,19	4.847,84	34.041,02	34,52	64.562,06	65,48	98.603,08	1,23	
BADIA DEL VALLÈS	13.643	569,56	437,08	141,44	109,78	93,26	269,17	4,84	0,40	1,09	32,47	444,43	2,66	121,36	2.227,54	37,34	3.737,40	62,66	5.964,94	1,20	
BARBERÀ DEL VALLÈS	32.033	1.012,54	424,51	551,43	402,57	328,88	639,39	48,87	1,88	2,56	7,43	1.179,84	5,36	380,26	4.985,52	34,58	9.431,00	65,42	14.416,52	1,23	
BARCELONA	1.615.448	123.927,05	9.856,21	67.225,94	32.876,96	20.582,74	29.157,77	1.240,03	150,71	191,49	2.260,75	6.987,94	154,93	3.295,47	297.907,99	37,28	501.098,28	62,72	799.006,27	1,36	
BEGUES	6.426	188,28	819,98	178,93	141,41	77,58	161,26	10,05	0,67	0,65	36,14	591,95	0,00	183,13	2.390,03	51,01	2.295,64	48,99	4.685,67	2,00	
CASTELLBISBAL	12.267	1.001,29	317,44	389,35	264,28	270,32	258,00	42,75	1,21	0,98	61,84	350,98	13,86	231,32	3.203,62	55,24	2.595,44	44,76	5.799,06	1,30	
CASTELLDEFELS	63.139	654,78	4.642,87	1.190,89	1.333,82	727,60	1.051,18	11,24	1,51	6,38	83,45	2.401,90	35,04	291,69	12.432,35	32,74	25.546,06	67,26	37.978,41	1,65	
CERDANYOLA DEL VALLÈS	58.247	3.585,36	970,64	1.644,27	952,39	707,38	990,18	23,05	3,26	4,65	215,72	574,66	5,69	237,71	9.914,96	36,59	17.184,25	63,41	27.099,21	1,27	
CORNELLÀ DE LLOBREGAT	87.243	1.832,20	119,75	1.887,48	1.173,55	1.034,28	2.179,56	37,03	4,39	8,81	150,77	1.897,79	5,42	665,87	10.996,90	31,09	24.369,68	68,91	35.366,58	1,11	
ESPLUGUES DE LLOBREGAT	46.687	1.444,14	46,49	1.096,30	709,83	611,92	1.706,45	42,33	2,52	4,72	6,18	1.049,58	3,77	244,84	6.969,07	36,25	12.257,30	63,75	19.226,37	1,13	
GAVÀ	46.250	1.562,34	789,52	1.644,27	848,06	460,32	911,94	148,86	7,91	4,67	161,80	805,84	40,54	462,55	6.821,30	29,79	16.074,68	70,21	22.895,98	1,36	
HOSPITALET DE LLOBREGAT	256.065	7.060,26	951,36	5.345,25	3.801,31	2.827,57	4.943,25	209,38	16,87	30,35	219,33	4.266,09	19,42	1.973,24	31.663,68	30,28	72.894,14	69,72	104.557,82	1,12	
MOLINS DE REI	24.572	1.263,70	235,73	678,54	554,63	573,76	492,73	70,58	2,17	2,48	83,73	798,92	9,31	211,13	4.977,41	46,48	5.731,95	53,52	10.709,36	1,19	
MONTCADA I REIXAC	34.232	2.427,20	212,36	816,32	464,21	570,62	642,61	52,74	3,18	2,73	74,48	345,29	9,95	356,80	5.978,49	42,34	8.142,78	57,66	14.121,27	1,13	
MONTGAT	10.739	901,20	292,81	362,30	211,84	249,98	142,87	10,91	0,00	0,97	29,25	382,44	1,35	215,81	2.801,73	55,67	2.231,12	44,33	5.032,85	1,28	
PALLEJA	11.272	722,26	279,92	345,18	255,24	193,40	328,11	16,61	0,46	1,14	38,29	791,93	2,35	131,88	3.106,77	49,37	3.186,36	50,63	6.293,13	1,53	
PAPIOL	3.941	173,80	142,37	77,70	60,23	107,55	140,47	3,66	0,00	0,40	9,20	344,98	0,04	66,00	1.126,40	52,19	1.031,90	47,81	2.158,30	1,50	
PRAT DE LLOBREGAT	63.499	2.562,62	406,21	1.666,87	923,99	866,72	871,87	105,55	3,43	6,41	109,65	2.361,80	8,77	1.132,18	11.026,07	37,35	18.496,46	62,65	29.522,53	1,27	
RIPOLLET	37.348	1.851,58	60,57	648,98	537,95	416,26	560,90	29,47	1,22	2,98	81,35	345,85	0,00	173,39	4.710,50	35,24	8.657,58	64,76	13.368,08	0,98	
SANT ADRIÀ DE BESÒS	34.157	676,30	230,28	727,64	467,29	430,06	1.176,05	13,29	1,53	4,05	16,05	1.091,84	1,88	412,07	5.248,33	31,94	11.181,36	68,06	16.429,69	1,32	
SANT ANDREU DE LA BARÇA	27.094	792,86	42,26	566,84	281,66	258,29	931,94	32,96	1,00	2,74	73,93	680,62	0,09	439,95	4.105,14	35,66	7.405,48	64,34	11.510,62	1,16	
SANT BOI DE LLOBREGAT	82.860	3.015,58	534,66	1.653,39	1.120,36	864,58	2.187,95	40,92	3,17	8,37	152,63	2.675,16	8,32	446,17	12.711,26	33,39	25.359,72	66,61	38.070,98	1,26	
SANT CLIMENT DE LLOBREGAT	3.907	72,42	14,96	79,44	62,14	37,54	50,17	2,54	0,23	0,39	13,44	151,09	0,00	43,02	527,38	31,95	1.123,42	68,05	1.650,80	1,16	
SANT CUGAT DEL VALLÈS	83.337	4.852,51	4.946,78	2.330,27	1.457,18	990,58	1.430,42	177,57	5,18	6,65	386,91	559,06	25,68	309,87	17.478,66	42,80	23.362,70	57,20	40.841,36	1,34	
SANT FELIU DE LLOBREGAT	43.096	1.799,12	293,43	1.037,89	637,17	542,78	708,05	41,65	2,56	4,35	86,32	1.334,91	0,25	304,84	6.793,32	39,51	10.398,66	60,49	17.191,98	1,09	
SANT JOAN DESPI	32.406	1.365,16	235,04	1.047,77	565,78	500,21	1.218,20	34,63	2,36	3,27	102,79	858,74	3,09	200,32	6.137,36	44,32	7.709,88	55,68	13.847,24	1,17	
SANT JUST DESVERN	16.253	1.330,66	394,14	660,78	365,70	294,40	455,46	31,04	1,54	1,64	63,44	1.015,06	5,40	324,37	4.943,63	57,58	3.642,48	42,42	8.586,11	1,45	
SANT VICENÇ DELS HORTS	28.137	1.213,82	203,93	709,11	466,39	352,92	669,20	36,16	0,99	2,84	12,67	1.670,40	6,64	899,78	6.244,85	41,44	8.825,90	58,56	15.070,75	1,47	
SANTA COLOMA DE CERVELL	7.931	230,28	63,39	117,10	159,57	92,36	109,32	22,96	0,40	0,80	33,87	375,23	3,64	82,39	1.291,31	34,27	2.477,14	65,73	3.768,45	1,30	
SANTA COLOMA DE GRAMEN	120.824	1.075,42	630,01	1.914,36	1.197,42	838,34	1.644,23	83,59	4,18	14,32	51,95	1.456,56	6,36	912,71	9.829,45	20,73	37.586,94	79,27	47.416,39	1,08	
TIANA	7.973	668,94	379,04	309,19	239,50	184,36	233,64	32,71	0,44	0,72	33,62	510,44	5,62	720,81	3.319,03	79,86	837,02	20,14	4.156,05	1,43	
TORRELLES DE LLOBREGAT	5.661	278,14	220,35	136,73	128,26	105,38	108,43	17,04	0,37	0,57	11,45	216,94	9,47	115,52	1.348,65	56,75	1.027,98	43,25	2.376,63	1,15	
VILADECANS	64.737	2.073,92	662,36	1.337,62	917,78	873,23	1.143,46	19,22	2,36	6,54	110,53	1.783,28	7,69	298,65	9.236,64	31,96	19.662,77	68,04	28.899,41	1,22	
TOTAL	3.201.210	178.567,24	30.186,03	101.355,00	56.243,95	39.305,81	63.219,37	2.794,54	234,70	356,77	5.045,33	48.047,90	406,78	20.732,94	546.496,36	36,27	960.125,53	63,73	1.506.621,89	1,29	
RS TOTAL/RM %		11,85	2,00	6,73	3,73	2,61	4,20	0,19	0,02	0,33	3,19	0,03	1,38	36,27			63,73		100,00		
Total de residus municipals a Catalunya																					
Total Catalunya	7.539.618	411.757,35	105.625,00	408.531,21	180.709,60	137.038,87	185.840,09	24.897,72	598,55	715,32	10.216,63	136.206,70	1.956,91	39.603,84	1.643.697,79	40,62	2.402.740,96	59,38	4.046.438,75	1,47	
RS TOTAL/RM %		10,18	2,61	10,10	4,47	3,39	4,59	0,62	0,01	0,02	0,25	3,37	0,05	0,98	40,62		59,38		100,00		

Totes les dades són en tones

Tancament de dades: 19.07.2012

Recollida selectiva a la comarca de l'AMB, 2011



Els ratis es basen en les dades de la recollida selectiva bruta i a la recollida de la fracció resta facilitades pels ens locals responsables de les recollides de residus.

L'Agència de Residus de Catalunya continua treballant per a millorar la validesa de les dades.

DADES DE LA GENERACIÓ I GESTIÓ DE RESIDUS MUNICIPALS, ANY 2011

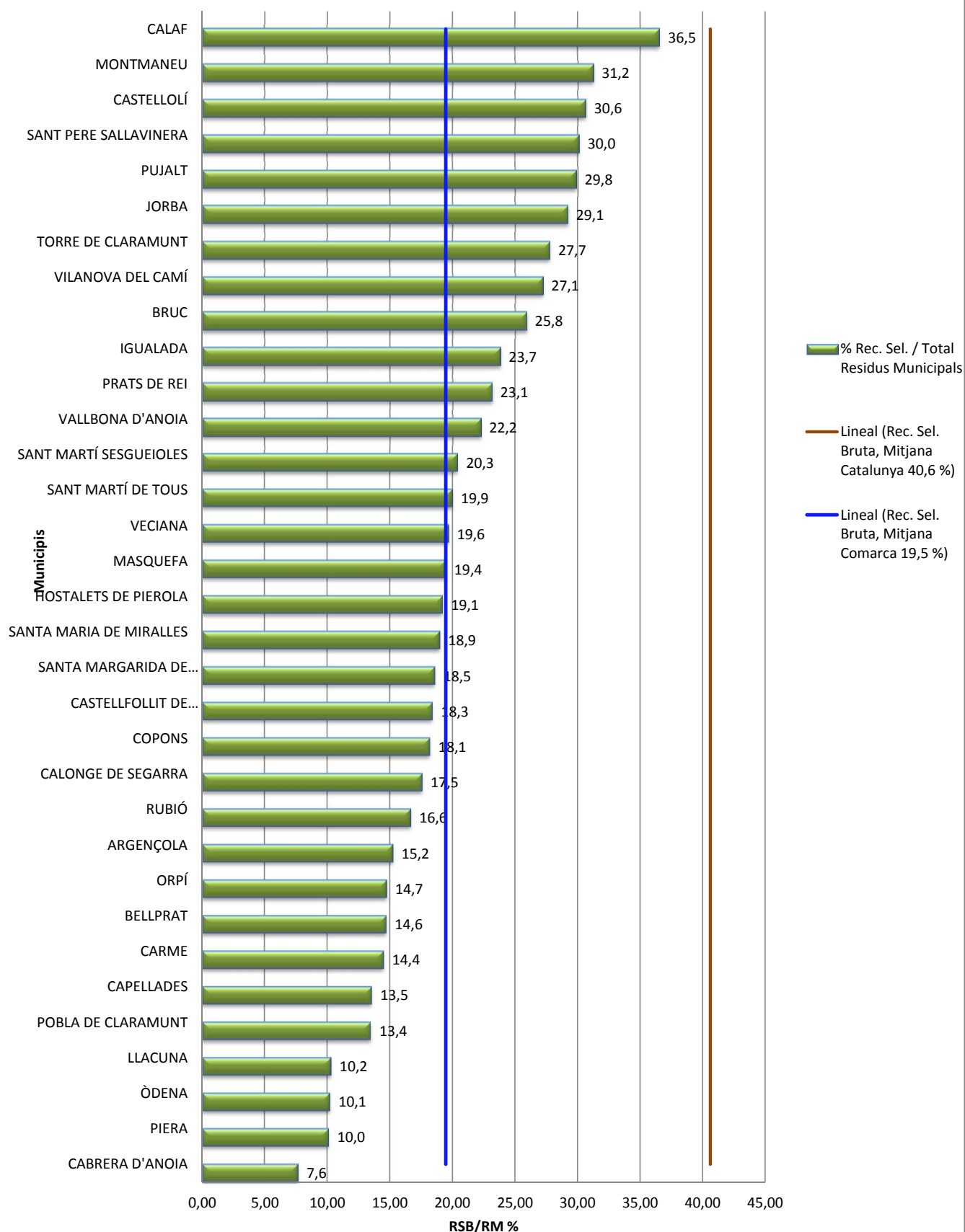
Comarca: Anoia

Municipi	Hab. (2011)	Recollida Selectiva Bruta															Fracció Resta		Generació total		
		RESIDUS BIODEGRADABLES				VIDRE (total)	ENVASOS (total)	VOLUM. + FUSTA (total)	RAEE (total)	PILES (total)	MEDICAMENTS (total)	TÈXTIL (total)	RUNA (total)	RESIDUS ESPECIALS en petites quantitats	Altres Residus DEIXALLE RIES (total)	Total RS	% Rec. Sel. / Total Residus Municipals	Total Fracció Resta	%FR / RM	Total RM	Kg / hab/ dia
		BIORESIDUS		PAPER I CARTRÓ (total)																	
MATÈRIA ORGÀNICA (total)	PODA (total)																				
ARGENÇOLA	238	0,00	0,00	2,36	7,99	2,13	4,03	0,00	0,00	0,01	0,00	0,00	0,00	0,00	16,52	15,16	92,48	84,84	109,00	1,25	
BELLPRAT	91	0,00	0,00	1,04	2,34	1,29	1,59	0,00	0,00	0,01	0,00	0,00	0,00	0,00	6,27	14,62	36,61	85,38	42,88	1,29	
BRUC	1.992	109,25	0,00	35,10	53,28	27,18	32,21	0,00	0,14	0,18	0,00	0,00	0,00	0,00	257,34	25,84	738,38	74,16	995,72	1,37	
CABRERA D'ANOIA	1.355	40,74	0,00	10,19	32,85	10,40	0,00	0,00	0,00	0,13	0,00	0,00	0,00	0,00	94,31	7,58	1.150,00	92,42	1.244,31	2,52	
CALAF	3.522	265,52	6,32	109,88	59,28	56,74	49,24	0,00	0,61	0,33	0,00	0,00	0,00	0,00	547,92	36,48	953,96	63,52	1.501,88	1,17	
CALONGE DE SEGARRA	198	0,00	0,00	2,22	7,80	2,30	3,19	0,00	0,00	0,02	0,00	0,00	0,00	0,00	15,53	17,50	73,23	82,50	88,76	1,23	
CAPELLADES	5.494	154,00	0,00	128,71	60,66	53,79	0,00	0,00	0,00	0,51	0,00	0,00	0,00	0,00	397,67	13,47	2.555,00	86,53	2.952,67	1,47	
CARME	836	24,84	0,00	10,23	25,90	9,34	0,00	0,00	0,00	0,08	0,00	0,00	0,00	0,00	70,39	14,41	418,00	85,59	488,39	1,60	
CASTELLFOLLIT DE RIUBREGÓS	190	0,00	0,00	2,86	7,58	2,97	3,24	0,00	0,00	0,02	0,00	0,00	0,00	0,00	16,67	18,31	74,36	81,69	91,03	1,31	
CASTELLOLÍ	550	40,25	0,00	12,93	18,31	6,17	8,54	0,00	0,00	0,05	0,00	0,00	0,00	0,00	86,25	30,57	195,92	69,43	282,17	1,41	
COPONS	332	0,00	0,00	6,25	5,05	5,69	4,21	0,00	0,14	0,03	0,00	0,00	0,00	0,00	21,37	18,11	96,63	81,89	118,00	0,97	
HOSTALETS DE PIEROLA	2.827	145,89	0,00	46,30	64,22	46,09	0,00	0,00	0,00	0,26	0,00	0,00	0,00	0,00	302,76	19,12	1.281,00	80,88	1.583,76	1,53	
IGUALADA	39.191	1.898,17	313,50	1.108,91	641,78	363,16	244,70	56,97	3,46	3,63	15,78	23,82	7,14	327,89	5.008,91	23,74	16.087,20	76,26	21.096,11	1,47	
JORBA	820	40,14	0,00	11,90	22,66	10,81	21,40	0,00	0,00	0,08	0,00	0,00	0,00	0,00	106,99	29,12	260,40	70,88	367,39	1,23	
LLACUNA	935	27,32	0,00	12,53	12,21	15,19	0,00	0,00	0,00	0,09	0,00	0,00	0,00	0,00	67,34	10,21	592,00	89,79	659,34	1,93	
MASQUEFA	8.310	147,68	46,81	157,67	95,49	80,34	273,32	19,64	0,64	0,77	26,43	109,73	5,77	114,61	1.078,90	19,38	4.488,00	80,62	5.566,90	1,84	
MONTMANEU	196	15,92	0,00	2,55	8,78	1,15	3,03	0,00	0,00	0,02	0,00	0,00	0,00	0,00	31,45	31,17	69,45	68,83	100,90	1,41	
ÒDNA	3.469	0,00	0,00	41,96	52,68	32,78	43,16	0,00	0,00	0,32	0,00	0,00	0,00	0,00	170,90	10,12	1.518,18	89,88	1.689,08	1,33	
ORPÍ	172	0,00	0,00	0,56	7,58	0,51	2,94	0,00	0,00	0,02	0,00	0,00	0,00	0,00	11,61	14,66	67,57	85,34	79,18	1,26	
PIERA	14.867	434,65	0,00	246,00	154,43	119,63	60,24	25,97	0,65	1,38	0,00	0,00	16,94	123,54	1.183,43	10,02	10.623,00	89,98	11.806,43	2,18	
POBLA DE CLARAMUNT	2.269	42,17	12,62	22,36	19,18	13,56	40,42	0,00	0,00	0,21	0,00	0,00	0,00	0,00	150,52	13,38	974,16	86,62	1.124,68	1,36	
PRATS DE REI	532	25,47	0,00	7,28	12,63	7,64	9,04	0,00	0,00	0,05	0,00	0,00	0,00	0,00	62,11	23,06	207,24	76,94	269,35	1,39	
PUJALT	208	0,00	0,00	8,35	15,16	5,96	3,37	0,00	0,00	0,02	0,00	0,00	0,00	0,00	32,86	29,81	77,38	70,19	110,24	1,45	
RUBIÓ	222	0,00	0,00	2,08	8,77	1,90	3,59	0,00	0,00	0,02	0,00	0,00	0,00	0,00	16,36	16,58	82,29	83,42	98,65	1,22	
SANT MARTÍ DE TOUS	1.167	35,02	0,00	17,89	21,72	15,30	19,16	0,00	0,00	0,11	0,00	0,00	0,00	0,00	109,20	19,91	439,40	80,09	548,60	1,29	
SANT MARTÍ SESGUEIOLLES	376	15,92	0,00	6,56	5,05	2,86	6,27	0,00	0,00	0,03	0,00	0,00	0,00	0,00	36,69	20,33	143,82	79,67	180,51	1,32	
SANT PERE SALLAVINERA	164	0,00	0,00	3,91	16,91	3,63	2,76	0,00	0,00	0,02	0,00	0,00	0,00	0,00	27,23	30,04	63,41	69,96	90,64	1,51	
SANTA MARGARIDA DE MONTBUI	9.812	246,36	0,00	144,84	80,98	49,50	59,40	12,38	0,52	0,91	5,90	43,50	0,37	27,47	672,13	18,50	2.961,00	81,50	3.633,13	1,01	
SANTA MARIA DE MIRALLES	140	0,00	0,00	0,48	7,58	1,43	2,19	0,00	0,00	0,01	0,00	0,00	0,00	0,00	11,69	18,89	50,20	81,11	61,89	1,21	
TORRE DE CLARAMUNT	3.796	66,86	0,00	124,65	53,74	42,76	0,00	3,58	0,32	0,35	0,00	0,00	0,00	0,46	292,72	27,70	764,00	72,30	1.056,72	0,76	
VALLBONA D'ANOIA	1.433	42,22	0,00	40,44	27,80	23,35	0,00	0,00	0,00	0,13	0,00	0,00	0,00	0,00	133,94	22,18	470,00	77,82	603,94	1,15	
VECIANA	173	0,00	0,00	2,67	9,25	1,14	2,84	0,00	0,00	0,02	0,00	0,00	0,00	0,00	15,92	19,60	65,30	80,40	81,22	1,29	
VILANOVA DEL CAMÍ	12.632	482,66	2,88	178,99	131,70	102,46	293,55	19,37	0,24	1,17	1,67	110,90	0,00	29,50	1.355,09	27,13	3.639,70	72,87	4.994,79	1,08	
TOTAL COMARCA	118.509	4.301,05	382,13	2.510,65	1.751,34	1.119,15	1.197,63	137,91	6,72	10,99	49,78	287,95	30,22	623,47	12.408,99	19,47	51.309,27	80,97	63.718,26	1,47	
RS TOTAL/RM %		6,75	0,60	3,94	2,75	1,76	1,88	0,22	0,01	0,02	0,08	0,45	0,05	0,98	19,47		80,53		100,00		
Total de residus municipals a Catalunya																					
Total Catalunya	7.539.618	411.757,35	105.625,00	408.531,21	180.709,60	137.038,87	185.840,09	24.897,72	598,55	715,32	10.216,63	136.206,70	1.956,91	39.603,84	1.643.697,79	40,62	2.402.740,96	59,38	4.046.438,75	1,47	
RS TOTAL/RM %		10,18	2,61	10,10	4,47	3,39	4,59	0,62	0,01	0,02	0,25	3,37	0,05	0,98	40,62		59,38		100,00		

Totes les dades són en tones

Tancament de dades: 19.07.2012

Recollida selectiva a la comarca de l'Anoia, 2011



Els ratis es basen en les dades de la recollida selectiva bruta i a la recollida de la fracció resta facilitades pels ens locals responsables de les recollides de residus.

L'Agència de Residus de Catalunya continua treballant per a millorar la validesa de les dades.

DADES DE LA GENERACIÓ I GESTIÓ DE RESIDUS MUNICIPALS, ANY 2011

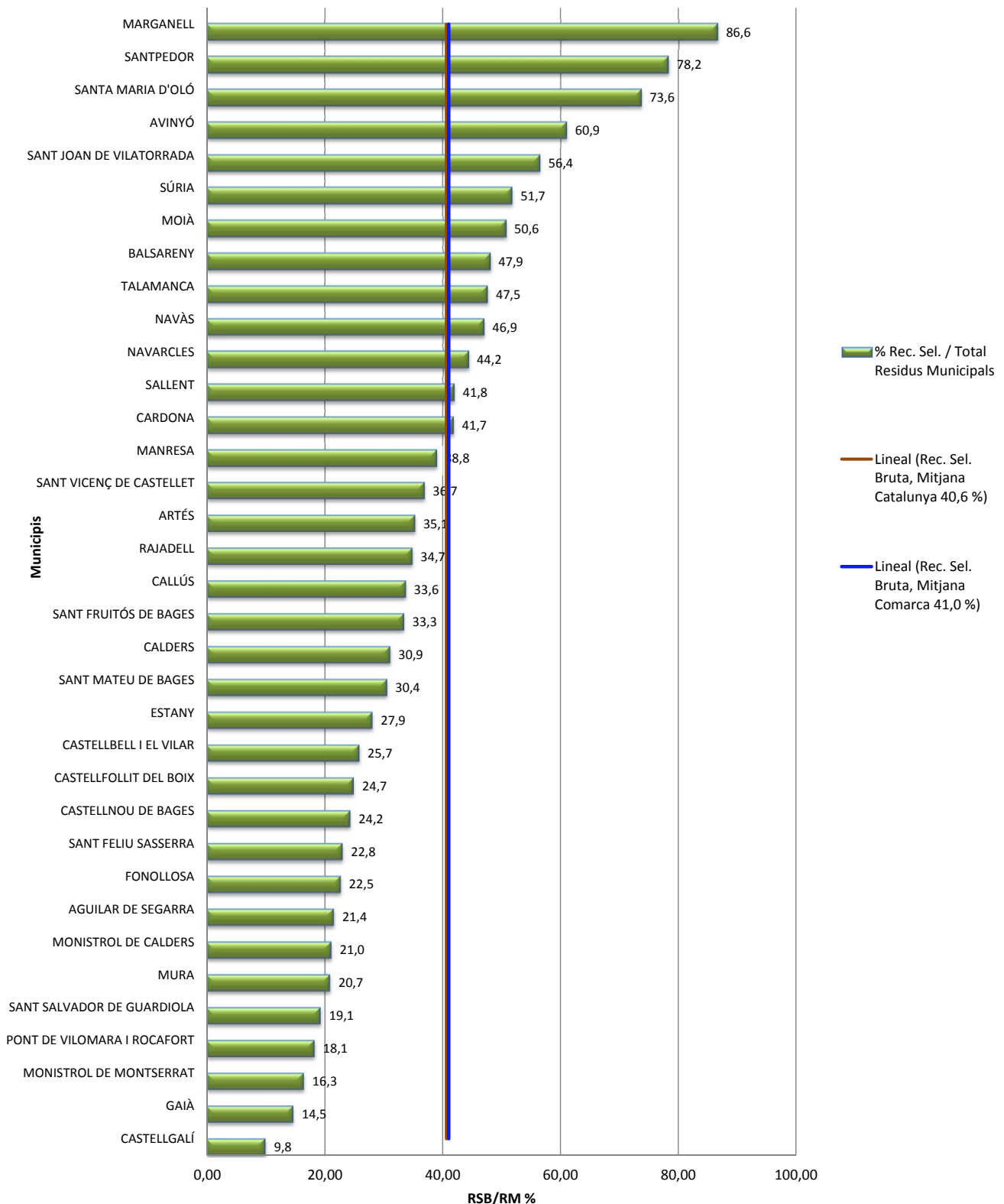
Comarca: Bages

Municipi	Hab. (2011)	Recollida Selectiva Bruta															Fracció Resta		Generació total	
		RESIDUS BIODEGRADABLES			VIDRE (total)	ENVASOS (total)	VOLUM. + FUSTA (total)	RAEE (total)	PILES (total)	MEDICAMENTS (total)	TÈXTIL (total)	RUNA (total)	RESIDUS ESPECIALS en petites quantitats	Altres Residus DEIXALLE RIES (total)	Total RS	% Rec. Sel. / Total Residus Municipals	Total Fracció Resta	%FR / RM	Total RM	Kg / hab/ dia
		BIORESIDUS	MATÈRIA ORGÀNICA (total)	PODA (total)																
AGUILAR DE SEGARRA	245	3,16	0,00	4,73	7,45	4,42	0,00	0,00	0,00	0,04	1,55	0,00	0,00	0,00	21,35	21,37	78,56	78,63	99,91	1,12
ARTÉS	5.575	260,00	29,54	131,78	103,70	161,29	43,04	26,49	0,35	0,60	0,00	88,28	1,11	71,91	918,09	35,12	1.695,72	64,88	2.613,81	1,28
AVINYÓ	2.321	184,06	55,44	68,39	47,87	52,65	45,48	7,52	0,00	0,25	0,00	249,90	0,95	90,06	802,57	60,93	514,68	39,07	1.317,25	1,55
BALSARENY	3.494	138,34	4,90	72,50	46,63	49,55	51,16	9,30	5,20	0,38	1,47	336,00	1,23	41,04	757,70	47,90	824,00	52,10	1.581,70	1,24
CALDERS	955	87,17	0,00	25,03	34,05	17,04	0,00	0,00	0,10	0,00	0,00	0,00	0,00	0,00	163,39	30,91	365,27	69,09	528,66	1,52
CALLÚS	1.940	100,96	0,00	53,86	34,74	56,61	0,00	0,00	0,00	0,21	0,00	0,00	0,00	0,00	246,38	33,55	487,89	66,45	734,27	1,04
CARDONA	5.116	224,64	11,86	218,66	115,37	120,58	125,27	48,68	0,63	0,56	0,00	126,07	0,00	48,09	1.040,41	41,72	1.453,39	58,28	2.493,80	1,34
CASTELLBELL I EL VILAR	3.711	94,30	12,24	69,30	55,94	41,03	43,02	12,75	0,34	0,40	0,00	106,10	2,90	71,40	509,72	25,68	1.475,23	74,32	1.984,95	1,47
CASTELLFOLLIT DEL BOIX	409	3,20	0,00	12,43	14,20	11,22	0,00	0,00	0,00	0,04	0,76	0,00	0,00	0,00	41,85	24,74	127,31	75,26	169,16	1,13
CASTELLGALÍ	1.966	29,39	0,00	22,64	22,42	23,32	0,00	0,00	0,00	0,21	0,00	0,00	0,00	0,00	97,98	9,79	902,89	90,21	1.000,87	1,39
CASTELLNOU DE BAGES	1.091	24,08	0,00	18,94	25,45	13,52	37,24	0,00	0,00	0,12	0,00	0,00	0,00	0,00	119,35	24,15	374,84	75,85	494,19	1,24
ESTANY	393	24,46	0,00	13,89	15,57	7,17	0,00	0,00	0,00	0,04	0,00	0,00	0,00	0,00	61,13	27,90	157,97	72,10	219,10	1,53
FONOLLOSA	1.417	39,49	0,00	24,73	33,58	26,26	0,00	0,00	0,00	0,15	2,26	0,00	0,00	0,00	126,47	22,52	435,04	77,48	561,51	1,09
GAIÀ	172	3,88	0,00	3,22	5,18	1,66	0,00	0,00	0,00	0,02	0,00	0,00	0,00	0,00	13,96	14,50	82,30	85,50	96,26	1,53
MANRESA	76.589	3.423,76	419,13	2.100,64	1.250,35	1.125,47	1.029,84	195,84	6,86	8,31	147,62	1.041,04	21,73	1.152,44	11.923,03	38,80	18.809,88	61,20	30.732,91	1,10
MARGANELL	311	166,42	0,00	4,16	2,30	1,24	0,00	0,00	0,00	0,03	0,00	0,00	0,00	0,00	174,15	86,56	27,05	13,44	201,20	1,77
MOIÀ	5.730	324,92	391,58	179,92	135,42	90,27	138,02	58,28	0,30	0,62	20,63	136,62	3,22	167,28	1.647,08	50,61	1.607,66	49,39	3.254,74	1,56
MONISTROL DE CALDERS	689	37,11	0,00	13,69	19,77	11,95	0,00	0,00	0,00	0,07	0,00	0,00	0,00	0,00	82,59	20,96	311,52	79,04	394,11	1,57
MONISTROL DE MONTSERRAT	3.009	101,35	1,98	38,67	39,06	36,15	0,00	0,00	0,00	0,33	0,00	0,00	0,00	0,00	217,54	16,30	1.117,32	83,70	1.334,86	1,22
MURA	230	11,69	0,00	8,43	18,99	6,08	1,44	0,00	0,00	0,02	0,00	0,00	0,00	0,00	46,65	20,73	178,41	79,27	225,06	2,68
NAVARCLES	5.965	300,08	138,42	140,60	122,15	99,37	105,36	32,51	0,32	0,65	0,00	267,08	3,94	171,21	1.381,69	44,25	1.740,93	55,75	3.122,62	1,43
NAVÀS	6.171	362,99	49,50	144,67	105,28	95,68	186,36	30,75	0,41	0,67	20,77	182,74	2,27	142,37	1.324,46	46,87	1.501,46	53,13	2.825,92	1,25
PONT DE VIOMARA I ROCAFORT	3.741	107,04	24,74	48,26	53,30	50,03	0,00	0,00	5,86	0,41	0,00	0,00	0,00	0,00	289,64	18,11	1.310,00	81,89	1.599,64	1,17
RAJADELL	524	36,84	0,00	13,60	20,69	11,87	0,00	0,00	0,00	0,06	1,62	0,00	0,00	0,00	84,68	34,67	159,60	65,33	244,28	1,28
SALLENT	6.892	350,23	31,60	162,22	116,79	115,61	80,82	18,54	0,31	0,75	1,25	504,00	2,25	95,63	1.480,00	41,85	2.056,48	58,15	3.536,48	1,41
SANT FELIU SASSERRA	669	33,44	0,10	11,89	14,58	7,73	19,72	0,15	0,01	0,07	0,00	0,15	0,20	0,50	88,54	22,83	299,24	77,17	387,78	1,59
SANT FRUITÓS DE BAGES	8.198	378,73	203,32	143,80	122,79	133,48	16,40	0,00	0,27	0,89	0,00	0,00	0,00	0,00	999,68	33,26	2.005,95	66,74	3.005,63	1,00
SANT JOAN DE VILATORRADA	10.767	569,01	164,68	282,58	201,59	218,13	320,03	65,33	1,27	1,17	10,29	958,66	12,56	440,57	3.245,87	56,40	2.509,51	43,60	5.755,38	1,46
SANT MATEU DE BAGES	642	21,35	0,00	12,47	42,32	11,48	0,00	0,00	0,00	0,07	2,14	0,00	0,00	0,00	89,83	30,38	205,87	69,62	295,70	1,26
SANT SALVADOR DE GUARDIOLA	3.146	63,82	8,52	48,31	47,99	43,29	61,22	3,30	0,00	0,34	0,00	34,96	0,69	22,93	335,37	19,13	1.417,68	80,87	1.753,05	1,53
SANT VICENÇ DE CASTELLET	9.126	287,36	40,64	186,22	102,53	131,82	125,01	30,79	0,88	0,99	20,16	254,24	4,32	186,24	1.371,20	36,74	2.361,06	63,26	3.732,26	1,12
SANTA MARIA D'OLÓ	1.066	140,11	0,00	51,21	46,43	57,00	0,00	0,00	0,00	0,12	3,70	0,00	0,00	0,00	298,57	73,62	106,98	26,38	405,55	1,04
SANTPEDOR	7.185	957,22	57,60	296,86	204,83	295,05	119,01	27,05	0,95	0,78	37,61	235,66	5,19	154,20	2.392,01	78,20	666,70	21,80	3.058,71	1,17
SÚRIA	6.255	353,98	54,82	187,09	113,78	147,26	89,76	35,78	0,31	0,68	0,00	321,84	4,54	197,66	1.507,50	51,67	1.409,89	48,33	2.917,39	1,28
TALAMANCA	155	10,07	0,00	4,25	9,81	5,48	16,72	0,00	0,00	0,02	0,00	0,00	0,00	0,00	46,35	47,47	51,30	52,53	97,65	1,73
TOTAL COMARCA	185.865	9.254,65	1.700,61	4.819,64	3.352,90	3.280,76	2.654,92	603,06	24,27	20,17	271,83	4.843,34	67,10	3.053,53	33.946,78	41,01	48.829,58	58,99	82.776,36	1,22
RS TOTAL/RM %		11,18	2,05	5,82	4,05	3,96	3,21	0,73	0,03	0,02	0,33	5,85	0,08	3,69	41,01		58,99		100,00	
Total de residus municipals a Catalunya																				
Total Catalunya	7.539.618	411.757,35	105.625,00	408.531,21	180.709,60	137.038,87	185.840,09	24.897,72	598,55	715,32	10.216,63	136.206,70	1.956,91	39.603,84	1.643.697,79	40,62	2.402.740,96	59,38	4.046.438,75	1,47
RS TOTAL/RM %		10,18	2,61	10,10	4,47	3,39	4,59	0,62	0,01	0,02	0,25	3,37	0,05	0,98	40,62		59,38		100,00	

Totes les dades són en tones

Tancament de dades: 19.07.2012

Recollida selectiva a la comarca del Bages, 2011



Els ratis es basen en les dades de la recollida selectiva bruta i a la recollida de la fracció resta facilitades pels ens locals responsables de les recollides de residus.

L'Agència de Residus de Catalunya continua treballant per a millorar la validesa de les dades.

DADES DE LA GENERACIÓ I GESTIÓ DE RESIDUS MUNICIPALS, ANY 2011

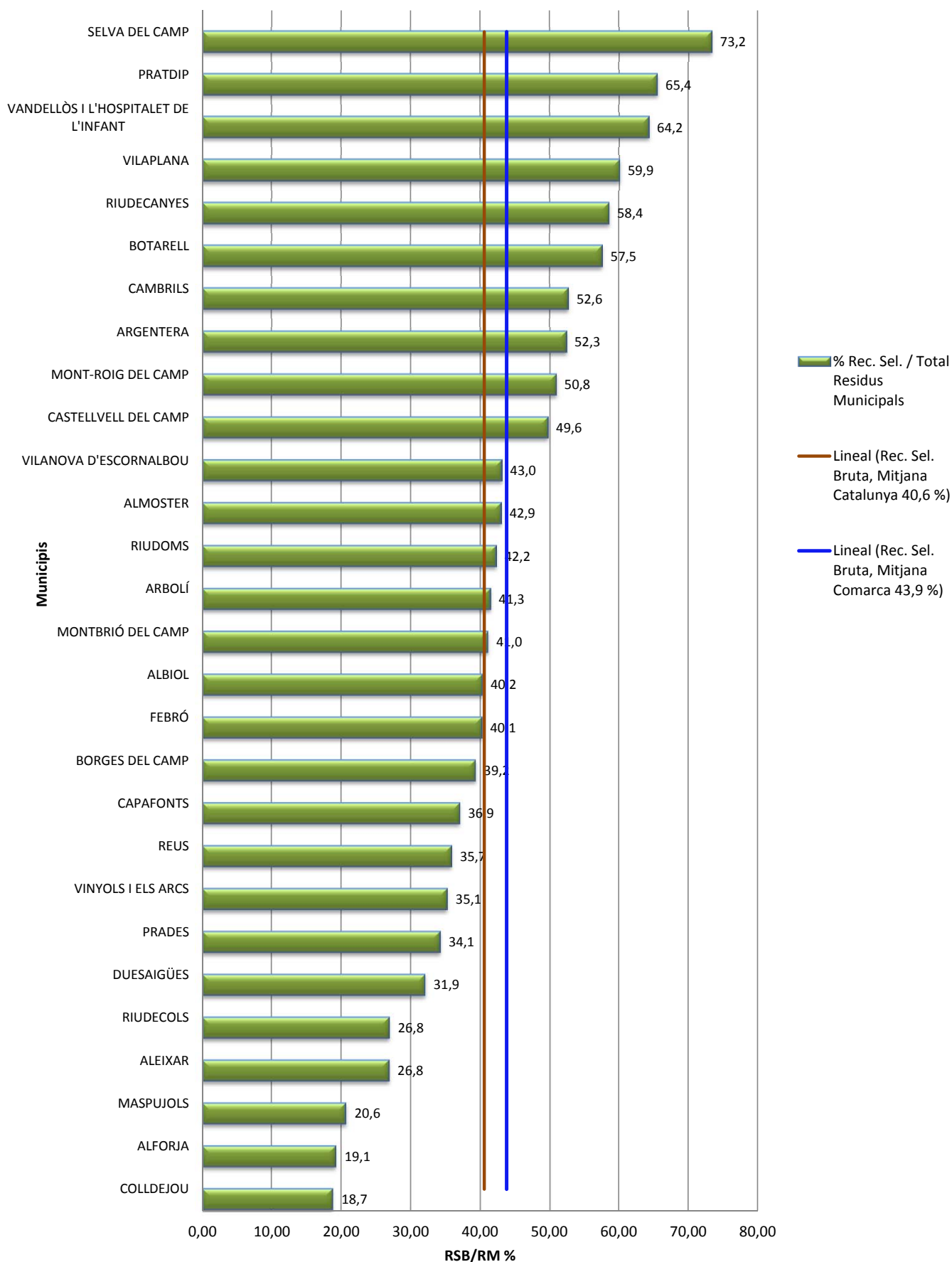
Comarca: Baix Camp

Municipi	Hab. (2011)	Recollida Selectiva Bruta														Fracció Resta		Generació total			
		RESIDUS BIODEGRADABLES				VIDRE (total)	ENVASOS (total)	VOLUM. + FUSTA (total)	RAEE (total)	PILES (total)	MEDICAMENTS (total)	TÈXTIL (total)	RUNA (total)	RESIDUS ESPECIALS en petites quantitats	Altres Residus DEIXALLERIES (total)	Total RS	% Rec. Sel. / Total Residus Municipals	Total Fracció Resta	%FR / RM	Total RM	Kg / hab/dia
		BIORESIDUS		PAPER I CARTRÓ (total)	RESIDUS BIODEGRADABLES																
MATÈRIA ORGÀNICA (total)	PODA (total)																				
ALBIOL	451	13,34	63,18	10,44	13,61	11,63	35,48	0,00	0,00	0,05	1,24	0,00	0,00	0,00	148,97	40,17	221,90	59,83	370,87	2,25	
ALEIXAR	914	27,28	0,00	16,21	16,51	12,23	23,71	0,19	0,17	0,07	2,83	0,94	0,14	0,26	100,54	26,76	275,18	73,24	375,72	1,13	
ALFORJA	1.866	33,19	0,00	47,07	30,21	29,87	30,42	0,82	0,02	0,15	5,69	4,01	0,60	1,10	183,15	19,11	775,30	80,89	958,45	1,41	
ALMOSTER	1.362	108,90	50,52	31,24	26,39	31,44	0,97	0,10	0,00	0,11	1,76	0,48	0,07	0,13	252,11	42,88	335,81	57,12	587,92	1,18	
ARBOLÍ	114	7,16	0,00	2,53	3,00	1,85	0,76	0,08	0,00	0,01	0,73	0,38	0,06	0,10	16,66	41,33	23,65	58,67	40,31	0,97	
ARGENTERA	159	14,23	0,00	4,14	6,19	3,24	11,58	0,00	0,00	0,01	0,00	0,00	0,00	0,00	39,39	52,26	35,99	47,74	75,38	1,30	
BORGES DEL CAMP	2.146	203,45	0,00	69,62	45,28	48,93	45,57	3,79	0,08	0,18	5,52	18,47	2,74	5,05	448,68	39,19	696,22	60,81	1.144,90	1,46	
BOTARELL	1.109	68,68	48,52	38,89	26,20	31,28	30,10	3,06	0,51	0,09	2,83	14,92	2,22	4,08	271,38	57,45	200,96	42,55	472,34	1,17	
CAMBRIALS	33.008	4.278,56	2.454,90	1.638,78	1.268,25	1.298,65	645,37	56,42	1,90	2,71	79,19	456,36	7,66	185,18	12.373,93	52,55	11.171,70	47,45	23.545,63	1,95	
CAPAFONTS	123	4,14	0,00	3,73	4,67	1,74	15,22	0,00	0,00	0,01	0,78	0,00	0,00	0,00	30,29	36,92	51,76	63,08	82,05	1,83	
CASTELLVELL DEL CAMP	2.792	107,90	173,64	86,05	62,37	72,63	36,72	0,00	0,00	0,23	0,00	0,00	0,00	0,06	539,60	49,60	548,21	50,40	1.087,81	1,07	
COLLDEJOU	181	4,83	0,00	2,30	2,25	1,87	0,00	0,00	0,00	0,01	0,76	0,00	0,00	0,00	12,02	18,66	52,38	81,34	64,40	0,97	
DUESAIGÜES	236	12,72	0,00	4,20	4,80	4,86	5,68	0,00	0,00	0,02	0,00	0,00	0,00	0,00	32,28	31,94	68,78	68,06	101,06	1,17	
FEBRÓ	51	1,53	0,00	0,35	1,27	0,65	7,70	0,00	0,00	0,00	0,00	0,00	0,00	0,00	11,50	40,08	17,19	59,92	28,69	1,54	
MASPUJOLS	730	33,81	0,00	12,51	11,79	10,80	2,28	0,23	0,01	0,06	0,00	1,13	0,17	0,31	73,10	20,56	282,48	79,44	355,58	1,33	
MONTBRIÓ DEL CAMP	2.461	190,18	0,00	107,73	71,29	65,63	42,68	4,34	0,10	0,20	0,00	21,17	3,14	5,78	512,24	40,97	738,07	59,03	1.250,31	1,39	
MONT-ROIG DEL CAMP	12.476	870,80	2.872,70	532,42	518,36	377,41	529,32	30,34	1,58	1,02	0,00	971,00	11,52	19,88	6.736,35	50,80	6.523,64	49,20	13.259,99	2,91	
PRADES	662	32,45	0,00	36,84	29,43	15,41	20,50	0,00	0,00	0,05	1,15	0,00	0,00	0,00	135,83	34,10	262,51	65,90	398,34	1,65	
PRATDIP	848	29,38	265,88	23,22	28,28	16,32	72,98	0,00	0,00	0,07	0,00	0,00	0,00	0,00	436,13	65,39	230,87	34,61	667,00	2,15	
REUS	106.709	2.772,54	2.062,80	3.391,00	1.077,00	1.122,00	2.694,00	58,70	6,13	8,75	199,80	5.420,00	33,16	34,23	18.880,11	35,74	33.942,00	64,26	52.822,11	1,36	
RIUDECANYES	1.154	134,56	17,32	29,76	27,10	22,41	25,64	1,45	0,03	0,09	1,47	7,09	1,05	1,94	269,91	58,41	192,20	41,59	462,11	1,10	
RIUDECOLS	1.294	73,75	0,00	23,91	22,13	14,77	14,68	1,30	0,14	0,11	0,00	6,35	0,94	1,74	159,82	26,80	436,45	73,20	596,27	1,26	
RIUDOMS	6.466	621,77	37,76	176,29	105,96	153,77	32,13	3,27	0,07	0,53	0,00	15,93	2,37	4,35	1.154,20	42,17	1.582,89	57,83	2.737,09	1,16	
SELVA DEL CAMP	5.576	549,77	219,08	211,79	117,72	197,32	104,06	17,85	0,26	0,46	9,01	490,00	4,43	9,36	1.931,11	73,24	705,57	26,76	2.636,68	1,30	
VANDELLÒS I L'HOSPITALET DE L'INFANT	5.941	866,97	678,20	335,77	125,52	219,67	225,04	0,44	0,17	0,49	1,49	602,00	1,81	8,08	3.065,65	64,15	1.713,04	35,85	4.778,69	2,20	
VILANOVA D'ESCORNALBOU	568	26,67	0,00	23,77	16,34	15,94	6,69	0,68	0,02	0,05	0,65	3,32	0,49	0,91	95,53	42,97	126,80	57,03	222,33	1,07	
VILAPLANA	639	20,42	0,00	17,19	14,17	14,58	79,10	0,00	0,00	0,05	1,72	0,00	0,00	0,00	147,23	59,93	98,42	40,07	245,65	1,05	
VINYOLS I ELS ARCS	1.911	152,30	0,00	71,74	51,62	50,09	78,53	0,71	0,16	0,16	1,83	3,46	0,51	0,94	412,05	35,11	761,43	64,89	1.173,48	1,68	
TOTAL COMARCA	191.947	11.261,28	8.944,50	6.949,49	3.727,71	3.846,99	4.816,91	183,77	11,35	15,74	318,45	8.037,01	73,08	283,48	48.469,76	43,85	62.071,40	56,40	110.541,16	1,58	
RS TOTAL/RM %		10,19	8,09	6,29	3,37	3,48	4,36	0,17	0,01	0,01	0,29	7,27	0,07	0,26	43,85		56,15		100,00		
Total de residus municipals a Catalunya																					
Total Catalunya	7.539.618	411.757,35	105.625,00	408.531,21	180.709,60	137.038,87	185.840,09	24.897,72	598,55	715,32	10.216,63	136.206,70	1.956,91	39.603,84	1.643.697,79	40,62	2.402.740,96	59,38	4.046.438,75	1,47	
RS TOTAL/RM %		10,18	2,61	10,10	4,47	3,39	4,59	0,62	0,01	0,02	0,25	3,37	0,05	0,98	40,62		59,38		100,00		

Totes les dades són en tones

Tancament de dades: 19.07.2012

Recollida selectiva a la comarca del Baix Camp, 2011



Els ratis es basen en les dades de la recollida selectiva bruta i a la recollida de la fracció resta facilitades pels ens locals responsables de les recollides de residus.

L'Agència de Residus de Catalunya continua treballant per a millorar la validesa de les dades.

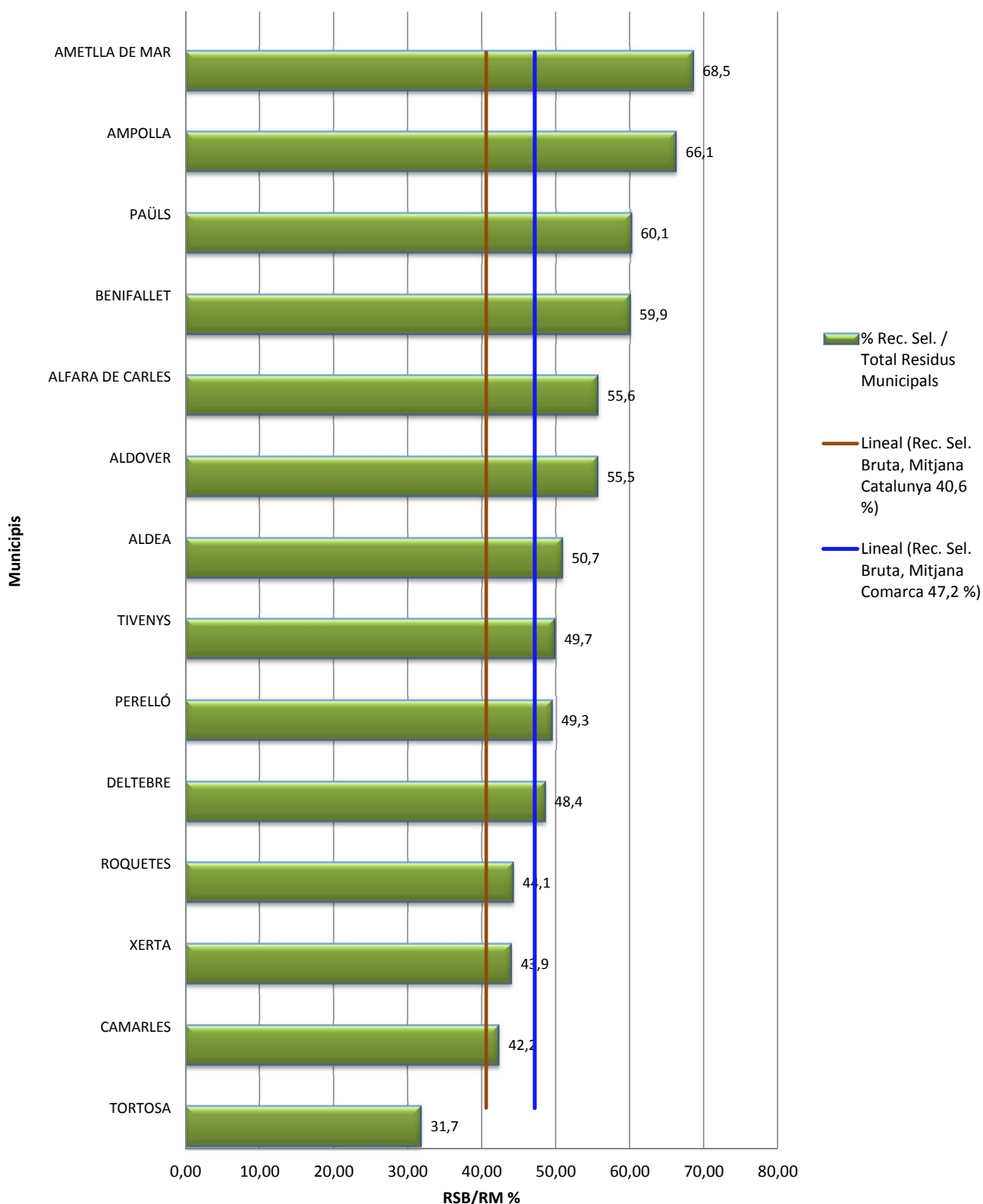
Comarca: Baix Ebre

Municipi	Hab. (2011)	Recollida Selectiva Bruta														Fracció Resta		Generació total			
		RESIDUS BIODEGRADABLES				VIDRE (total)	ENVASOS (total)	VOLUM. + FUSTA (total)	RAEE (total)	PILES (total)	MEDICAMENTS (total)	TÈXTIL (total)	RUNA (total)	RESIDUS ESPECIALS en petites quantitats	Altres Residus DEIXALLE RIES (total)	Total RS	% Rec. Sel. / Total Residus Municipals	Total Fracció Resta	%FR / RM	Total RM	Kg / hab/ dia
		BIORESIDUS		PAPER I CARTRO (total)																	
MATÈRIA ORGÀNICA (total)	PODA (total)																				
ALDEA	4.513	470,16	0,00	123,64	124,91	62,05	68,47	2,74	0,32	0,41	0,00	133,68	1,56	19,88	1.007,82	50,74	978,36	49,26	1.986,18	1,21	
ALDOVER	978	67,57	6,24	16,98	28,50	11,80	13,22	2,01	0,03	0,09	0,00	36,10	0,22	3,15	185,91	55,53	148,87	44,47	334,78	0,94	
ALFARA DE CARLES	400	37,99	2,54	13,11	12,40	10,74	5,39	0,82	0,01	0,04	0,00	14,71	0,09	1,29	99,13	55,57	79,26	44,43	178,39	1,22	
AMETLLA DE MAR	7.649	611,20	3.438,23	349,93	298,88	179,84	320,86	13,80	0,61	0,71	0,00	275,24	3,81	8,34	5.501,45	68,46	2.534,35	31,54	8.035,80	2,88	
AMPOLLA	3.529	484,28	374,62	179,40	210,91	88,31	217,56	11,55	0,08	0,33	0,00	733,16	3,72	18,98	2.322,90	66,15	1.188,74	33,85	3.511,64	2,73	
BENIFALLET	803	124,05	5,03	24,94	22,03	15,35	10,67	1,62	0,02	0,08	0,00	29,12	0,18	2,55	235,64	59,92	157,62	40,08	393,26	1,34	
CAMARLES	3.600	338,39	0,00	92,96	72,51	61,39	65,20	3,28	0,00	0,34	0,00	0,00	2,91	0,06	637,04	42,22	871,90	57,78	1.508,94	1,15	
DELTEBRE	12.302	963,69	673,66	372,23	218,27	183,64	405,66	21,58	1,11	1,15	0,00	1.028,29	5,86	84,84	3.959,98	48,44	4.214,59	51,56	8.174,57	1,82	
PAÛLS	605	69,37	3,82	11,95	10,66	10,33	8,09	1,22	0,02	0,06	0,00	22,10	0,14	1,94	139,70	60,08	92,81	39,92	232,51	1,05	
PERELLÓ	3.336	317,08	0,00	133,96	106,05	58,82	60,03	5,38	0,00	0,31	0,00	91,00	2,94	8,51	784,08	49,34	804,98	50,66	1.589,06	1,31	
ROQUETES	8.280	422,69	52,57	232,72	177,72	130,33	111,37	16,92	0,55	0,77	0,00	304,14	1,89	26,61	1.478,28	44,12	1.872,42	55,88	3.350,70	1,11	
TIVENYS	910	89,59	5,91	20,38	8,96	11,39	12,51	1,90	0,03	0,09	0,00	34,18	0,21	3,00	188,15	49,75	190,06	50,25	378,21	1,14	
TORTOSA	34.432	992,29	566,48	966,76	361,97	366,62	615,09	46,15	3,56	3,22	0,00	1.064,40	12,10	149,69	5.148,33	31,69	11.097,75	68,31	16.246,08	1,29	
XERTA	1.297	112,73	8,33	38,91	22,07	24,52	17,64	2,68	0,04	0,12	0,00	48,18	0,30	4,21	279,73	43,88	357,76	56,12	637,49	1,35	
TOTAL COMARCA	82.634	5.101,08	5.137,43	2.577,87	1.675,84	1.215,13	1.931,76	131,65	6,38	7,72	0,00	3.814,30	35,93	333,05	21.968,14	47,18	24.589,47	53,08	46.557,61	1,54	
RS TOTAL/RM %		10,96	11,03	5,54	3,60	2,61	4,15	0,28	0,01	0,02	0,00	8,19	0,08	0,72	47,18		52,82		100,00		
Total de residus municipals a Catalunya																					
Total Catalunya	7.539.618	411.757,35	105.625,00	408.531,21	180.709,60	137.038,87	185.840,09	24.897,72	598,55	715,32	10.216,63	136.206,70	1.956,91	39.603,84	1.643.697,79	40,62	2.402.740,96	59,38	4.046.438,75	1,47	
RS TOTAL/RM %		10,18	2,61	10,10	4,47	3,39	4,59	0,62	0,01	0,02	0,25	3,37	0,05	0,98	40,62		59,38		100,00		

Totes les dades són en tones

Tancament de dades 19.07.2012

Recollida selectiva a la comarca del Baix Ebre, 2011



Els ratis es basen en les dades de la recollida selectiva bruta i a la recollida de la fracció resta facilitades pels ens locals responsables de les recollides de residus.

L'Agència de Residus de Catalunya continua treballant per a millorar la validesa de les dades.

DADES DE LA GENERACIÓ I GESTIÓ DE RESIDUS MUNICIPALS, ANY 2011

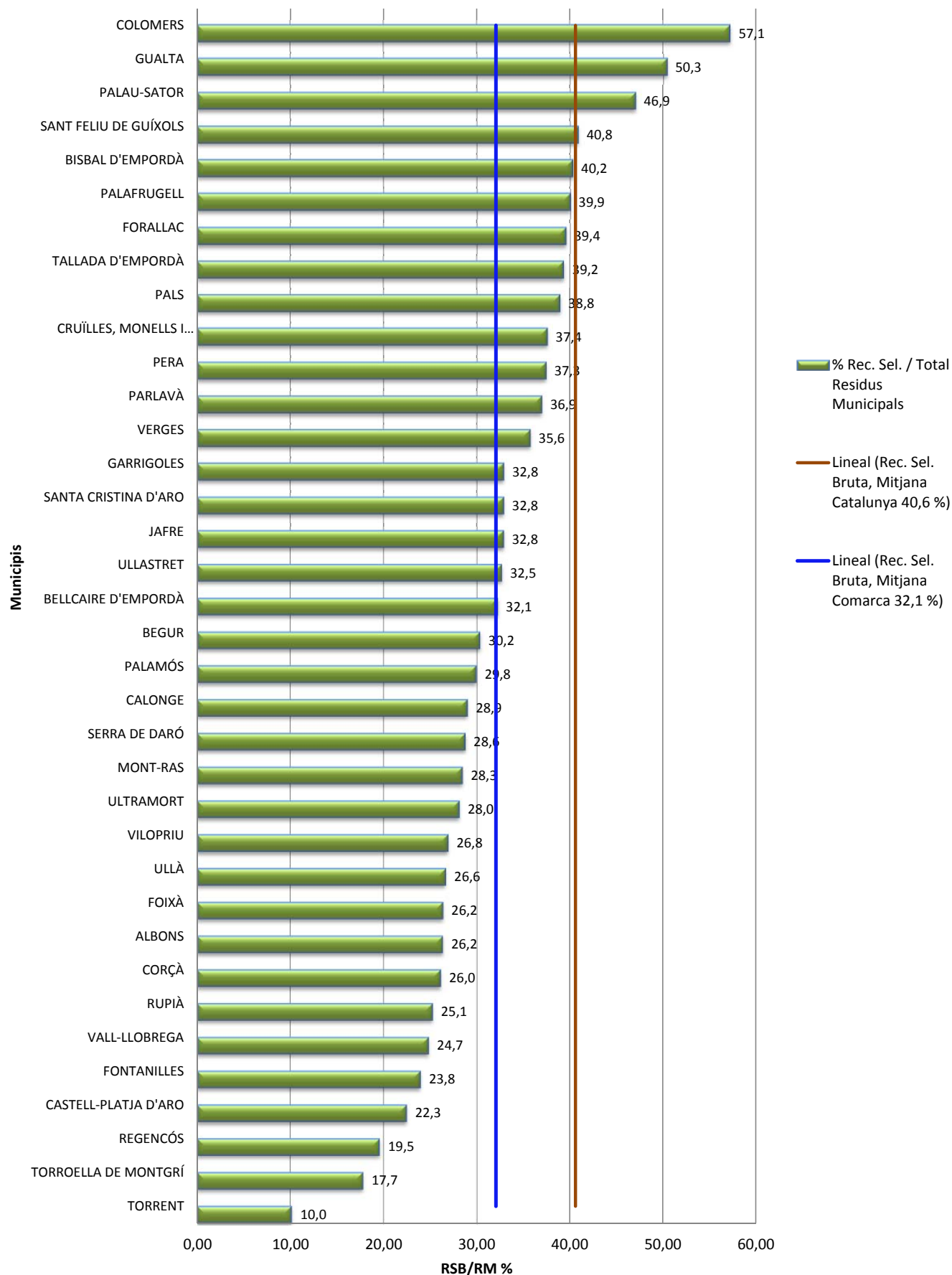
Comarca: Baix Empordà

Municipi	Hab. (2011)	Recollida Selectiva Bruta														Fracció Resta		Generació total			
		RESIDUS BIODEGRADABLES				VIDRE (total)	ENVASOS (total)	VOLUM. + FUSTA (total)	RAEE (total)	PILES (total)	MEDICAMENTS (total)	TÈXTIL (total)	RUNA (total)	RESIDUS ESPECIALS en petites quantitats	Altres Residus DEIXALLE RIES (total)	Total RS	% Rec. Sel. / Total Residus Municipals	Total Fracció Resta	%FR / RM	Total RM	Kg / hab/ dia
		BIORESIDUS		PAPER I CARTRÓ (total)	MÀTERIA ORGÀNICA (total)																
ALBONS	709	36,03	0,00		20,20	22,80	12,39	0,00	0,00	0,00	0,05	0,00	0,00	0,00	0,00	91,47	26,23	257,19	73,77	348,66	1,35
BEGUR	4.219	214,00	153,29	175,42	333,96	162,51	138,50	24,05	0,14	0,24	0,00	138,39	8,60	65,87	1.414,97	30,21	3.268,30	69,79	4.683,27	3,04	
BELLCALRE D'EMPORDÀ	664	33,65	20,69	20,94	18,08	11,61	0,00	0,00	0,00	0,04	0,00	0,00	0,00	0,00	105,01	32,11	222,03	67,89	327,04	1,35	
BISBAL D'EMPORDÀ	10.435	528,95	119,68	273,11	218,66	196,62	192,70	60,40	2,84	0,60	11,68	363,95	18,87	198,87	2.186,93	40,19	3.253,98	59,81	5.440,91	1,43	
CALONGE	10.761	506,24	561,03	286,93	513,92	280,25	909,92	28,38	0,65	0,62	3,02	188,68	3,35	42,96	3.325,95	28,87	8.193,08	71,13	11.519,03	2,93	
CASTELL-PLATJA D'ARO	10.420	784,68	207,35	592,58	621,68	265,54	169,79	6,16	1,49	0,60	0,56	249,14	13,97	44,20	2.957,74	22,35	10.278,94	77,65	13.236,68	3,48	
COLOMERS	196	9,92	41,06	14,97	10,83	9,03	0,23	0,07	0,00	0,01	0,01	0,43	0,02	0,22	86,80	57,12	65,16	42,88	151,96	2,12	
CORÇÀ	1.317	66,87	0,00	35,79	38,42	24,11	0,00	0,00	0,00	0,08	0,00	0,00	0,00	0,00	165,27	26,00	470,33	74,00	635,60	1,32	
CRUÏLLES, MONELLS I S.SADURNÍ DE L'HEURA	1.282	64,93	90,06	41,56	42,41	24,97	1,47	0,46	0,04	0,07	0,09	2,78	0,14	1,52	270,50	37,44	451,93	62,56	722,43	1,54	
FOIXÀ	318	16,18	0,23	9,92	11,76	5,48	0,37	0,12	0,00	0,02	0,02	0,69	0,04	0,38	45,21	26,24	127,06	73,76	172,27	1,48	
FONTANILLES	167	8,41	0,12	7,22	6,89	4,10	0,19	0,06	0,00	0,01	0,01	0,36	0,02	0,20	27,59	23,84	88,15	76,16	115,74	1,90	
FORALLAC	1.785	185,06	0,00	85,92	88,04	69,08	0,00	0,00	0,10	0,00	0,00	0,00	0,00	0,00	428,20	39,44	657,54	60,56	1.085,74	1,67	
GARRIGOLES	164	8,41	0,12	3,74	5,23	2,25	0,19	0,06	0,00	0,01	0,01	0,36	0,02	0,20	20,60	32,78	42,24	67,22	62,84	1,05	
GUALTA	358	18,12	5,24	21,90	28,66	9,81	3,71	0,13	0,00	0,02	0,03	16,78	0,04	0,42	104,86	50,31	103,55	49,69	208,41	1,59	
JAFRE	413	20,93	0,29	6,87	8,35	3,95	0,47	0,15	0,00	0,02	0,03	0,90	0,05	0,49	42,50	32,76	87,25	67,24	129,75	0,86	
MONT-RAS	1.833	92,98	78,10	49,18	54,52	26,01	2,10	0,66	0,02	0,11	0,13	3,97	0,21	2,17	310,16	28,34	784,36	71,66	1.094,52	1,64	
PALAFRUGELL	22.816	1.715,70	998,80	732,44	783,50	568,95	996,70	34,12	1,79	1,31	48,10	523,26	13,92	129,77	6.548,36	39,91	9.859,02	60,09	16.407,38	1,97	
PALAMÓS	17.918	753,88	158,81	550,86	683,66	444,18	549,04	21,17	0,91	1,03	5,60	702,00	6,42	93,39	3.970,95	29,82	9.346,22	70,18	13.317,17	2,04	
PALAU-SATOR	294	14,88	80,99	21,99	38,65	13,67	0,34	0,11	0,00	0,02	0,02	0,64	0,03	0,35	171,69	46,92	194,20	53,08	365,89	3,41	
PALS	2.725	138,28	294,40	136,64	236,32	62,63	198,92	21,41	0,31	0,16	0,00	320,00	10,27	131,87	1.551,21	38,80	2.446,76	61,20	3.997,97	4,02	
PARLAVÀ	383	19,41	0,27	19,81	20,33	11,38	0,44	0,14	0,00	0,02	0,03	0,83	0,04	0,45	73,15	36,87	125,27	63,13	198,42	1,42	
PERA	435	22,00	0,31	17,86	14,94	9,31	0,50	0,16	0,00	0,02	0,03	0,94	0,05	0,52	66,64	37,30	112,02	62,70	178,66	1,13	
REGENCÓS	301	15,32	0,22	4,42	6,25	4,54	0,35	0,11	0,00	0,02	0,02	0,65	0,03	0,36	32,29	19,45	133,69	80,55	165,98	1,51	
RUPIÀ	241	12,30	0,17	7,37	11,88	4,17	0,28	0,09	0,00	0,01	0,02	0,52	0,03	0,29	37,13	25,13	110,60	74,87	147,73	1,68	
SANT FELIU DE GUÍXOLS	21.814	2.099,60	439,34	821,94	712,81	507,48	971,82	4,14	1,81	1,25	24,65	197,50	5,93	15,26	5.803,53	40,77	8.432,78	59,23	14.236,31	1,79	
SANTA CRISTINA D'ARO	5.066	207,74	362,90	196,18	213,90	114,26	173,24	14,83	0,37	0,29	1,70	19,64	6,18	28,48	1.339,71	32,77	2.748,08	67,23	4.087,79	2,21	
SERRA DE DARÓ	209	10,57	0,15	7,76	9,44	3,28	0,24	0,08	0,00	0,01	0,02	0,45	0,02	0,25	32,27	28,64	80,41	71,36	112,68	1,48	
TALLADA D'EMPORDÀ	449	22,87	3,62	20,29	17,64	11,35	7,82	0,16	0,00	0,03	0,03	16,97	0,05	1,73	102,56	39,25	158,75	60,75	261,31	1,59	
TORRENT	189	9,49	0,14	0,08	0,03	0,01	0,22	0,07	0,00	0,01	0,01	0,41	0,02	0,22	10,71	10,02	96,20	89,98	106,91	1,55	
TORROELLA DE MONTGRÍ	11.385	577,27	0,00	323,21	505,98	151,00	0,00	0,00	0,95	0,65	0,00	0,00	0,00	0,00	1.559,06	17,67	7.263,76	82,33	8.822,82	2,12	
ULLÀ	1.075	54,58	22,44	25,43	16,39	0,08	1,23	0,39	0,01	0,06	0,08	2,33	0,12	1,28	124,42	26,55	344,18	73,45	468,60	1,19	
ULLASTRET	268	13,59	0,19	9,73	9,05	5,93	0,31	0,10	0,00	0,02	0,02	0,58	0,03	0,32	39,87	32,55	82,63	67,45	122,50	1,25	
ULTRAMORT	211	10,79	0,15	6,46	6,07	3,32	0,24	0,08	0,00	0,01	0,02	0,46	0,02	0,25	27,87	28,00	71,67	72,00	99,54	1,29	
VALL-LLOBREGA	877	44,44	18,46	33,97	38,37	15,63	1,01	0,32	0,01	0,05	0,06	1,90	0,10	1,04	155,36	24,70	473,54	75,30	628,90	1,96	
VERGES	1.207	61,27	45,02	37,45	39,15	19,97	1,39	0,43	0,01	0,07	0,08	2,62	0,14	1,43	209,03	35,62	377,75	64,38	586,78	1,33	
VILOPRIU	212	10,79	0,15	9,63	7,64	5,21	0,24	0,08	0,00	0,01	0,02	0,46	0,02	0,25	34,50	26,80	94,22	73,20	128,72	1,66	
TOTAL COMARCA	133.116	8.410,13	3.703,79	4.629,77	5.396,21	3.064,06	4.323,97	218,69	11,35	7,65	96,10	2.758,59	88,75	765,01	33.474,07	32,07	70.902,84	67,93	104.376,91	2,15	
RS TOTAL/RM %		8,06	3,55	4,44	5,17	2,94	4,14	0,21	0,01	0,01	0,09	2,64	0,09	0,73	32,07					100,00	
Total de residus municipals a Catalunya																					
Total Catalunya	7.539.618	411.757,35	105.625,00	408.531,21	180.709,60	137.038,87	185.840,09	24.897,72	598,55	715,32	10.216,63	136.206,70	1.956,91	39.603,84	1.643.697,79	40,62	2.402.740,96	59,38	4.046.438,75	1,47	
RS TOTAL/RM %		10,18	2,61	10,10	4,47	3,39	4,59	0,62	0,01	0,02	0,25	3,37	0,05	0,98	40,62					100,00	

Totes les dades són en tones

Tancament de dades: 19.07.2012

Recollida selectiva a la comarca del Baix Empordà, 2011



Els ratis es basen en les dades de la recollida selectiva bruta i a la recollida de la fracció resta facilitades pels ens locals responsables de les recollides de residus.

L'Agència de Residus de Catalunya continua treballant per a millorar la validesa de les dades.

DADES DE LA GENERACIÓ I GESTIÓ DE RESIDUS MUNICIPALS, ANY 2011

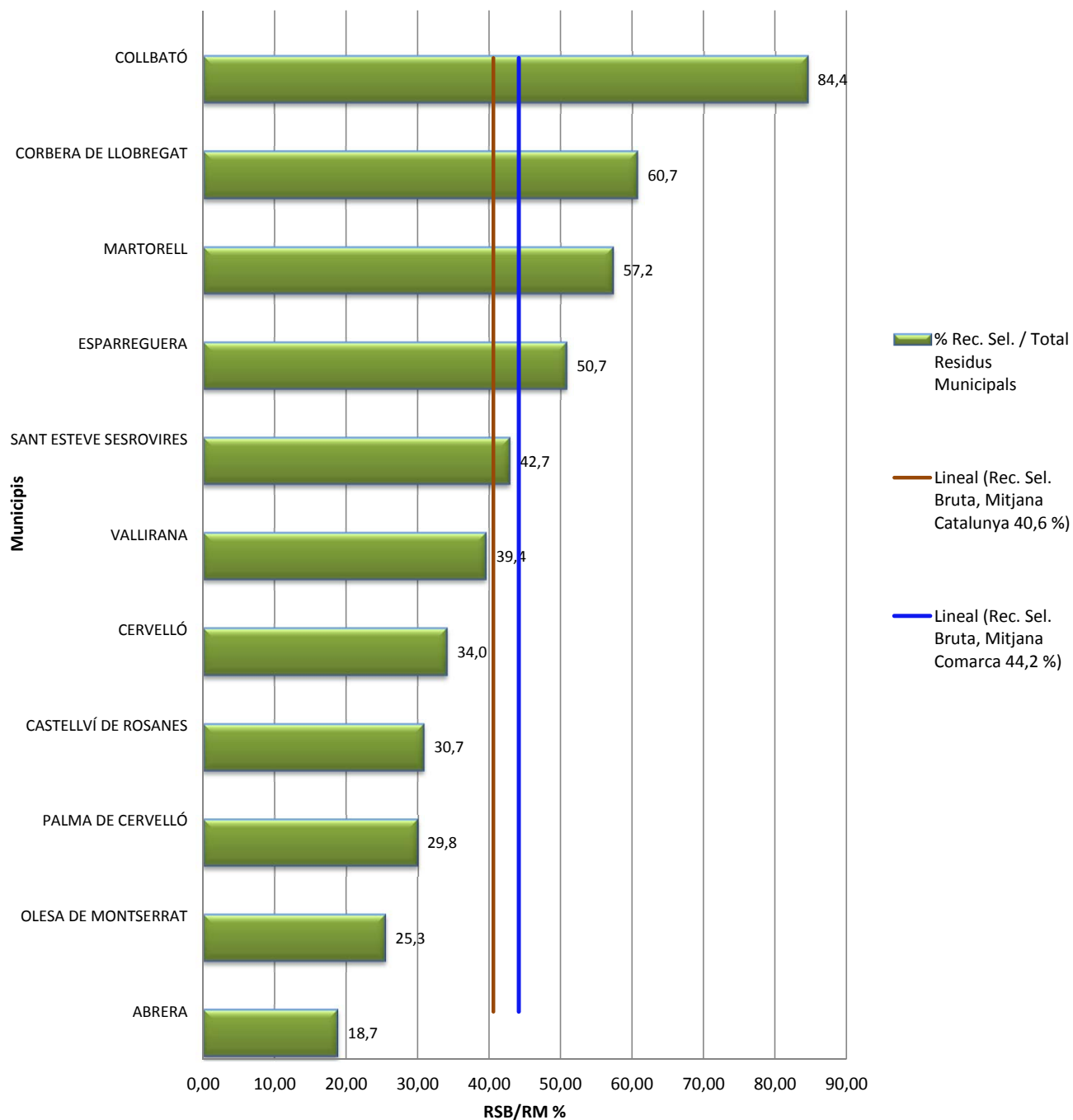
Comarca: Baix Llobregat

Municipi	Hab. (2011)	Recollida Selectiva Bruta															Fracció Resta		Generació total		
		RESIDUS BIODEGRADABLES				VIDRE (total)	ENVASOS (total)	VOLUM. + FUSTA (total)	RAEE (total)	PILES (total)	MEDICAMENTS (total)	TÈXTIL (total)	RUNA (total)	RESIDUS ESPECIALS en petites quantitats	Altres Residus DEIXALLE RIES (total)	Total RS	% Rec. Sel. / Total Residus Municipals	Total Fracció Resta	%FR / RM	Total RM	Kg / hab/ dia
		BIORESIDUS		PAPER I CARTRÓ (total)	MATERIA ORGÀNICA (total)																
ABRERA	11.611	378,14	86,41		163,45	159,92	133,87	45,33	13,59	0,44	1,20	31,98	51,06	0,10	12,23	1.077,72	18,70	4.684,81	81,30	5.762,53	1,36
CASTELLVÍ DE ROSANES	1.792	115,64	0,00	49,05	51,00	42,02	0,00	0,00	0,10	0,18	5,13	0,00	0,00	0,00	263,12	30,74	592,72	69,26	855,84	1,31	
CERVELLÓ	8.651	163,39	140,00	228,12	175,50	207,69	180,00	11,52	0,20	0,87	0,00	650,00	0,00	2,70	1.759,99	33,98	3.420,00	66,02	5.179,99	1,64	
COLLBATÓ	4.242	406,02	387,30	153,97	135,30	160,99	372,28	21,77	0,27	0,43	26,63	210,00	7,83	29,54	1.912,33	84,43	352,60	15,57	2.264,93	1,46	
CORBERA DE LLOBREGAT	14.064	1.843,28	1.530,28	332,38	235,06	861,58	263,76	21,19	1,17	1,42	10,39	368,85	5,04	210,31	5.684,71	60,66	3.686,99	39,34	9.371,70	1,83	
ESPARREGUERA	21.986	1.454,48	513,53	803,04	385,03	585,28	638,58	44,55	0,86	2,22	79,40	550,10	0,00	62,36	5.119,43	50,71	4.977,04	49,29	10.096,47	1,26	
MARORELL	27.457	2.630,52	0,00	1.141,38	484,70	857,48	644,30	17,27	1,88	2,77	69,06	267,06	8,25	325,39	6.450,06	57,22	4.823,00	42,78	11.273,06	1,12	
Olesa de Montserrat	23.924	635,73	98,63	419,60	275,92	266,41	329,76	28,01	1,38	2,42	44,04	389,48	12,57	50,79	2.554,74	25,34	7.526,10	74,66	10.080,84	1,15	
PALMA DE CERVELLÓ	3.019	205,92	0,00	49,00	60,00	19,00	0,00	0,00	0,04	0,30	0,00	0,00	0,00	0,00	334,26	29,78	788,00	70,22	1.122,26	1,02	
SANT ESTEVE SESROVIREs	7.439	300,24	266,18	198,62	118,90	122,52	326,55	21,37	0,64	0,75	15,57	322,72	2,56	24,11	1.720,73	42,74	2.305,14	57,26	4.025,87	1,48	
VALLIRANA	14.409	877,94	109,00	320,29	245,32	175,82	570,96	42,74	0,56	1,46	40,61	606,54	0,27	52,71	3.044,22	39,44	4.674,44	60,56	7.718,66	1,47	
TOTAL COMARCA	138.594	9.011,30	3.131,33	3.858,90	2.326,65	3.432,66	3.371,52	222,01	7,54	14,02	322,81	3.415,81	36,62	770,14	29.921,31	44,16	37.830,84	56,08	67.752,15	1,34	
RS TOTAL/RM %		13,30	4,62	5,70	3,43	5,07	4,98	0,33	0,01	0,02	0,48	5,04	0,05	1,14	44,16		55,84		100,00		
Total de residus municipals a Catalunya																					
Total Catalunya	7.539.618	411.757,35	105.625,00	408.531,21	180.709,60	137.038,87	185.840,09	24.897,72	598,55	715,32	10.216,63	136.206,70	1.956,91	39.603,84	1.643.697,79	40,62	2.402.740,96	59,38	4.046.438,75	1,47	
RS TOTAL/RM %		10,18	2,61	10,10	4,47	3,39	4,59	0,62	0,01	0,02	0,25	3,37	0,05	0,98	40,62		59,38		100,00		

Totes les dades són en tones

Tancament de dades: 19.07.2012

Recollida selectiva a la comarca del Baix Llobregat, 2011



Els ratis es basen en les dades de la recollida selectiva bruta i a la recollida de la fracció resta facilitades pels ens locals responsables de les recollides de residus.

L'Agència de Residus de Catalunya continua treballant per a millorar la validesa de les dades.

DADES DE LA GENERACIÓ I GESTIÓ DE RESIDUS MUNICIPALS, ANY 2011

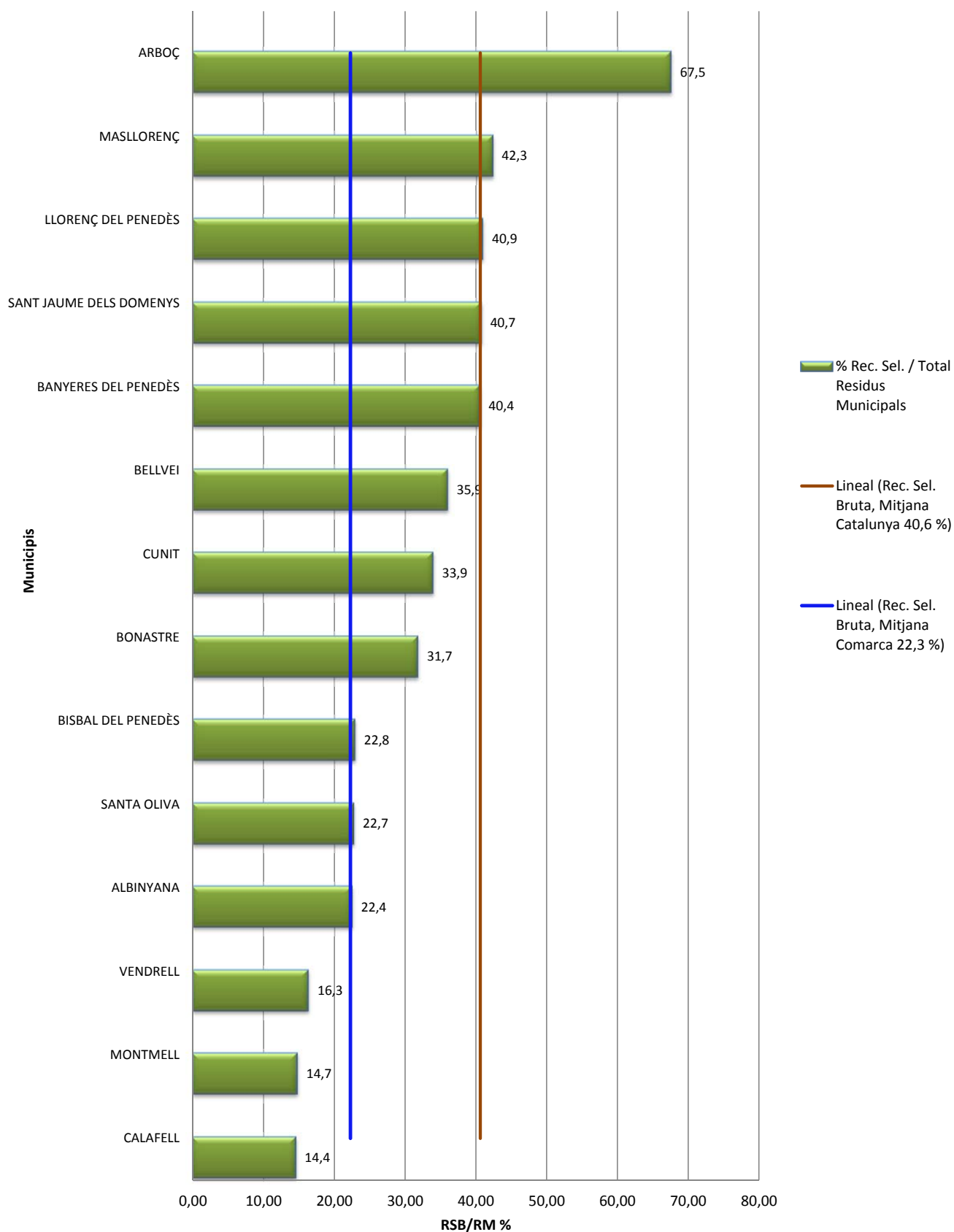
Comarca: Baix Penedès

Municipi	Hab. (2011)	Recollida Selectiva Bruta														Fracció Resta		Generació total		
		RESIDUS BIODEGRADABLES			VIDRE (total)	ENVASOS (total)	VOLUM. + FUSTA (total)	RAEE (total)	PILES (total)	MEDICAMENTS (total)	TÈXTIL (total)	RUNA (total)	RESIDUS ESPECIALS en petites quantitats	Altres Residus DEIXALLE RIES (total)	Total RS	% Rec. Sel. / Total Residus Municipals	Total Fracció Resta	%FR / RM	Total RM	Kg / hab/ dia
		MATÈRIA ORGÀNICA (total)	PODA (total)	PAPER I CARTRÓ (total)																
ALBINYANA	2.347	94,18	7,30	47,34	59,77	26,11	34,64	0,44	0,04	0,20	0,08	28,19	0,00	1,98	300,27	22,40	1.039,98	77,60	1.340,25	1,56
ARBOÇ	5.548	395,96	17,58	146,98	149,56	228,43	149,68	1,05	0,25	0,50	21,36	67,87	0,00	4,77	1.183,99	67,51	569,81	32,49	1.753,80	0,87
BANYERES DEL PENEDÈS	2.995	98,01	294,55	60,39	111,38	33,31	48,04	0,46	0,05	0,27	10,10	29,90	0,00	2,10	688,56	40,43	1.014,34	59,57	1.702,90	1,56
BELLVEI	2.082	75,83	35,88	43,16	85,65	23,81	170,21	2,14	1,16	0,19	0,39	138,51	0,00	9,74	586,67	35,91	1.047,15	64,09	1.633,82	2,15
BISBAL DEL PENEDÈS	3.373	103,12	177,09	40,02	51,10	50,86	95,44	0,00	0,09	0,31	0,00	0,00	0,00	0,00	518,03	22,82	1.751,79	77,18	2.269,82	1,84
BONASTRE	642	22,87	14,61	13,39	14,08	7,38	19,55	2,19	0,00	0,06	0,09	64,20	0,00	2,15	160,57	31,73	345,52	68,27	506,09	2,16
CALAFELL	24.984	879,74	206,66	499,60	525,71	275,59	140,87	1,77	0,65	2,27	34,05	114,64	0,00	8,06	2.689,61	14,45	15.926,49	85,55	18.616,10	2,04
CUNIT	12.551	622,29	888,54	285,37	285,08	203,06	821,28	34,60	1,60	1,14	30,55	452,56	0,57	51,89	3.678,53	33,86	7.187,01	66,14	10.865,54	2,37
LLORENÇ DEL PENEDÈS	2.245	184,98	176,98	46,05	75,16	25,40	46,60	0,32	0,14	0,20	5,28	20,78	0,00	1,46	583,35	40,90	842,88	59,10	1.426,23	1,74
MASLLORENÇ	538	60,74	0,13	10,76	20,66	5,94	0,60	0,01	0,00	0,05	0,00	0,49	0,00	0,03	99,41	42,28	135,69	57,72	235,10	1,20
MONTMELL	1.509	92,32	0,59	29,64	27,78	16,35	2,80	0,04	0,00	0,14	0,01	2,28	0,00	0,16	172,11	14,66	1.001,68	85,34	1.173,79	2,13
SANT JAUME DELS DOMENYS	2.505	176,62	19,22	77,04	80,76	75,70	44,00	0,00	0,00	0,23	9,22	0,00	0,00	0,00	482,79	40,65	704,74	59,35	1.187,53	1,30
SANTA OLIVA	3.343	78,63	16,44	68,06	65,41	37,54	78,00	0,98	0,19	0,30	0,18	63,47	0,00	4,46	413,66	22,66	1.412,18	77,34	1.825,84	1,50
VENDRELL	36.453	799,16	557,12	737,81	640,82	407,00	911,05	5,40	1,29	3,31	0,97	348,64	0,00	24,52	4.437,09	16,25	22.866,60	83,75	27.303,69	2,05
TOTAL COMARCA	101.115	3.684,45	2.412,69	2.105,61	2.192,92	1.416,48	2.562,76	49,40	5,46	9,17	112,28	1.331,53	0,57	111,32	15.994,64	22,26	55.845,86	77,74	71.840,50	1,95
RS TOTAL/RM %		5,13	3,36	2,93	3,05	1,97	3,57	0,07	0,01	0,01	0,16	1,85	0,00	0,15	22,26		77,74		100,00	
Total de residus municipals a Catalunya																				
Total Catalunya	7.539.618	411.757,35	105.625,00	408.531,21	180.709,60	137.038,87	185.840,09	24.897,72	598,55	715,32	10.216,63	136.206,70	1.956,91	39.603,84	1.643.697,79	40,62	2.402.740,96	59,38	4.046.438,75	1,47
RS TOTAL/RM %		10,18	2,61	10,10	4,47	3,39	4,59	0,62	0,01	0,02	0,25	3,37	0,05	0,98	40,62		59,38		100,00	

Totes les dades són en tones

Tancament de dades: 19.07.2012

Recollida selectiva a la comarca del Baix Penedès, 2011



Els ratis es basen en les dades de la recollida selectiva bruta i a la recollida de la fracció resta facilitades pels ens locals responsables de les recollides de residus.

L'Agència de Residus de Catalunya continua treballant per a millorar la validesa de les dades.

DADES DE LA GENERACIÓ I GESTIÓ DE RESIDUS MUNICIPALS, ANY 2011

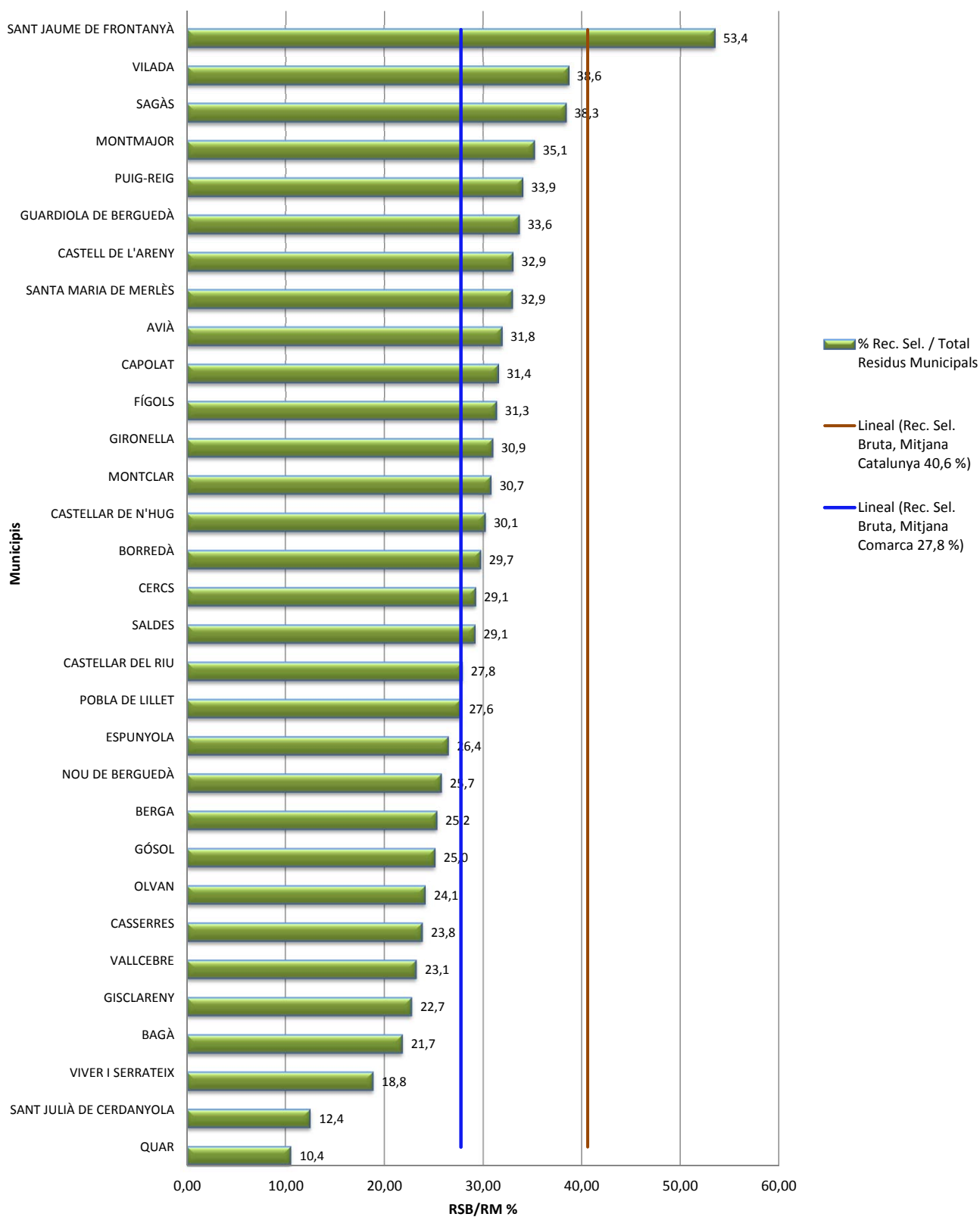
Comarca: Berguedà

Municipi	Hab. (2011)	Recollida Selectiva Bruta														Fracció Resta		Generació total			
		RESIDUS BIODEGRADABLES				VIDRE (total)	ENVASOS (total)	VOLUM. + FUSTA (total)	RAEE (total)	PILES (total)	MEDICAMENTS (total)	TÈXTIL (total)	RUNA (total)	RESIDUS ESPECIALS en petites quantitats	Altres Residus DEIXALLE RIES (total)	Total RS	% Rec. Sel. / Total Residus Municipals	Total Fracció Resta	%FR / RM	Total RM	Kg / hab/ dia
		BIORESIDUS		PAPER I CARTRÓ (total)																	
MATÈRIA ORGÀNICA (total)	PODA (total)																				
AVIÀ	2.245	149,59	2,64	28,32	46,23	27,69	58,46	12,53	0,13	0,32	0,00	34,56	1,15	17,00	378,62	31,83	811,06	68,17	1.189,68	1,45	
BAGÀ	2.372	88,17	1,45	40,92	44,29	28,03	15,92	3,09	0,09	0,33	0,00	10,08	0,35	6,44	239,16	21,73	861,41	78,27	1.100,57	1,27	
BERGA	17.018	847,67	8,25	430,74	282,65	213,42	182,70	39,16	1,77	2,36	0,00	108,00	3,60	53,14	2.173,46	25,23	6.442,34	74,77	8.615,80	1,39	
BORREDÀ	595	0,00	0,66	22,14	26,39	12,68	14,62	3,13	0,03	0,08	0,00	8,64	0,29	4,25	92,91	29,66	220,37	70,34	313,28	1,44	
CAPOLAT	85	0,00	0,17	0,92	2,26	2,63	3,65	0,78	0,01	0,01	0,00	2,16	0,07	1,06	13,72	31,44	29,92	68,56	43,64	1,41	
CASSERRES	1.595	38,90	1,96	24,77	21,99	24,53	13,17	2,28	0,02	0,22	0,00	8,16	0,87	4,39	141,26	23,76	453,36	76,24	594,62	1,02	
CASTELL DE L'ARENÝ	70	0,00	0,17	2,08	2,46	0,98	3,65	0,78	0,01	0,01	0,00	2,16	0,07	1,06	13,43	32,92	27,36	67,08	40,79	1,60	
CASTELLAR DE N'HUG	169	0,00	0,21	15,34	4,90	3,82	2,27	0,44	0,01	0,02	0,00	1,44	0,05	0,92	29,42	30,13	68,23	69,87	97,65	1,58	
CASTELLAR DEL RIU	174	0,00	0,33	2,47	2,27	2,33	7,31	1,57	0,02	0,02	0,00	4,32	0,14	2,13	22,91	27,81	59,47	72,19	82,38	1,30	
CERCS	1.303	57,94	1,16	34,30	37,91	31,17	25,58	5,48	0,06	0,18	0,00	15,12	0,50	7,44	216,84	29,15	527,11	70,85	743,95	1,56	
ESPUNYOLA	268	0,00	0,33	8,36	4,91	5,13	7,31	1,57	0,02	0,04	0,00	4,32	0,14	2,13	34,26	26,38	95,59	73,62	129,85	1,33	
FÍGOLS	52	0,00	0,17	0,58	0,38	0,09	3,65	0,78	0,01	0,01	0,00	2,16	0,07	1,06	8,96	31,26	19,70	68,74	28,66	1,51	
GIRONELLA	5.083	250,05	2,76	119,78	106,90	127,56	18,59	3,23	0,03	0,71	0,00	11,52	1,23	6,19	648,55	30,89	1.451,14	69,11	2.099,69	1,13	
GISCLARENÝ	31	0,00	0,05	0,46	0,97	0,77	0,57	0,11	0,00	0,00	0,00	0,36	0,01	0,23	3,53	22,67	12,04	77,33	15,57	1,38	
GÓSOL	230	0,00	0,26	7,91	7,93	4,87	2,84	0,55	0,02	0,03	0,00	1,80	0,06	1,15	27,42	25,04	82,09	74,96	109,51	1,30	
GUARDIOLA DE BERGUEDÀ	1.027	42,82	1,14	42,40	47,49	26,00	12,51	2,43	0,53	0,14	0,00	7,92	0,27	5,06	188,71	33,56	373,60	66,44	562,31	1,50	
MONTCLAR	112	0,00	0,35	6,39	3,70	2,57	2,32	0,40	0,00	0,02	0,00	1,44	0,15	0,77	18,11	30,71	40,86	69,29	58,97	1,44	
MONTMAJOR	475	0,00	0,83	22,17	11,80	21,75	18,27	3,92	0,04	0,07	0,00	10,80	0,36	5,31	95,32	35,10	176,22	64,90	271,54	1,57	
NOU DE BERGUEDÀ	147	0,00	0,17	3,31	5,77	2,54	3,65	0,78	0,01	0,02	0,00	2,16	0,07	1,06	19,54	25,68	56,55	74,32	76,09	1,42	
OLVAN	908	33,34	0,69	18,34	13,27	5,87	4,65	0,81	0,01	0,13	0,00	2,88	0,31	1,55	81,85	24,06	258,32	75,94	340,17	1,03	
POBLA DE LILLET	1.295	62,98	1,03	44,35	33,41	13,74	11,37	2,21	0,06	0,18	0,00	7,20	0,25	4,60	181,38	27,62	475,40	72,38	656,78	1,39	
PUIG-REIG	4.347	233,38	4,84	111,84	108,58	106,76	32,53	5,64	0,19	0,60	0,00	20,16	2,15	10,84	637,51	33,94	1.240,94	66,06	1.878,45	1,18	
QUAR	66	0,00	0,12	0,23	0,10	0,36	0,77	0,13	0,00	0,01	0,00	0,48	0,05	0,26	2,51	10,44	21,53	89,56	24,04	1,00	
SAGÀS	140	0,00	0,35	9,59	9,09	7,83	2,32	0,40	0,00	0,02	0,00	1,44	0,15	0,77	31,96	38,32	51,44	61,68	83,40	1,63	
SALDES	324	0,00	0,62	13,19	12,69	8,95	6,82	1,32	0,04	0,05	0,00	4,32	0,15	2,76	50,91	29,10	124,05	70,90	174,96	1,48	
SANT JAUME DE FRONTANYÀ	19	0,00	0,17	3,00	2,46	2,12	3,65	0,78	0,01	0,00	0,00	2,16	0,07	1,06	15,48	53,42	13,50	46,58	28,98	4,18	
SANT JULIÀ DE CERDANYOLA	263	0,00	0,21	3,67	1,87	2,89	2,27	0,44	0,01	0,04	0,00	1,44	0,05	0,92	13,81	12,42	97,41	87,58	111,22	1,16	
SANTA MARIA DE MERLÈS	171	0,00	0,23	8,07	9,76	7,47	1,55	0,27	0,00	0,02	0,00	0,96	0,10	0,52	28,95	32,88	59,11	67,12	88,06	1,41	
VALLCEBRE	269	0,00	0,21	9,84	9,25	4,96	2,27	0,44	0,01	0,04	0,00	1,44	0,05	0,92	29,43	23,13	97,78	76,87	127,21	1,30	
VILADA	509	0,00	1,49	16,11	20,68	10,18	32,89	7,05	0,07	0,07	0,00	19,44	0,65	9,57	118,20	38,57	188,26	61,43	306,46	1,65	
VIVER I SERRATEIX	178	0,00	0,23	4,70	3,99	3,51	1,55	0,27	0,00	0,02	0,00	0,96	0,10	0,52	15,85	18,77	68,59	81,23	84,44	1,30	
TOTAL COMARCA	41.540	1.804,84	33,25	1.056,29	886,35	713,20	499,68	102,77	3,21	5,77	0,00	300,00	13,53	155,08	5.573,97	27,76	14.504,75	72,26	20.078,72	1,32	
RS TOTAL/RM %		8,99	0,17	5,26	4,41	3,55	2,49	0,51	0,02	0,03	0,00	1,49	0,07	0,77	27,76		72,24		100,00		
Total de residus municipals a Catalunya																					
Total Catalunya	7.539.618	411.757,35	105.625,00	408.531,21	180.709,60	137.038,87	185.840,09	24.897,72	598,55	715,32	10.216,63	136.206,70	1.956,91	39.603,84	1.643.697,79	40,62	2.402.740,96	59,38	4.046.438,75	1,47	
RS TOTAL/RM %		10,18	2,61	10,10	4,47	3,39	4,59	0,62	0,01	0,02	0,25	3,37	0,05	0,98	40,62		59,38		100,00		

Totes les dades són en tones

Tancament de dades: 19.07.2012

Recollida selectiva a la comarca del Berguedà, 2011



Els ratios es basen en les dades de la recollida selectiva bruta i a la recollida de la fracció resta facilitades pels ens locals responsables de les recollides de residus.

L'Agència de Residus de Catalunya continua treballant per a millorar la validesa de les dades.

DADES DE LA GENERACIÓ I GESTIÓ DE RESIDUS MUNICIPALS, ANY 2011

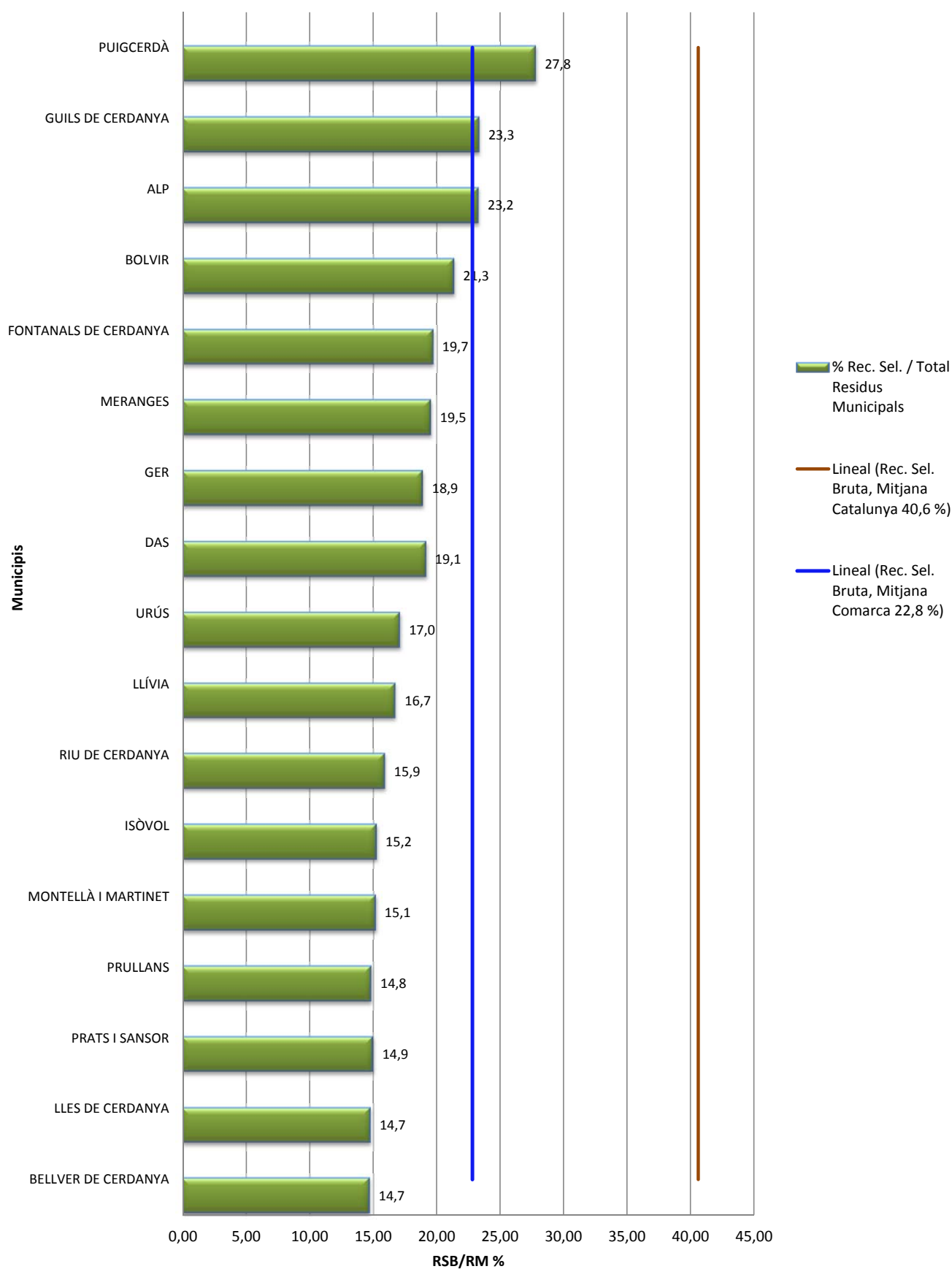
Comarca: Cerdanya

Municipi	Hab. (2011)	Recollida Selectiva Bruta														Fracció Resta		Generació total		
		RESIDUS BIODEGRADABLES			VIDRE (total)	ENVASOS (total)	VOLUM. + FUSTA (total)	RAEE (total)	PILES (total)	MEDICAMENTS (total)	TÈXTIL (total)	RUNA (total)	RESIDUS ESPECIALS en petites quantitats	Altres Residus DEIXALLE RIES (total)	Total RS	% Rec. Sel. / Total Residus Municipals	Total Fracció Resta	%FR / RM	Total RM	Kg / hab/ dia
		BIORESIDUS		PAPER I CARTRÓ (total)																
MATÈRIA ORGÀNICA (total)	PODA (total)																			
ALP	1.743	157,23	0,00	124,73	85,25	33,58	7,03	1,15	0,14	0,15	0,00	0,92	0,32	5,72	416,22	22,60	1.425,74	77,40	1.841,96	2,90
BELLVER DE CERDANYA	2.260	0,00	0,00	106,76	72,17	28,74	0,69	0,11	0,01	0,19	0,00	0,09	0,03	0,56	209,35	14,64	1.220,26	85,36	1.429,61	1,73
BOLVIR	393	10,60	0,00	23,99	17,32	6,46	7,48	1,22	0,07	0,03	0,00	0,98	0,34	6,08	74,57	21,38	274,25	78,62	348,82	2,43
DAS	219	0,00	0,00	8,04	10,46	2,16	0,24	0,04	0,00	0,02	0,00	0,03	0,01	0,20	21,20	18,75	91,85	81,25	113,05	1,41
FONTANALS DE CERDANYA	465	0,00	0,00	30,46	22,28	8,20	11,46	1,87	0,11	0,04	0,00	1,49	0,52	9,33	85,76	19,76	348,22	80,24	433,98	2,56
GER	467	8,83	0,00	17,03	11,71	4,59	1,42	0,23	0,01	0,04	0,00	0,19	0,07	1,16	45,28	18,87	194,69	81,13	239,97	1,41
GUILS DE CERDANYA	565	0,00	0,00	20,16	15,63	5,43	13,57	2,21	0,13	0,05	0,00	1,77	0,62	11,05	70,62	23,46	230,39	76,54	301,01	1,46
ISÒVOL	322	0,00	0,00	6,19	4,22	1,67	0,24	0,04	0,00	0,03	0,00	0,03	0,01	0,20	12,63	15,14	70,78	84,86	83,41	0,71
LLES DE CERDANYA	268	0,00	0,00	19,53	13,22	5,26	0,24	0,04	0,00	0,02	0,00	0,03	0,01	0,20	38,55	14,73	223,22	85,27	261,77	2,68
LLÍVIA	1.665	0,00	0,00	70,07	48,91	18,86	10,77	1,75	0,11	0,14	0,00	1,40	0,49	8,76	161,26	16,76	800,95	83,24	962,21	1,58
MERANGES	96	0,00	0,00	2,60	1,90	0,70	0,93	0,15	0,01	0,01	0,00	0,12	0,04	0,76	7,22	19,52	29,76	80,48	36,98	1,06
MONTELLÀ I MARTINET	683	0,00	0,00	22,88	15,55	6,16	0,69	0,11	0,01	0,06	0,00	0,09	0,03	0,56	46,14	14,99	261,58	85,01	307,72	1,23
PRATS I SANSOR	284	0,00	0,00	14,30	9,70	3,85	0,24	0,04	0,00	0,02	0,00	0,03	0,01	0,20	28,39	14,80	163,49	85,20	191,88	1,85
PRULLANS	234	0,00	0,00	14,30	9,70	3,85	0,24	0,04	0,00	0,02	0,00	0,03	0,01	0,20	28,39	14,80	163,49	85,20	191,88	2,25
PUIGCERDÀ	8.802	128,84	0,00	377,49	306,90	101,62	349,27	56,88	5,81	0,75	0,00	45,55	15,97	284,20	1.673,28	27,94	4.314,76	72,06	5.988,04	1,86
RIU DE CERDANYA	113	0,00	0,00	5,59	3,82	1,51	0,24	0,04	0,00	0,01	0,00	0,03	0,01	0,20	11,45	15,19	63,93	84,81	75,38	1,83
URÚS	204	0,00	0,00	9,15	6,42	2,46	1,63	0,26	0,02	0,02	0,00	0,21	0,07	1,32	21,56	17,09	104,62	82,91	126,18	1,69
TOTAL COMARCA	18.783	305,50	0,00	873,27	655,16	235,10	406,38	66,18	6,43	1,60	0,00	52,99	18,56	330,70	2.951,87	22,82	9.981,98	77,21	12.933,85	1,89
RS TOTAL/RM %		2,36	0,00	6,75	5,07	1,82	3,14	0,51	0,05	0,01	0,00	0,41	0,14	2,56	22,82		77,18		100,00	
Total de residus municipals a Catalunya																				
Total Catalunya	7.539.618	411.757,35	105.625,00	408.531,21	180.709,60	137.038,87	185.840,09	24.897,72	598,55	715,32	10.216,63	136.206,70	1.956,91	39.603,84	1.643.697,79	40,62	2.402.740,96	59,38	4.046.438,75	1,47
RS TOTAL/RM %		10,18	2,61	10,10	4,47	3,39	4,59	0,62	0,01	0,02	0,25	3,37	0,05	0,98	40,62		59,38		100,00	

Totes les dades són en tones

Tancament de dades: 19.07.2012

Recollida selectiva a la comarca de la Cerdanya, 2011



Els ratis es basen en les dades de la recollida selectiva bruta i a la recollida de la fracció resta facilitades pels ens locals responsables de les recollides de residus.

L'Agència de Residus de Catalunya continua treballant per a millorar la validesa de les dades.

DADES DE LA GENERACIÓ I GESTIÓ DE RESIDUS MUNICIPALS, ANY 2011

Comarca: Conca de Barberà

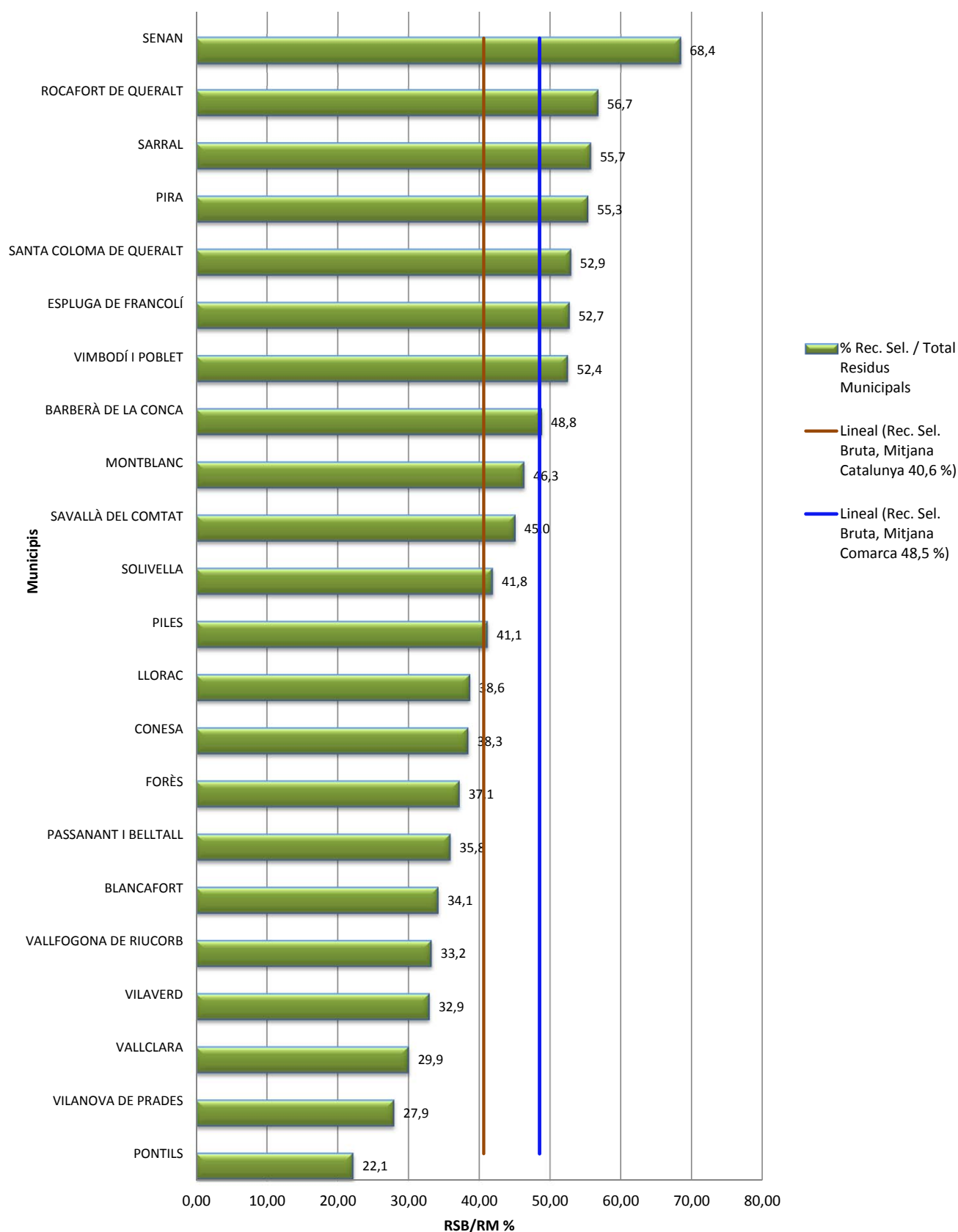
Recollida Selectiva Bruta

Municipi	Hab. (2011)	RESIDUS BIODEGRADABLES														Fracció Resta		Generació total		
		BIORESIDUS		PAPER I CARTRÓ (total)	VIDRE (total)	ENVASOS (total)	VOLUM. + FUSTA (total)	RAEE (total)	PILES (total)	MEDICAMENTS (total)	TÈXTIL (total)	RUNA (total)	RESIDUS ESPECIALS en petites quantitats	Altres Residus DEIXALLE RIES (total)	Total RS	% Rec. Sel. / Total Residus Municipals	Total Fracció Resta	%FR / RM	Total RM	Kg / hab/ dia
		MATÈRIA ORGÀNICA (total)	PODA (total)																	
BARBERÀ DE LA CONCA	540	70,53	0,00	21,54	23,73	10,25	0,00	0,00	0,00	0,00	0,00	0,00	0,00	0,00	126,05	48,76	132,47	51,24	258,52	1,31
BLANCAFORT	415	21,37	0,00	16,70	16,12	7,11	0,00	0,00	0,00	0,00	0,00	0,00	0,00	0,00	61,30	34,12	118,36	65,88	179,66	1,19
CONESA	129	12,47	0,00	4,78	4,14	2,56	0,00	0,00	0,00	0,00	0,00	0,00	0,00	0,00	23,95	38,34	38,52	61,66	62,47	1,33
ESPLUGA DE FRANCOLÍ	3.923	262,31	31,56	143,00	88,75	72,88	206,38	27,61	0,17	0,00	17,47	268,88	6,39	92,48	1.217,88	52,66	1.095,01	47,34	2.312,89	1,62
FORÈS	59	3,88	0,00	1,51	1,02	0,85	0,00	0,00	0,00	0,00	0,00	0,00	0,00	0,00	7,26	37,10	12,31	62,90	19,57	0,91
LLORAC	112	10,60	0,00	2,79	3,25	1,74	0,00	0,00	0,00	0,00	0,00	0,00	0,00	0,00	18,38	38,60	29,24	61,40	47,62	1,16
MONTBLANC	7.354	450,70	36,50	250,73	198,59	132,72	358,09	24,78	0,33	0,00	41,35	281,08	15,06	51,56	1.841,49	46,25	2.139,98	53,75	3.981,47	1,48
PASSANANT I BELLTALL	168	17,38	0,00	4,23	8,12	4,65	0,00	0,00	0,00	0,00	0,00	0,00	0,00	0,00	34,38	35,82	61,59	64,18	95,97	1,57
PILES	219	18,37	0,00	4,52	7,09	3,95	0,00	0,00	0,00	0,00	0,00	0,00	0,00	0,00	33,93	41,07	48,68	58,93	82,61	1,03
PIRA	500	53,71	0,00	20,21	13,27	11,49	0,00	0,00	0,00	0,00	0,00	0,00	0,00	0,00	98,68	55,29	79,81	44,71	178,49	0,98
PONTILS	134	8,73	0,00	2,70	5,79	2,45	0,00	0,00	0,00	0,00	0,00	0,00	0,00	0,00	19,67	22,10	69,35	77,90	89,02	1,82
ROCAFORT DE QUERALT	244	48,48	0,00	9,74	10,01	6,99	0,00	0,00	0,00	0,00	0,00	0,00	0,00	0,00	75,22	56,71	57,42	43,29	132,64	1,49
SANTA COLOMA DE QUERALT	3.092	199,55	29,10	109,85	65,26	32,08	154,74	17,54	0,00	0,00	8,68	165,42	24,96	62,44	869,62	52,87	775,13	47,13	1.644,75	1,46
SARRAL	1.703	125,85	0,00	47,69	43,34	22,03	48,87	2,02	0,00	0,00	0,93	117,86	0,72	22,00	431,31	55,69	343,13	44,31	774,44	1,25
SAVALLÀ DEL COMTAT	69	8,36	0,00	1,67	4,48	1,88	0,00	0,00	0,00	0,00	0,00	0,00	0,00	0,00	16,39	45,00	20,03	55,00	36,42	1,45
SENAN	55	6,24	0,00	1,26	1,27	1,19	0,00	0,00	0,00	0,00	0,00	0,00	0,00	0,00	9,96	68,41	4,60	31,59	14,56	0,73
SOLIVELLA	687	59,40	0,00	29,53	7,25	12,19	0,00	0,00	0,00	0,00	0,00	0,00	0,00	0,00	108,37	41,80	150,90	58,20	259,27	1,03
VALLCLARA	125	4,52	0,00	3,06	8,54	3,08	0,00	0,00	0,00	0,00	0,00	0,00	0,00	0,00	19,20	29,93	44,94	70,07	64,14	1,41
VALLFOGONA DE RIUCORB	115	24,82	0,00	7,99	10,55	2,11	0,00	0,00	0,00	0,00	0,00	0,00	0,00	0,00	45,47	33,16	91,66	66,84	137,13	3,27
VILANOVA DE PRADES	133	5,84	0,00	6,83	9,32	3,84	0,00	0,00	0,00	0,00	0,00	0,00	0,00	0,00	25,83	27,87	66,86	72,13	92,69	1,91
VILAVERD	504	26,17	0,00	16,76	7,68	7,84	0,00	0,00	0,00	0,00	0,00	0,00	0,00	0,00	58,45	32,87	119,38	67,13	177,83	0,97
VIMBODÍ I POBLET	1.010	92,01	0,00	39,95	26,23	14,22	41,04	0,95	0,00	0,00	4,35	34,00	2,07	7,70	262,52	52,42	238,31	47,58	500,83	1,36
TOTAL COMARCA	21.290	1.531,29	97,16	747,04	563,80	358,10	809,12	72,90	0,50	0,00	72,78	867,24	49,20	236,18	5.405,31	48,51	5.737,68	52,71	11.142,99	1,43
RS TOTAL/RM %		13,74	0,87	6,70	5,06	3,21	7,26	0,65	0,00	0,00	0,65	7,78	0,44	2,12	48,51		51,49		100,00	
Total de residus municipals a Catalunya																				
Total Catalunya	7.539.618	411.757,35	105.625,00	408.531,21	180.709,60	137.038,87	185.840,09	24.897,72	598,55	715,32	10.216,63	136.206,70	1.956,91	39.603,84	1.643.697,79	40,62	2.402.740,96	59,38	4.046.438,75	1,47
RS TOTAL/RM %		10,18	2,61	10,10	4,47	3,39	4,59	0,62	0,01	0,02	0,25	3,37	0,05	0,98	40,62		59,38		100,00	

Totes les dades són en tones

Tancament de dades: 19.07.2012

Recollida selectiva a la comarca de la Conca de Barberà, 2011



Els ratis es basen en les dades de la recollida selectiva bruta i a la recollida de la fracció resta facilitades pels ens locals responsables de les recollides de residus.

L'Agència de Residus de Catalunya continua treballant per a millorar la validesa de les dades.

DADES DE LA GENERACIÓ I GESTIÓ DE RESIDUS MUNICIPALS, ANY 2011

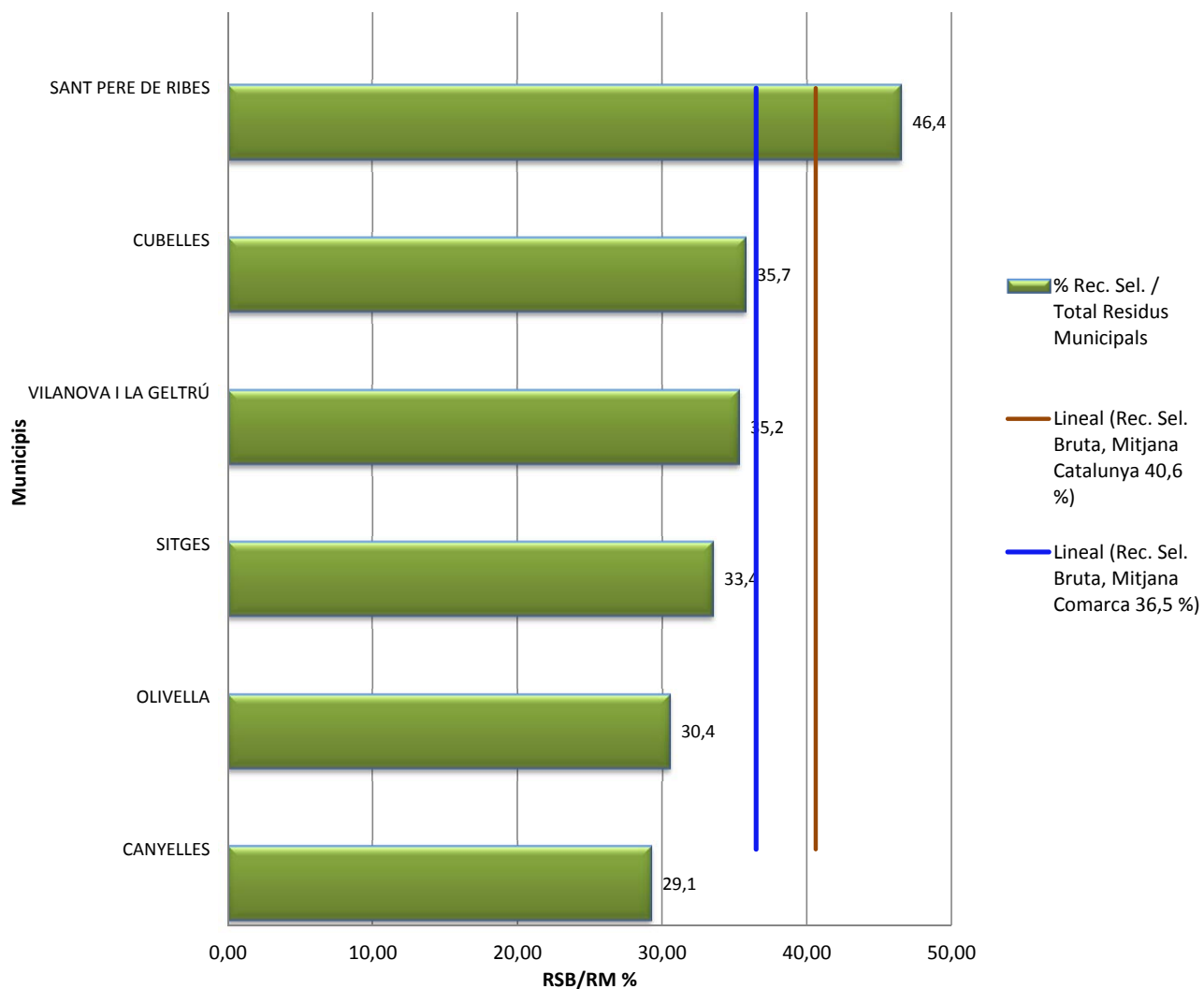
Comarca: Garraf

Municipi	Hab. (2011)	Recollida Selectiva Bruta															Fracció Resta		Generació total	
		RESIDUS BIODEGRADABLES			VIDRE (total)	ENVASOS (total)	VOLUM. + FUSTA (total)	RAEE (total)	PILES (total)	MEDICAMENTS (total)	TÈXTIL (total)	RUNA (total)	RESIDUS ESPECIALS en petites quantitats	Altres Residus DEIXALLE RIES (total)	Total RS	% Rec. Sel. / Total Residus Municipals	Total Fracció Resta	%FR / RM	Total RM	Kg / hab/ dia
		MATÈRIA ORGÀNIC A (total)	PODA (total)	PAPER I CARTRÓ (total)																
CANYELLES	4.282	0,00	82,88	58,09	87,80	39,19	248,58	6,33	0,19	0,37	0,60	249,55	0,00	9,81	783,39	29,14	1.905,00	70,86	2.688,39	1,72
CUBELLES	14.293	675,02	117,50	214,34	227,15	142,72	898,46	6,94	1,04	1,23	2,83	945,00	4,29	11,70	3.248,22	35,67	5.858,00	64,33	9.106,22	1,75
OLIVELLA	3.589	0,00	187,10	43,47	89,50	49,21	218,82	4,56	0,45	0,31	0,10	166,61	1,32	4,44	765,89	30,43	1.751,00	69,57	2.516,89	1,92
SANT PERE DE RIBES	28.783	1.283,76	385,74	820,70	633,20	408,29	1.935,44	2,38	1,68	2,49	5,75	1.784,14	0,00	76,94	7.340,51	46,41	8.475,00	53,59	15.815,51	1,51
SITGES	28.617	1.375,64	1.104,73	1.056,00	1.113,30	441,17	1.992,30	21,51	1,66	2,47	68,00	114,32	4,49	45,97	7.341,56	33,41	14.630,00	66,59	21.971,56	2,10
VILANOVA I LA GELTRÚ	66.905	2.486,18	121,08	1.966,95	1.725,60	820,15	3.838,88	42,68	4,84	5,78	0,00	1.237,50	0,00	122,82	12.372,46	35,20	22.774,00	64,80	35.146,46	1,44
TOTAL COMARCA	146.469	5.820,60	1.999,03	4.159,55	3.876,55	1.900,73	9.132,48	84,40	9,86	12,65	77,28	4.497,12	10,10	271,68	31.852,03	36,51	55.393,00	63,97	87.245,03	1,63
RS TOTAL/RM %		6,67	2,29	4,77	4,44	2,18	10,47	0,10	0,01	0,01	0,09	5,15	0,01	0,31	36,51		63,49		100,00	
Total de residus municipals a Catalunya																				
Total Catalunya	7.539.618	411.757,35	105.625,00	408.531,21	180.709,60	137.038,87	185.840,09	24.897,72	598,55	715,32	10.216,63	136.206,70	1.956,91	39.603,84	1.643.697,79	40,62	2.402.740,96	59,38	4.046.438,75	1,47
RS TOTAL/RM %		10,18	2,61	10,10	4,47	3,39	4,59	0,62	0,01	0,02	0,25	3,37	0,05	0,98	40,62		59,38		100,00	

Totes les dades són en tones

Tancament de dades: 19.07.2012

Recollida selectiva a la comarca del Garraf, 2011



Els ratis es basen en les dades de la recollida selectiva bruta i a la recollida de la fracció resta facilitades pels ens locals responsables de les recollides de residus.

L'Agència de Residus de Catalunya continua treballant per a millorar la validesa de les dades.

DADES DE LA GENERACIÓ I GESTIÓ DE RESIDUS MUNICIPALS, ANY 2011

Comarca: Les Garrigues

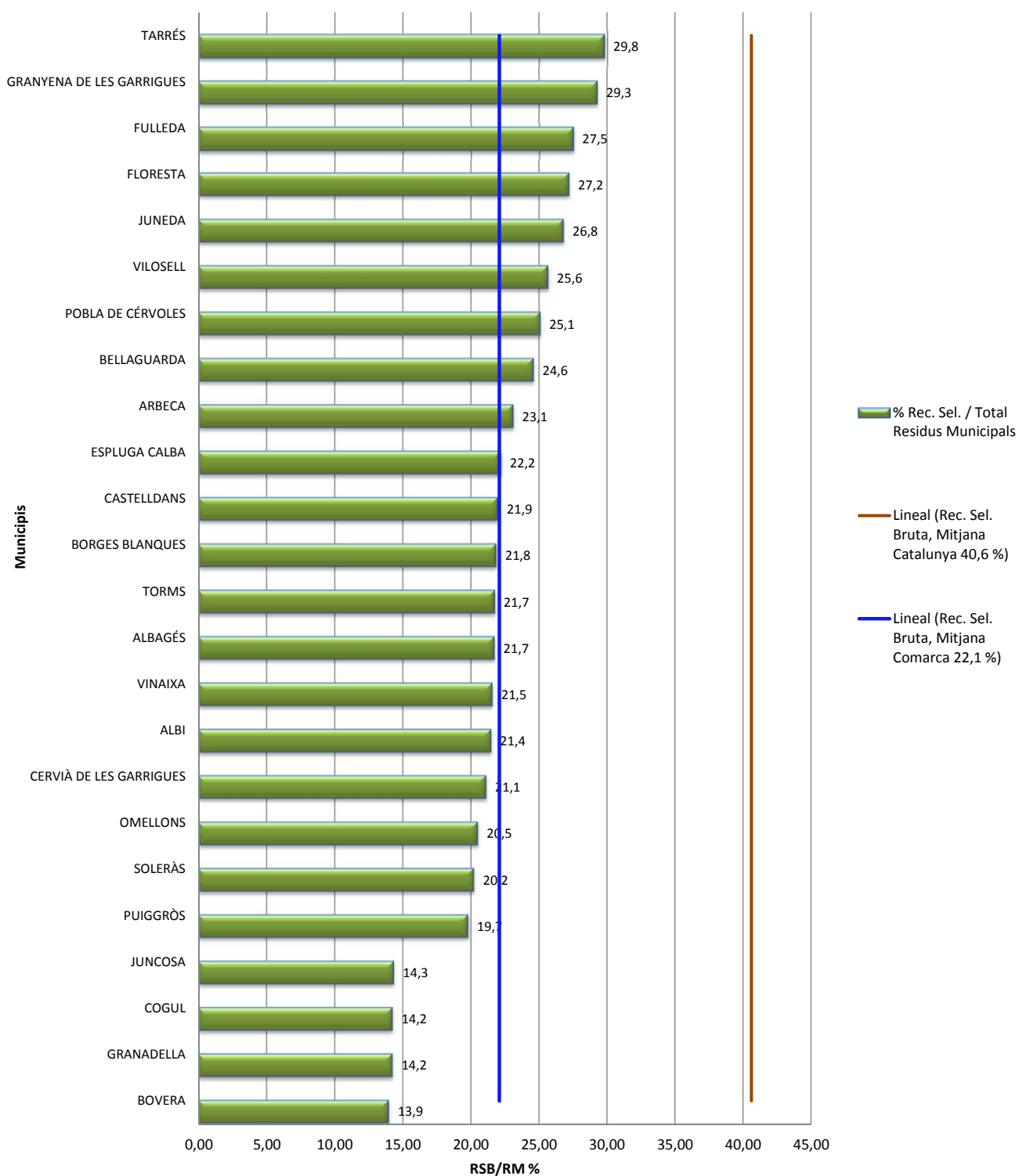
Municipi	Hab. (2011)	Recollida Selectiva Bruta														Fracció Resta		Generació total			
		RESIDUS BIODEGRADABLES				VIDRE (total)	ENVASOS (total)	VOLUM. + FUSTA (total)	RAEE (total)	PILES (total)	MEDICAMENTS (total)	TÈXIL (total)	RUNA (total)	RESIDUS ESPECIALS en petites quantitats	Altres Residus DEIXALLE RIES (total)	Total RS	% Rec. Sel. / Total Residus Municipals	Total Fracció Resta	%FR / RM	Total RM	Kg / hab / dia
		BIORESIDUS		PAPER I CARTRÓ (total)																	
MATÈRIA ORGÀNICA (total)	PODA (total)																				
ALBAGÈS	449	17,33	0,01	5,69	6,17	2,75	2,19	0,08	0,00	0,00	0,03	0,05	0,05	0,06	34,41	21,69	124,25	78,31	158,66	0,97	
ALBI	860	30,92	0,02	8,95	11,33	9,07	4,17	0,15	0,01	0,00	0,05	0,10	0,09	0,11	64,97	21,45	237,99	78,55	302,96	0,97	
ARBECA	2.493	106,95	0,05	36,30	31,60	18,22	12,22	0,43	0,02	0,00	0,16	0,30	0,26	0,31	206,82	23,06	689,88	76,94	896,70	0,99	
BELLAGUARDA	325	12,53	0,01	4,20	5,26	5,50	1,59	0,06	0,00	0,00	0,02	0,04	0,03	0,04	29,28	24,56	89,94	75,44	119,22	1,01	
BORGES BLANQUES	6.034	202,48	0,13	96,80	71,04	61,70	29,91	1,05	0,18	0,00	0,39	0,74	0,64	0,75	465,81	21,81	1.669,78	78,19	2.135,59	0,97	
BOVERA	332	12,79	0,01	3,20	3,82	2,58	1,59	0,06	0,00	0,00	0,02	0,04	0,03	0,04	24,18	13,92	149,52	86,08	173,70	1,43	
CASTELLDANS	1.006	37,85	0,02	7,62	13,38	13,82	4,97	0,17	0,01	0,00	0,07	0,12	0,10	0,13	78,26	21,94	278,39	78,06	356,65	0,97	
CERVIÀ DE LES GARRIGUES	808	29,77	0,02	6,32	13,87	5,28	3,97	0,14	0,01	0,00	0,05	0,10	0,08	0,10	59,71	21,08	223,60	78,92	283,31	0,96	
COGUL	188	7,23	0,00	2,40	1,81	1,58	0,89	0,03	0,00	0,00	0,01	0,02	0,02	0,02	14,01	14,20	84,67	85,80	98,68	1,44	
ESPLUGA CALBA	430	15,59	0,01	5,87	5,43	4,64	2,09	0,07	0,00	0,00	0,03	0,05	0,04	0,05	33,87	22,16	118,99	77,84	152,86	0,97	
FLORESTA	168	6,54	0,00	3,04	3,39	3,49	0,79	0,03	0,00	0,00	0,01	0,02	0,02	0,02	17,35	27,18	46,49	72,82	63,84	1,04	
FULLEDA	105	3,71	0,00	1,94	3,41	1,39	0,50	0,02	0,00	0,00	0,01	0,01	0,01	0,01	11,01	27,48	29,06	72,52	40,07	1,05	
GRANADELLA	759	28,98	0,02	8,52	9,75	4,98	3,68	0,13	0,15	0,00	0,05	0,09	0,08	0,09	56,52	14,19	341,83	85,81	398,35	1,44	
GRANYENA DE LES GARRIGUES	172	6,64	0,00	2,96	6,41	2,78	0,79	0,03	0,00	0,00	0,01	0,02	0,02	0,02	19,68	29,25	47,60	70,75	67,28	1,07	
JUNCOSA	470	17,97	0,01	5,49	6,63	2,65	2,29	0,08	0,00	0,00	0,03	0,06	0,05	0,06	35,32	14,30	211,67	85,70	246,99	1,44	
JUNEDA	3.482	154,64	0,08	87,08	54,82	36,52	16,99	0,60	0,03	0,00	0,22	0,42	0,36	0,43	352,19	26,77	963,57	73,23	1.315,76	1,04	
OMELLONS	241	9,24	0,01	2,03	2,64	1,90	1,19	0,04	0,00	0,00	0,02	0,03	0,02	0,03	17,15	20,46	66,69	79,54	83,84	0,95	
POBLA DE CÉRVOLES	245	8,76	0,01	2,99	7,22	2,36	1,19	0,04	0,00	0,00	0,02	0,03	0,02	0,03	22,67	25,06	67,80	74,94	90,47	1,01	
PUIGGRÒS	314	11,35	0,01	3,19	3,02	2,14	1,49	0,05	0,00	0,00	0,02	0,04	0,03	0,04	21,38	19,75	86,89	80,25	108,27	0,94	
SOLERÀS	369	14,11	0,01	3,45	4,44	1,80	1,79	0,06	0,00	0,00	0,02	0,04	0,04	0,05	25,81	20,18	102,11	79,82	127,92	0,95	
TARRÈS	108	3,98	0,00	3,88	2,71	1,54	0,50	0,02	0,00	0,00	0,01	0,01	0,01	0,01	12,67	29,77	29,89	70,23	42,56	1,08	
TORMS	171	6,44	0,00	1,84	2,21	1,74	0,79	0,03	0,00	0,00	0,01	0,02	0,02	0,02	13,12	21,71	47,32	78,29	60,44	0,97	
VILOSELL	203	7,30	0,00	2,66	6,05	2,25	0,99	0,03	0,00	0,00	0,01	0,02	0,02	0,03	19,36	25,63	56,18	74,37	75,54	1,02	
VINAIXA	574	22,22	0,01	6,55	7,16	4,52	2,78	0,10	0,00	0,00	0,04	0,07	0,06	0,07	43,58	21,53	158,84	78,47	202,42	0,97	
TOTAL COMARCA	20.306	775,32	0,44	312,97	283,57	195,20	99,35	3,50	0,41	0,00	1,31	2,44	2,10	2,52	1.679,13	22,09	5.922,95	77,99	7.602,08	1,03	
RS TOTAL/RM %		10,20	0,01	4,12	3,73	2,57	1,31	0,05	0,01	0,00	0,02	0,03	0,03	0,03	22,09		77,91		100,00		
Total de residus municipals a Catalunya																					
Total Catalunya	7.539.618	411.757,35	105.625,00	408.531,21	180.709,60	137.038,87	185.840,09	24.897,72	598,55	715,32	10.216,63	136.206,70	1.956,91	39.603,84	1.643.697,79	40,62	2.402.740,96	59,38	4.046.438,75	1,47	
RS TOTAL/RM %		10,18	2,61	10,10	4,47	3,39	4,59	0,62	0,01	0,02	0,25	3,37	0,05	0,98	40,62		59,38		100,00		

Totes les dades són en tones

Tancament de dades:

19.07.2012

Recollida selectiva a la comarca de les Garrigues, 2011



Els ratis es basen en les dades de la recollida selectiva bruta i a la recollida de la fracció resta facilitades pels ens locals responsables de les recollides de residus.

L'Agència de Residus de Catalunya continua treballant per a millorar la validesa de les dades.

DADES DE LA GENERACIÓ I GESTIÓ DE RESIDUS MUNICIPALS, ANY 2011

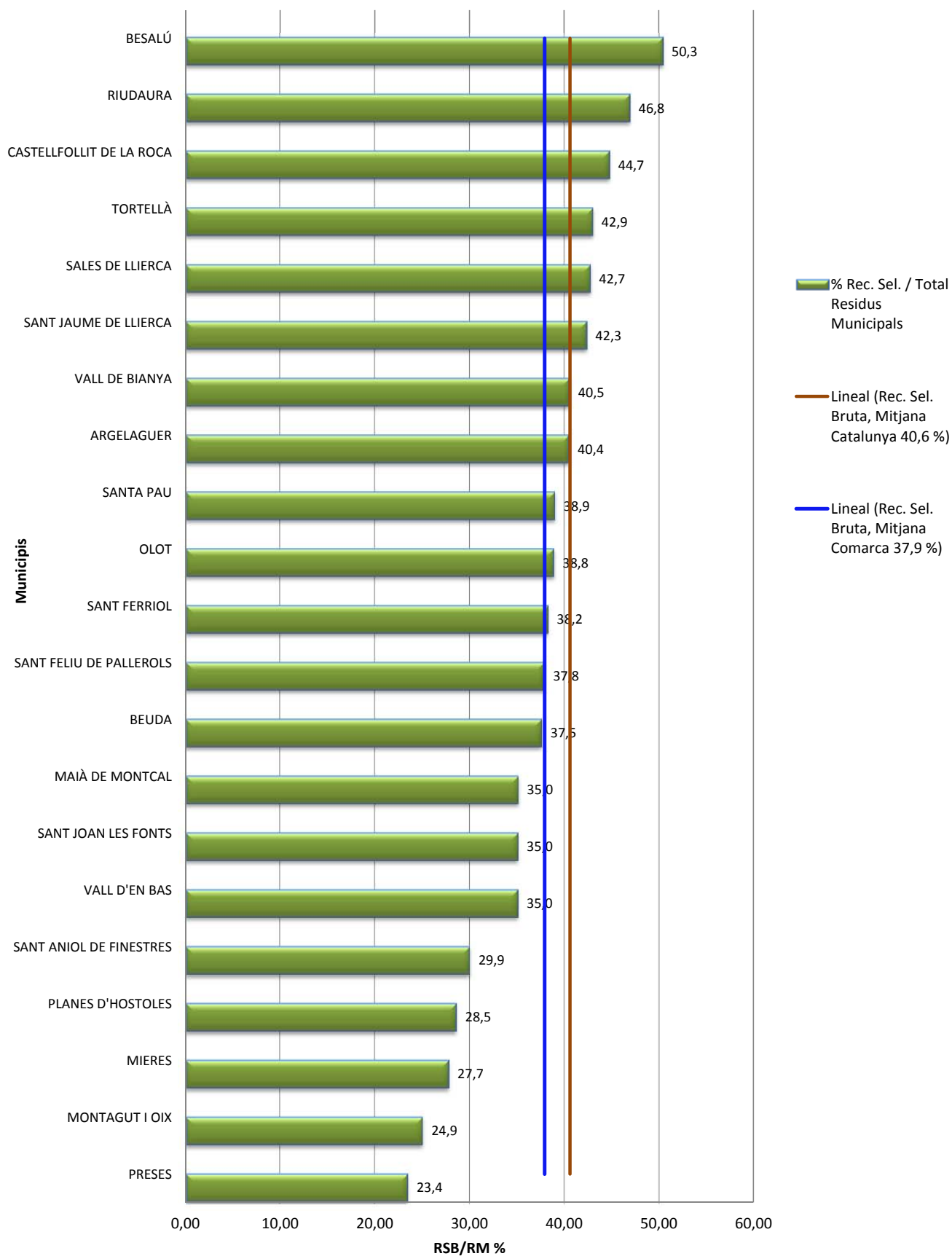
Comarca: Garrotxa

Municipi	Hab. (2011)	Recollida Selectiva Bruta															Fracció Resta		Generació total	
		RESIDUS BIODEGRADABLES			VIDRE (total)	ENVASOS (total)	VOLUM. + FUSTA (total)	RAEE (total)	PILES (total)	MEDICAMENTS (total)	TÈXTIL (total)	RUNA (total)	RESIDUS ESPECIALS en petites quantitats	Altres Residus DEIXALLE RIES (total)	Total RS	% Rec. Sel. / Total Residus Municipals	Total Fracció Resta	%FR / RM	Total RM	Kg / hab/ dia
		BIORESIDUS		PAPER I CARTRO (total)																
MATERIA ORGÀNIC A (total)	PODA (total)																			
ARGELAGUER	424	37,44	0,00	21,69	15,50	10,58	4,59	0,06	0,00	0,02	2,79	0,27	0,03	0,84	93,81	40,40	138,39	59,60	232,20	1,50
BESALÚ	2.372	160,38	0,00	174,58	64,18	55,15	27,18	1,64	0,20	0,16	0,00	110,18	1,15	113,10	707,90	50,32	698,91	49,68	1.406,81	1,62
BEUDA	170	0,00	0,00	5,00	4,99	3,41	3,06	0,18	0,00	0,01	0,00	8,21	0,12	9,09	34,07	37,52	56,74	62,48	90,81	1,46
CASTELLFOLLIT DE LA ROCA	1.002	50,21	2,12	51,63	21,91	18,68	15,68	0,38	0,02	0,07	5,58	1,69	0,22	49,83	218,02	44,69	269,87	55,31	487,89	1,33
MAIÀ DE MONTCAL	432	0,00	0,00	14,67	16,37	7,02	6,93	0,31	0,00	0,03	0,00	20,10	0,22	20,72	86,37	35,05	160,06	64,95	246,43	1,56
MIERES	335	0,00	0,00	15,28	11,89	3,61	14,60	0,06	0,00	0,02	0,00	0,31	0,04	0,99	46,80	27,71	122,11	72,29	168,91	1,38
MONTAGUT I OIX	983	0,00	0,00	29,62	26,48	15,13	9,32	0,22	0,01	0,07	3,07	0,94	0,12	46,59	131,57	24,94	395,93	75,06	527,50	1,47
OLOT	33.725	2.068,95	287,32	1.160,38	723,73	346,56	271,53	95,96	7,14	2,25	126,48	409,94	52,81	1.300,94	6.853,99	38,81	10.806,37	61,19	17.660,36	1,43
PLANES D'HOSTOLES	1.708	70,05	0,00	21,20	38,34	8,13	32,41	0,96	0,01	0,11	6,33	0,49	0,06	13,74	191,83	28,52	480,85	71,48	672,68	1,08
PRESES	1.745	75,19	0,00	67,16	42,38	6,35	40,31	1,14	0,06	0,12	8,61	5,48	0,71	17,32	264,83	23,38	867,80	76,62	1.132,63	1,78
RIUDAURA	439	0,00	0,00	53,79	11,26	22,57	4,96	0,12	0,01	0,03	0,00	0,58	0,07	1,83	95,22	46,84	108,08	53,16	203,30	1,27
SALES DE LLIERCA	144	0,00	0,00	6,15	7,71	3,50	2,51	0,01	0,00	0,01	0,00	0,04	0,01	0,14	20,08	42,66	26,99	57,34	47,07	0,90
SANT ANIOL DE FINESTRES	345	0,00	0,00	12,40	16,44	6,03	14,86	0,25	0,00	0,02	0,00	0,36	0,05	3,59	54,00	29,92	126,46	70,08	180,46	1,43
SANT FELIU DE PALLEROLS	1.330	63,28	0,00	58,61	47,32	25,42	20,84	0,80	0,01	0,09	8,03	0,62	0,08	11,46	236,56	37,79	389,35	62,21	625,91	1,29
SANT FERRIOL	228	0,00	0,00	7,02	6,89	2,72	1,12	0,23	0,00	0,02	0,00	10,92	0,15	11,90	40,97	38,19	66,32	61,81	107,29	1,29
SANT JAUME DE LLIERCA	774	40,00	12,70	35,29	16,43	16,62	15,70	0,31	0,02	0,05	2,23	1,51	0,20	4,79	145,85	42,27	199,17	57,73	345,02	1,22
SANT JOAN LES FONTS	2.877	209,05	35,48	118,01	103,77	44,16	11,52	1,81	0,09	0,19	11,16	8,37	1,08	154,21	698,90	35,02	1.296,87	64,98	1.995,77	1,90
SANTA PAU	1.601	93,40	14,90	56,25	57,90	26,06	33,26	0,78	0,04	0,11	3,80	3,74	0,48	11,83	302,55	38,91	475,01	61,09	777,56	1,33
TORTELLÀ	760	27,31	0,00	35,79	17,64	16,67	15,02	0,20	0,01	0,05	4,46	0,98	0,13	3,10	121,36	42,92	161,43	57,08	282,79	1,02
VALL DE BIANYA	1.315	97,72	18,34	35,53	58,68	19,42	20,94	0,84	0,04	0,09	1,47	3,87	0,50	70,63	328,07	40,45	482,97	59,55	811,04	1,69
VALL D'EN BAS	2.888	199,22	102,28	101,55	87,35	41,34	22,09	0,79	0,04	0,19	4,64	3,79	0,49	11,97	575,74	35,01	1.068,73	64,99	1.644,47	1,56
TOTAL COMARCA	55.597	3.192,20	473,14	2.081,60	1.397,16	699,13	588,43	107,05	7,70	3,71	188,65	592,39	58,72	1.858,61	11.248,49	37,94	18.398,41	62,06	29.646,90	1,46
RS TOTAL/RM %		10,77	1,60	7,02	4,71	2,36	1,98	0,36	0,03	0,01	0,64	2,00	0,20	6,27	37,94		62,06		100,00	
Total de residus municipals a Catalunya																				
Total Catalunya	7.539.618	411.757,35	105.625,00	408.531,21	180.709,60	137.038,87	185.840,09	24.897,72	598,55	715,32	10.216,63	136.206,70	1.956,91	39.603,84	1.643.697,79	40,62	2.402.740,96	59,38	4.046.438,75	1,47
RS TOTAL/RM %		10,18	2,61	10,10	4,47	3,39	4,59	0,62	0,01	0,02	0,25	3,37	0,05	0,98	40,62		59,38		100,00	

Totes les dades són en tones

Tancament de dades: 19.07.2012

Recollida selectiva a la comarca de la Garrotxa, 2011



Els ratis es basen en les dades de la recollida selectiva bruta i a la recollida de la fracció resta facilitades pels ens locals responsables de les recollides de residus.

L'Agència de Residus de Catalunya continua treballant per a millorar la validesa de les dades.

DADES DE LA GENERACIÓ I GESTIÓ DE RESIDUS MUNICIPALS, ANY 2011

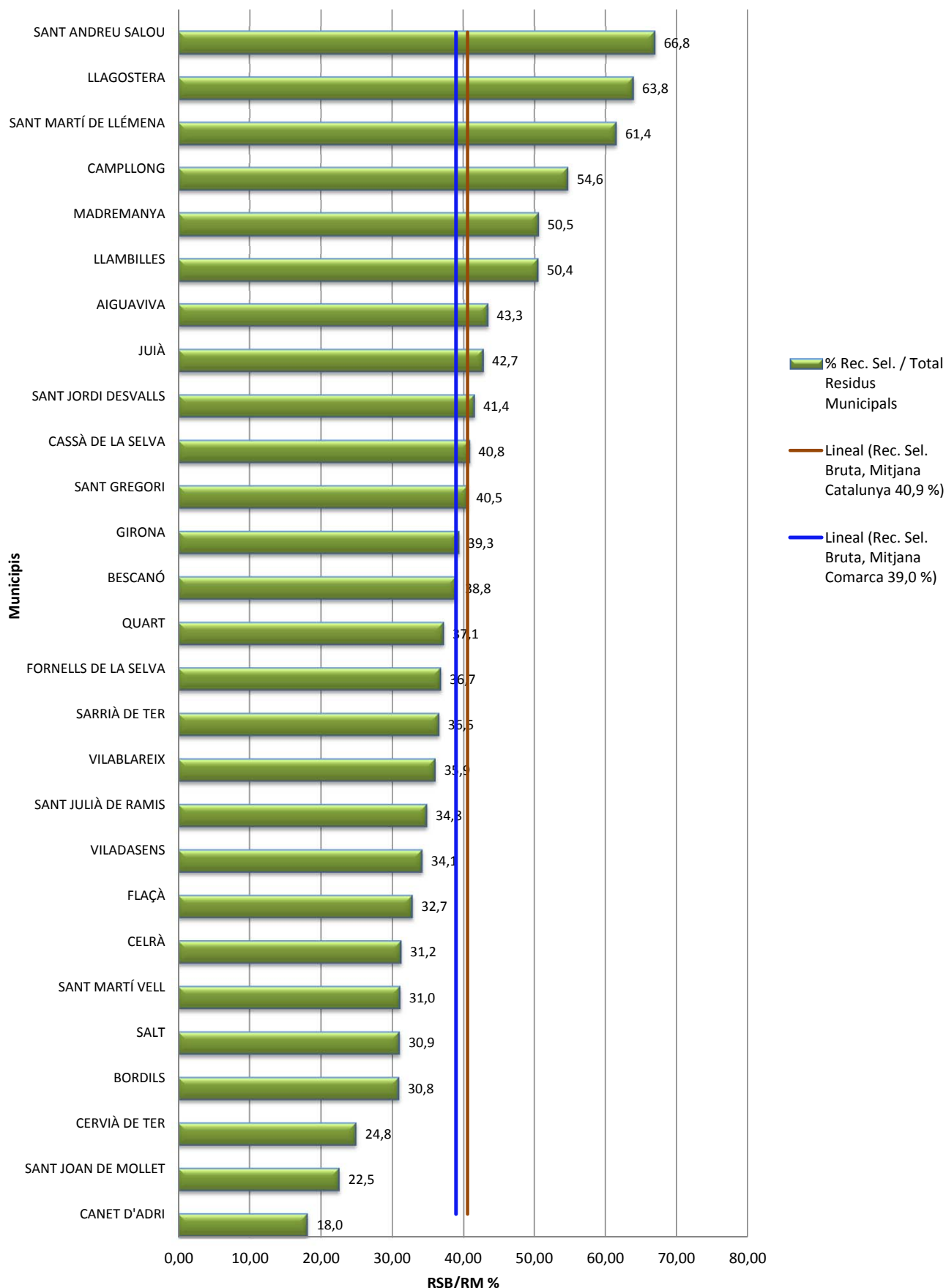
Comarca: Gironès

Municipi	Hab. (2011)	Recollida Selectiva Bruta														Fracció Resta		Generació total		
		RESIDUS BIODEGRADABLES			VIDRE (total)	ENVASOS (total)	VOLUM. + FUSTA (total)	RAEE (total)	PILES (total)	MEDICAMENTS (total)	TÈXTIL (total)	RUNA (total)	RESIDUS ESPECIALS en petites quantitats	Altres Residus DEIXALLE RIES (total)	Total RS	% Rec. Sel. / Total Residus Municipals	Total Fracció Resta	%FR / RM	Total RM	Kg / hab/ dia
		BIORESIDUS		PAPER I CARTRÓ (total)																
MATÈRIA ORGÀNICA (total)	PODA (total)																			
AIGUAVIVA	754	40,49	58,80	18,32	22,13	11,76	8,63	0,42	0,00	0,03	0,02	4,99	0,19	0,45	166,23	43,34	217,35	56,66	383,58	1,39
BESCANÓ	4.601	192,32	70,10	206,36	147,75	130,92	73,62	1,40	0,01	0,28	0,07	16,57	0,62	1,51	841,53	38,85	1.324,78	61,15	2.166,31	1,29
BORDILS	1.736	83,81	3,91	22,06	19,77	13,29	43,22	1,01	0,02	0,10	1,66	26,29	0,46	1,75	217,35	30,83	487,67	69,17	705,02	1,11
CAMPLLONG	497	43,76	0,11	21,85	26,39	14,34	6,92	0,10	0,00	0,03	0,01	0,26	0,01	0,12	113,90	54,64	94,57	45,36	208,47	1,15
CANET D'ADRI	609	0,00	1,16	14,22	17,65	9,13	6,73	0,39	0,00	0,04	0,01	1,16	0,04	0,09	50,62	18,01	230,44	81,99	281,06	1,26
CASSÀ DE LA SELVA	9.789	747,66	86,11	217,66	139,84	119,91	191,66	28,27	0,56	0,59	49,47	73,19	3,29	32,63	1.690,84	40,77	2.456,89	59,23	4.147,73	1,16
CELRÀ	4.772	197,56	20,06	88,87	52,73	50,25	99,23	5,20	0,90	0,29	2,14	134,94	2,35	8,99	663,51	31,16	1.466,00	68,84	2.129,51	1,22
CERVIÀ DE TER	895	0,00	0,42	19,89	19,80	13,04	9,81	0,05	0,00	0,05	0,03	1,95	0,03	0,07	65,14	24,83	197,20	75,17	262,34	0,80
FLAÇÀ	1.059	48,89	40,70	22,26	19,77	11,77	13,31	0,23	0,01	0,06	2,18	5,89	0,10	0,39	165,56	32,72	340,38	67,28	505,94	1,31
FORNELLS DE LA SELVA	2.380	140,69	0,06	86,05	63,73	56,61	12,53	0,05	0,00	0,14	0,01	0,13	0,01	0,06	360,07	36,70	621,03	63,30	981,10	1,13
GIRONA	96.722	5.405,56	118,97	3.630,56	1.968,12	2.220,49	1.587,96	93,49	5,23	5,79	142,92	969,83	18,24	97,24	16.264,40	39,26	25.167,00	60,74	41.431,40	1,17
JUIÀ	338	0,00	1,25	16,55	15,38	9,20	8,90	0,32	0,01	0,02	0,04	8,39	0,15	0,56	60,77	42,69	81,59	57,31	142,36	1,15
LLAGOSTERA	8.105	704,12	420,20	244,07	205,16	229,91	292,76	39,40	0,66	0,49	23,90	258,02	7,91	66,43	2.493,03	63,81	1.413,90	36,19	3.906,93	1,32
LLAMBILLES	717	27,94	112,74	15,90	15,39	9,14	23,96	0,08	0,00	0,04	0,90	0,21	0,01	0,09	206,40	50,42	203,00	49,58	409,40	1,56
MADREMANYA	260	0,00	20,67	9,28	11,73	5,82	10,85	0,39	0,00	0,02	0,00	17,46	0,01	1,72	77,95	50,47	76,49	49,53	154,44	1,63
QUART	3.150	121,73	124,75	100,82	76,90	68,30	38,74	0,00	0,00	0,19	14,55	0,00	0,00	0,00	545,98	37,12	925,02	62,88	1.471,00	1,28
SALT	30.389	1.050,36	71,59	685,31	264,22	399,77	221,82	35,77	1,67	1,82	1,71	423,03	15,78	38,45	3.211,30	30,92	7.174,18	69,08	10.385,48	0,94
SANT ANDREU SALOU	152	0,00	83,92	3,96	2,20	2,60	3,03	0,01	0,00	0,01	0,00	0,03	0,00	0,01	95,77	66,83	47,53	33,17	143,30	2,58
SANT GREGORI	3.280	141,71	22,78	92,80	61,74	51,44	96,64	13,06	0,14	0,20	19,90	38,54	1,38	2,99	543,32	40,46	799,53	59,54	1.342,85	1,12
SANT JOAN DE MOLLET	522	0,00	0,42	6,17	6,59	3,93	6,37	0,11	0,00	0,03	0,01	2,80	0,05	0,19	26,67	22,47	92,03	77,53	118,70	0,62
SANT JORDI DESVALLS	667	0,00	16,99	23,74	24,17	14,31	45,03	0,69	0,00	0,04	0,53	52,67	0,50	0,02	178,69	41,43	252,57	58,57	431,26	1,77
SANT JULIÀ DE RAMIS	3.348	175,61	115,05	76,71	52,06	31,39	65,44	1,70	0,05	0,20	6,54	42,48	1,01	2,96	571,20	34,75	1.072,36	65,25	1.643,56	1,34
SANT MARTÍ DE LLÉMENA	591	0,00	85,77	13,86	15,38	7,81	29,97	0,73	0,00	0,04	0,56	72,46	0,22	0,63	227,43	61,42	142,85	38,58	370,28	1,72
SANT MARTÍ VELL	258	10,12	9,12	6,15	6,59	3,93	3,14	0,10	0,00	0,02	0,01	2,47	0,04	0,16	41,85	31,00	93,15	69,00	135,00	1,43
SARRIÀ DE TER	4.714	201,55	122,50	122,95	81,57	64,49	92,61	3,21	0,27	0,28	16,88	80,07	1,91	5,57	793,86	36,45	1.383,90	63,55	2.177,76	1,27
VILABLAREIX	2.401	121,46	94,20	71,25	50,56	44,89	22,81	0,07	0,00	0,14	0,00	0,80	0,03	0,07	406,28	35,93	724,49	64,07	1.130,77	1,29
VILADASENS	210	0,00	0,48	11,86	10,99	6,50	3,28	0,02	0,00	0,01	0,00	1,48	0,01	0,00	34,63	34,10	66,92	65,90	101,55	1,32
TOTAL COMARCA	182.916	9.455,34	1.702,83	5.849,48	3.398,31	3.604,94	3.018,97	226,27	9,53	10,95	284,05	2.236,11	54,35	263,15	30.114,28	38,97	47.152,82	61,56	77.267,10	1,16
RS TOTAL/RM %		12,24	2,20	7,57	4,40	4,67	3,91	0,29	0,01	0,01	0,37	2,89	0,07	0,34	38,97		61,03		100,00	
Total de residus municipals a Catalunya																				
Total Catalunya	7.539.618	411.757,35	105.625,00	408.531,21	180.709,60	137.038,87	185.840,09	24.897,72	598,55	715,32	10.216,63	136.206,70	1.956,91	39.603,84	1.643.697,79	40,62	2.402.740,96	59,38	4.046.438,75	1,47
RS TOTAL/RM %		10,18	2,61	10,10	4,47	3,39	4,59	0,62	0,01	0,02	0,25	3,37	0,05	0,98	40,62		59,38		100,00	

Totes les dades són en tones

Tancament de dades: 09.11.2012

Recollida selectiva a la comarca del Gironès, 2011



Els ratis es basen en les dades de la recollida selectiva bruta i a la recollida de la fracció resta facilitades pels ens locals responsables de les recollides de residus.

L'Agència de Residus de Catalunya continua treballant per a millorar la validesa de les dades.

DADES DE LA GENERACIÓ I GESTIÓ DE RESIDUS MUNICIPALS, ANY 2011

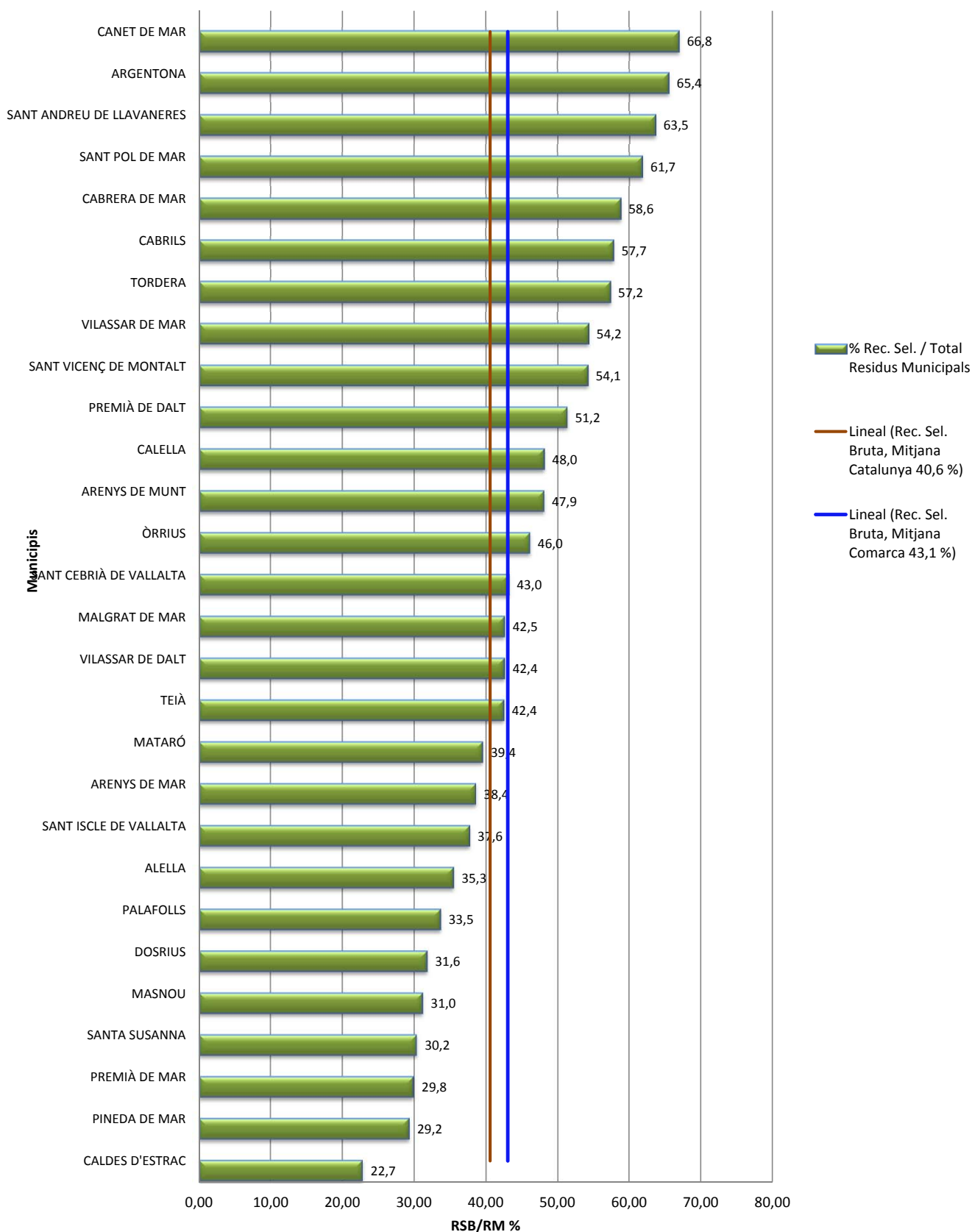
Comarca: Maresme

Municipi	Hab. (2011)	Recollida Selectiva Bruta														Fracció Resta		Generació total			
		RESIDUS BIODEGRADABLES				VIDRE (total)	ENVASOS (total)	VOLUM. + FUSTA (total)	RAEE (total)	PILES (total)	MEDICAMENTS (total)	TÈXTIL (total)	RUNA (total)	RESIDUS ESPECIALS en petites quantitats	Altres Residus DEIXALLE RIES (total)	Total RS	% Rec. Sel. / Total Residus Municipals	Total Fracció Resta	%FR / RM	Total RM	Kg / hab/ dia
		BIORESIDUS		PAPER I CARTRÓ (total)																	
MATÈRIA ORGÀNIC A (total)	PODA (total)																				
ALELLA	9.570	853,26	138,51	318,88	226,78	147,60	190,57	14,28	1,25	0,90	1,89	197,59	0,82	20,25	2.112,58	35,33	3.866,60	64,67	5.979,18	1,71	
ARENYS DE MAR	14.863	955,98	174,61	511,80	389,91	304,24	431,75	17,37	1,26	1,35	33,54	355,83	11,06	27,85	3.216,55	38,44	5.151,24	61,56	8.367,79	1,54	
ARENYS DE MUNT	8.500	679,40	104,43	396,60	212,01	245,42	347,67	10,39	1,21	0,77	28,91	212,81	6,62	16,66	2.262,90	47,94	2.457,49	52,06	4.720,39	1,52	
ARGENTONA	11.776	1.494,04	365,28	382,46	306,46	252,82	541,12	55,10	1,68	1,07	47,54	347,92	13,46	244,04	4.052,99	65,37	2.146,63	34,63	6.199,62	1,44	
CABRERA DE MAR	4.528	883,26	271,24	46,26	122,44	145,76	409,26	20,47	1,31	0,41	36,60	161,13	5,55	35,58	2.139,27	58,64	1.508,66	41,36	3.647,93	2,21	
CABRILS	7.196	1.478,48	285,17	215,55	197,07	168,30	430,27	21,52	0,57	0,65	29,69	169,40	5,83	37,41	3.039,91	57,65	2.232,68	42,35	5.272,59	2,01	
CALDES D'ESTRAC	2.776	0,00	61,46	82,42	90,51	46,63	77,17	5,24	0,08	0,25	8,08	41,94	0,00	2,19	415,97	22,66	1.419,89	77,34	1.835,86	1,81	
CALELLA	18.694	2.552,80	0,00	997,69	758,81	580,94	914,54	26,92	0,96	1,70	101,14	245,00	7,04	16,79	6.204,33	47,99	6.725,20	52,01	12.929,53	1,89	
CANET DE MAR	14.072	1.770,42	195,20	562,40	512,96	478,00	300,66	23,47	0,95	1,28	17,22	825,40	5,23	28,48	4.721,67	66,79	2.348,00	33,21	7.069,67	1,38	
DOSRIUS	5.123	140,92	413,63	135,63	104,05	79,94	151,04	6,82	0,10	0,47	0,75	43,06	1,67	30,21	1.108,29	31,65	2.393,50	68,35	3.501,79	1,87	
MALGRAT DE MAR	18.444	758,25	451,09	591,93	878,51	293,36	1.625,44	55,53	3,25	1,67	5,02	1.082,47	26,44	235,92	6.008,88	42,47	8.140,88	57,53	14.149,76	2,10	
MASNOU	22.523	977,50	438,29	404,80	370,80	236,71	592,58	33,44	1,64	2,04	68,55	541,91	2,29	59,44	3.729,99	31,04	8.287,38	68,96	12.017,37	1,46	
MATARÓ	123.868	6.504,78	1.233,46	2.829,80	2.065,21	1.354,74	5.341,54	151,42	5,42	11,24	89,40	4.349,84	58,14	1.860,59	25.855,58	39,42	39.733,28	60,58	65.588,86	1,45	
ÒRRIUS	644	89,06	5,43	23,37	27,81	15,91	9,29	1,41	0,02	0,06	0,16	8,88	0,34	6,23	187,97	45,97	220,92	54,03	408,89	1,74	
PALAFOLLS	8.966	91,60	174,03	203,66	269,15	107,72	627,09	21,42	0,49	0,81	1,94	417,62	10,20	91,02	2.016,75	33,53	3.998,61	66,47	6.015,36	1,84	
PINEDA DE MAR	26.040	489,38	416,10	410,02	662,14	240,68	1.499,36	51,22	2,90	2,36	4,63	998,51	24,39	217,62	5.019,31	29,15	12.199,21	70,85	17.218,52	1,81	
PREMIÀ DE DALT	10.168	1.423,46	163,91	279,70	245,14	192,60	338,35	22,28	1,23	0,92	3,51	202,54	6,00	18,41	2.898,05	51,18	2.763,98	48,82	5.662,03	1,53	
PREMIÀ DE MAR	28.310	1.357,70	174,54	439,64	368,23	251,98	702,10	29,70	0,71	2,57	4,68	270,06	8,01	24,54	3.634,46	29,77	8.572,80	70,23	12.207,26	1,18	
SANT ANDREU DE LLAVANERES	10.406	1.688,22	356,96	385,34	320,58	369,78	354,02	30,78	1,20	0,94	30,01	243,60	0,00	12,87	3.794,30	63,52	2.179,42	36,48	5.973,72	1,57	
SANT CEBRIÀ DE VALLALTA	3.426	104,82	523,13	79,62	68,14	59,71	150,61	8,32	0,20	0,31	13,60	133,70	2,64	2,00	1.146,80	43,04	1.517,82	56,96	2.664,62	2,13	
SANT ISCLE DE VALLALTA	1.281	74,62	14,96	54,69	40,70	31,79	28,42	1,49	0,05	0,12	0,18	30,50	0,95	2,39	280,86	37,58	466,42	62,42	747,28	1,60	
SANT POL DE MAR	5.070	619,60	542,12	218,07	237,92	187,89	335,71	13,28	0,19	0,46	8,58	213,20	4,22	3,18	2.384,42	61,71	1.479,72	38,29	3.864,14	2,09	
SANT VICENÇ DE MONTALT	5.854	820,38	163,73	203,60	185,70	195,62	205,25	14,07	0,50	0,53	27,39	111,73	0,00	5,88	1.934,38	54,07	1.643,02	45,93	3.577,40	1,67	
SANTA SUSANNA	3.317	781,15	98,47	145,37	185,23	48,83	354,82	12,12	0,47	0,30	1,10	236,30	5,77	51,50	1.921,43	30,21	4.438,11	69,79	6.359,54	5,25	
TEIÀ	6.162	231,26	244,69	138,19	138,62	70,01	273,45	16,91	3,04	0,56	2,80	271,14	1,02	27,27	1.418,96	42,36	1.930,68	57,64	3.349,64	1,49	
TORDERA	15.974	1.312,64	344,34	451,28	271,14	480,76	4.305,68	17,45	1,88	1,45	71,98	297,68	1,40	22,05	7.579,73	57,19	5.673,84	42,81	13.253,57	2,27	
VILASSAR DE DALT	8.794	882,90	52,22	341,20	213,87	219,06	193,82	8,89	0,15	0,80	1,40	80,80	2,39	7,34	2.004,84	42,44	2.718,76	57,56	4.723,60	1,47	
VILASSAR DE MAR	19.840	2.114,46	522,95	705,48	584,46	465,50	789,05	39,47	2,80	1,80	7,04	310,65	10,69	68,61	5.622,96	54,18	4.754,50	45,82	10.377,46	1,43	
TOTAL COMARCA	416.185	31.130,34	7.929,95	11.555,45	10.054,35	7.272,30	21.520,63	730,78	35,51	37,79	647,33	12.401,21	222,17	3.176,32	106.714,13	43,08	140.969,24	57,37	247.683,37	1,63	
RS TOTAL/RM %		12,57	3,20	4,67	4,06	2,94	8,69	0,30	0,01	0,02	0,26	5,01	0,09	1,28	43,08		56,92		100,00		
Total de residus municipals a Catalunya																					
Total Catalunya	7.539.618	411.757,35	105.625,00	408.531,21	180.709,60	137.038,87	185.840,09	24.897,72	598,55	715,32	10.216,63	136.206,70	1.956,91	39.603,84	1.643.697,79	40,62	2.402.740,96	59,38	4.046.438,75	1,47	
RS TOTAL/RM %		10,18	2,61	10,10	4,47	3,39	4,59	0,62	0,01	0,02	0,25	3,37	0,05	0,98	40,62		59,38		100,00		

Totes les dades són en tones

Tancament de dades: 19.07.2012

Recollida selectiva a la comarca del Maresme, 2011



Els ratis es basen en les dades de la recollida selectiva bruta i a la recollida de la fracció resta facilitades pels ens locals responsables de les recollides de residus.

L'Agència de Residus de Catalunya continua treballant per a millorar la validesa de les dades.

DADES DE LA GENERACIÓ I GESTIÓ DE RESIDUS MUNICIPALS, ANY 2011

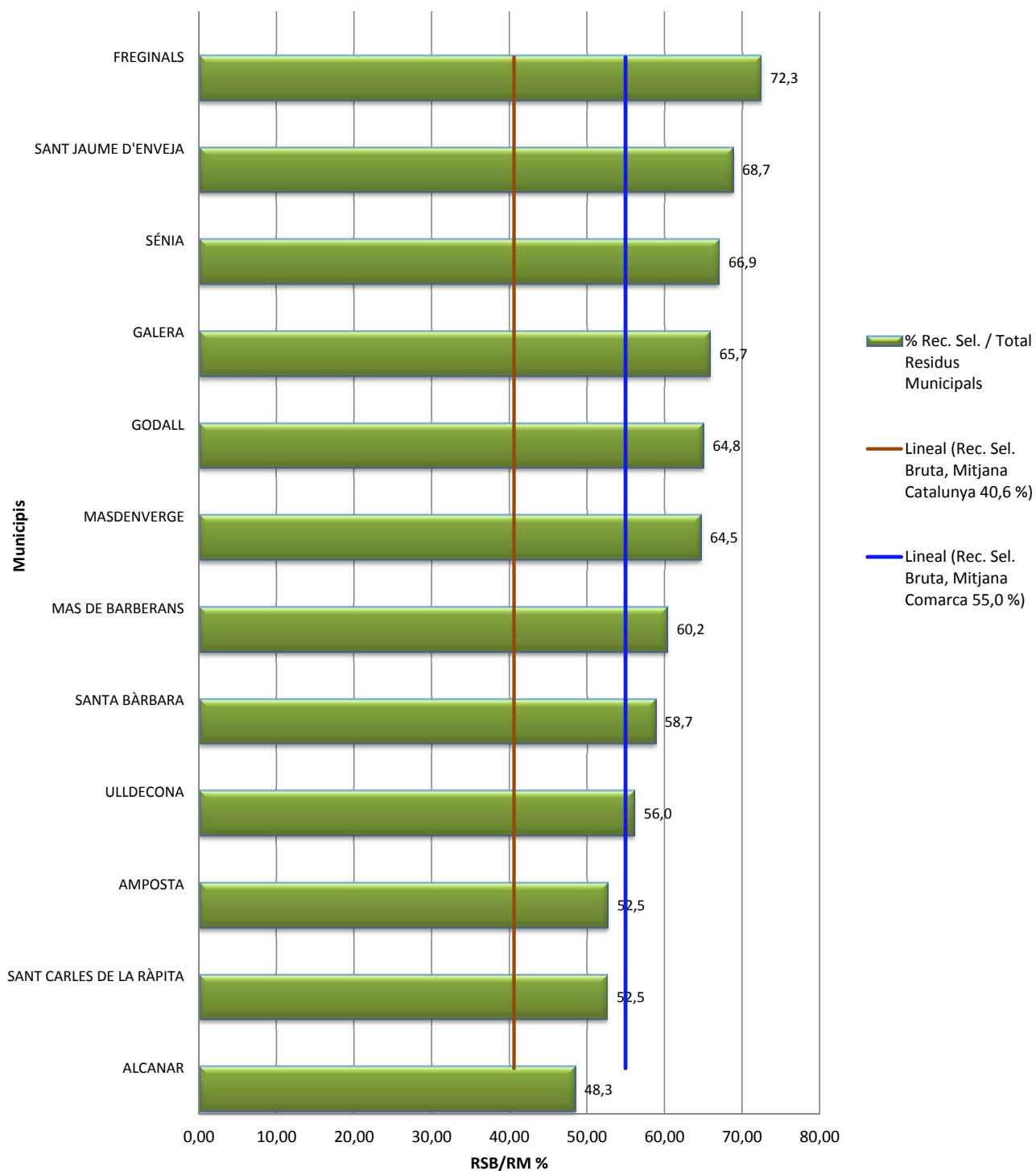
Comarca: Montsià

Municipi	Hab. (2011)	Recollida Selectiva Bruta														Fracció Resta		Generació total		
		RESIDUS BIODEGRADABLES			VIDRE (total)	ENVASOS (total)	VOLUM. + FUSTA (total)	RAEE (total)	PILES (total)	MEDICAMENTS (total)	TÈXTIL (total)	RUNA (total)	RESIDUS ESPECIALS en petites quantitats	Altres Residus DEIXALLE RIES (total)	Total RS	% Rec. Sel. / Total Residus Municipals	Total Fracció Resta	%FR / RM	Total RM	Kg / hab/ dia
		MATÈRIA ORGÀNICA (total)	PODA (total)	PAPER I CARTRÓ (total)																
ALCANAR	10.601	824,36	200,50	305,46	239,54	291,32	438,00	12,47	0,42	0,96	0,00	376,52	3,71	66,16	2.759,42	48,32	2.951,58	51,68	5.711,00	1,48
AMPOSTA	21.445	1.822,33	165,74	833,81	383,75	628,96	762,93	23,32	1,66	1,97	0,00	963,74	6,24	105,36	5.699,81	52,54	5.149,21	47,46	10.849,02	1,39
FREGINALS	464	38,88	3,98	11,25	10,79	11,60	17,34	1,27	0,00	0,04	0,00	57,32	0,53	1,86	154,86	72,29	59,35	27,71	214,21	1,26
GALERA	846	78,76	2,36	27,12	19,14	22,96	18,80	0,54	0,00	0,08	0,00	54,86	0,54	0,05	225,21	65,73	117,42	34,27	342,63	1,11
GODALL	822	73,46	2,04	22,85	13,01	17,44	17,01	1,48	0,05	0,08	0,00	49,22	0,00	0,00	196,64	64,85	106,59	35,15	303,23	1,01
MAS DE BARBERANS	635	53,36	2,72	14,90	13,56	14,52	17,08	0,00	0,00	0,06	0,00	41,82	1,22	0,18	159,42	60,22	105,29	39,78	264,71	1,14
MASDENVERGE	1.131	114,11	2,76	30,87	21,16	26,16	26,72	0,70	0,00	0,10	0,00	49,46	0,19	0,01	272,24	64,50	149,87	35,50	422,11	1,02
SANT CARLES DE LA RÀPITA	15.338	1.377,81	118,46	576,12	355,11	510,23	643,40	17,94	1,10	1,41	0,00	727,82	1,45	107,32	4.438,17	52,47	4.020,23	47,53	8.458,40	1,51
SANT JAUME D'ENVEJA	3.541	372,51	114,88	105,64	72,95	114,27	238,50	11,16	0,02	0,33	0,00	399,98	0,35	44,03	1.474,62	68,67	672,93	31,33	2.147,55	1,66
SANTA BÀRBARA	3.989	394,79	7,48	133,57	75,44	122,61	59,87	3,91	0,17	0,37	0,00	180,00	2,83	1,89	982,93	58,68	692,15	41,32	1.675,08	1,15
SÈNIA	6.045	462,45	52,12	206,94	122,51	167,29	311,97	17,41	0,31	0,56	0,00	408,90	2,16	40,50	1.793,12	66,90	886,99	33,10	2.680,11	1,21
ULLDECONA	7.404	598,46	14,10	195,54	135,50	200,04	135,05	12,52	0,23	0,68	0,00	171,68	0,00	4,39	1.468,19	55,98	1.154,44	44,02	2.622,63	0,97
TOTAL COMARCA	72.261	6.211,28	687,14	2.464,07	1.462,46	2.127,40	2.686,67	102,72	3,96	6,64	0,00	3.481,32	19,22	371,75	19.624,63	54,99	16.066,05	45,24	35.690,68	1,35
RS TOTAL/RM %		17,40	1,93	6,90	4,10	5,96	7,53	0,29	0,01	0,02	0,00	9,75	0,05	1,04	54,99		45,01		100,00	
Total de residus municipals a Catalunya																				
Total Catalunya	7.539.618	411.757,35	105.625,00	408.531,21	180.709,60	137.038,87	185.840,09	24.897,72	598,55	715,32	10.216,63	136.206,70	1.956,91	39.603,84	1.643.697,79	40,62	2.402.740,96	59,38	4.046.438,75	1,47
RS TOTAL/RM %		10,18	2,61	10,10	4,47	3,39	4,59	0,62	0,01	0,02	0,25	3,37	0,05	0,98	40,62		59,38		100,00	

Totes les dades són en tones

Tancament de dades: 19.07.2012

Recollida selectiva a la comarca del Montsià, 2011



Els ratis es basen en les dades de la recollida selectiva bruta i a la recollida de la fracció resta facilitades pels ens locals responsables de les recollides de residus.

L'Agència de Residus de Catalunya continua treballant per a millorar la validesa de les dades.

PRIMERES ESTIMACIONS DE LA GENERACIÓ I GESTIÓ DE RESIDUS MUNICIPALS, ANY 2011

Comarca: Noguera

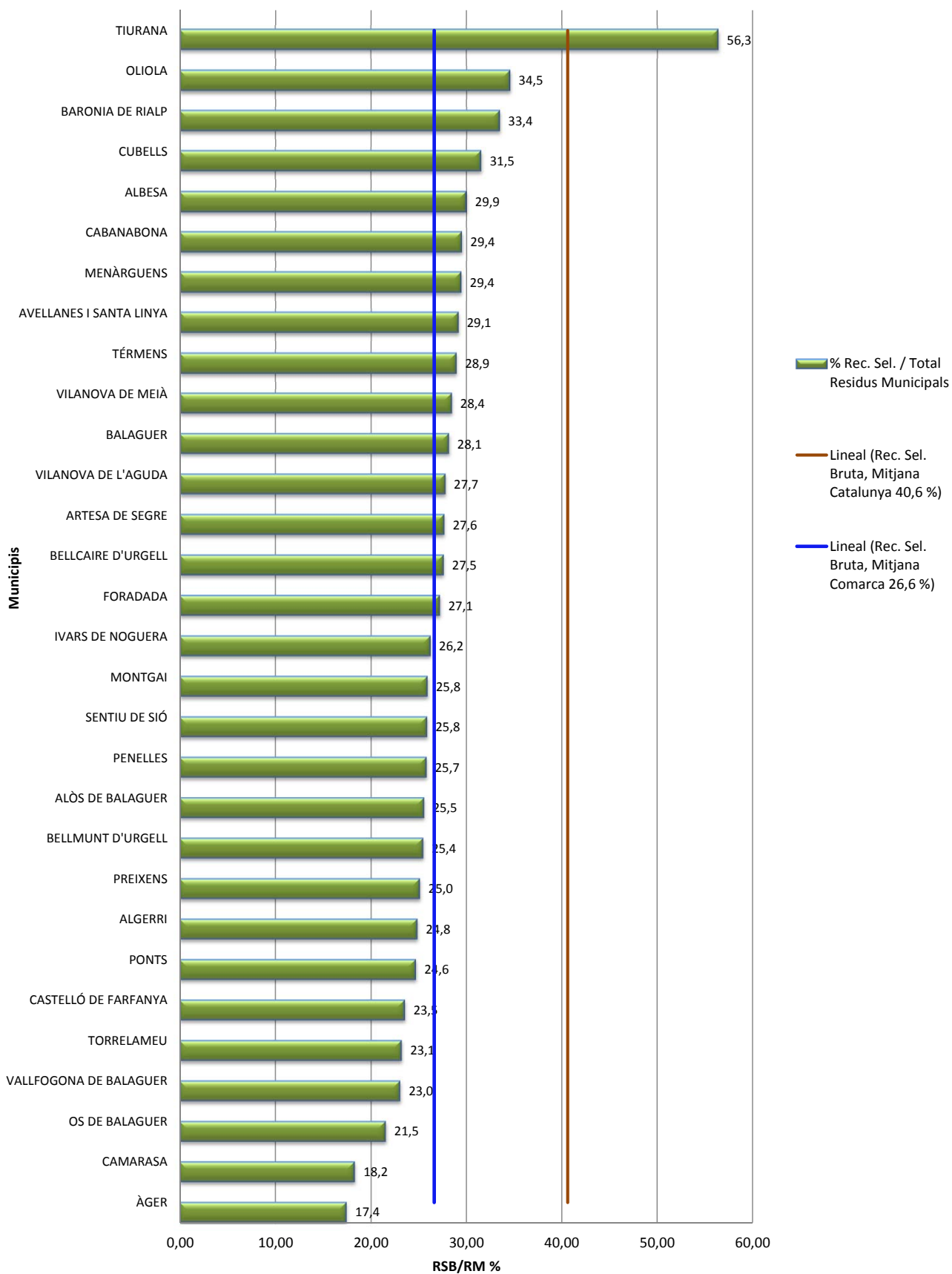
Municipi	Hab. (2011)	Recollida Selectiva Bruta														Fracció Resta		Generació total			
		RESIDUS BIODEGRADABLES				VIDRE (total)	ENVASOS (total)	VOLUM. + FUSTA (total)	RAEE (total)	PILES (total)	MEDICAMENTS (total)	TÈXTIL (total)	RUNA (total)	RESIDUS ESPECIALS en petites quantitats	Altres Residus DEIXALLERIES (total)	Total RS	% Rec. Sel. / Total Residus Municipals	Total Fracció Resta	%FR / RM	Total RM	Kg / hab/dia
		BIORESIDUS		PAPER I CARTRO (total)																	
MATÈRIA ORGÀNICA (total)	PODA (total)																				
ÀGER	590	33,91	0,00	7,72	9,50	5,94	2,38	0,23	0,05	0,09	0,02	0,00	0,00	0,06	59,90	17,37	285,00	82,63	344,90	1,60	
ALBESA	1.656	91,61	0,00	22,30	27,29	17,07	6,83	0,66	0,13	0,25	0,05	0,00	0,00	0,16	166,35	29,94	389,28	70,06	555,63	0,92	
ALGERRI	450	25,22	0,00	6,14	7,51	4,70	1,88	0,18	0,04	0,07	0,01	0,00	0,00	0,04	45,79	24,77	139,05	75,23	184,84	1,13	
ALÓS DE BALAGUER	138	8,37	0,00	1,91	2,42	1,46	0,76	0,10	0,00	0,02	0,00	0,00	0,01	0,03	15,08	25,49	44,09	74,51	59,17	1,17	
ARTESA DE SEGRE	3.828	251,23	0,00	50,98	64,44	39,02	20,17	2,59	0,37	0,58	0,04	0,00	0,39	0,72	430,53	27,59	1.129,92	72,41	1.560,45	1,12	
AVELLANES I SANTA LINYA	470	26,90	0,00	6,15	7,53	4,71	1,88	0,18	0,04	0,07	0,01	0,00	0,00	0,04	47,51	29,07	115,93	70,93	163,44	0,95	
BALAGUER	16.877	1.137,50	0,00	256,18	272,51	170,43	68,10	6,62	1,33	2,55	0,53	0,00	0,00	1,58	1.917,33	28,08	4.911,40	71,92	6.828,73	1,11	
BARONIA DE RIALP	257	15,17	0,00	3,47	4,38	2,65	1,37	0,18	0,01	0,04	0,00	0,00	0,03	0,05	27,35	33,42	54,49	66,58	81,84	0,87	
BELCAIRE D'URGELL	1.356	90,41	0,00	17,81	21,80	13,63	5,45	0,53	0,11	0,20	0,04	0,00	0,00	0,13	150,11	27,52	395,33	72,48	545,44	1,10	
BELLMUNT D'URGELL	202	11,53	0,00	2,80	3,43	2,14	0,86	0,08	0,02	0,03	0,01	0,00	0,00	0,02	20,92	25,38	61,50	74,62	82,42	1,12	
CABANABONA	112	6,39	0,00	1,46	1,84	1,12	0,58	0,07	0,00	0,02	0,00	0,00	0,01	0,02	11,51	29,44	27,58	70,56	39,09	0,96	
CAMARASA	949	57,72	0,00	13,00	15,92	9,95	3,98	0,39	0,08	0,14	0,03	0,00	0,00	0,09	101,30	18,23	454,35	81,77	555,65	1,60	
CASTELLÓ DE FARFANYA	559	33,33	0,00	7,49	9,17	5,73	2,29	0,22	0,04	0,08	0,02	0,00	0,00	0,05	58,42	23,47	190,54	76,53	248,96	1,22	
CUBELLS	400	27,47	0,00	5,40	6,83	4,14	2,14	0,27	0,01	0,06	0,00	0,00	0,04	0,08	46,44	31,48	101,06	68,52	147,50	1,01	
FORADADA	183	10,92	0,00	2,50	3,16	1,91	0,99	0,13	0,00	0,03	0,00	0,00	0,02	0,04	19,70	27,13	52,92	72,87	72,62	1,09	
IVARS DE NOGUERA	357	19,66	0,00	4,78	5,85	3,66	1,46	0,14	0,03	0,05	0,01	0,00	0,00	0,03	35,67	26,16	100,69	73,84	136,36	1,05	
MENARGUENS	903	47,29	0,00	11,51	14,09	8,81	3,53	0,34	0,07	0,14	0,03	0,00	0,00	0,08	85,89	29,39	206,33	70,61	292,22	0,89	
MONTGAI	720	39,16	0,00	9,54	11,67	7,30	2,92	0,28	0,06	0,11	0,02	0,00	0,00	0,07	71,13	25,83	204,26	74,17	275,39	1,05	
OLIOLA	230	13,48	0,00	3,08	3,89	2,36	1,22	0,16	0,00	0,03	0,00	0,00	0,02	0,04	24,28	34,49	46,11	65,51	70,39	0,84	
OS DE BALAGUER	987	57,80	0,00	13,11	16,04	10,03	4,01	0,39	0,08	0,15	0,03	0,00	0,00	0,09	101,73	21,47	372,05	78,53	473,78	1,32	
PENELLES	505	27,38	0,00	6,67	8,16	5,10	2,05	0,20	0,04	0,08	0,02	0,00	0,00	0,05	49,75	25,74	143,55	74,26	193,30	1,05	
PONTS	2.714	185,04	0,00	36,44	46,06	27,89	14,41	1,85	0,09	0,41	0,03	0,00	0,28	0,51	313,01	24,62	958,39	75,38	1.271,40	1,28	
PREIXENS	477	26,06	0,00	6,35	7,76	4,86	1,94	0,19	0,04	0,07	0,02	0,00	0,00	0,05	47,34	25,04	141,71	74,96	189,05	1,09	
SENTIU DE SIÓ	488	27,38	0,00	6,67	8,16	5,10	2,05	0,20	0,04	0,07	0,02	0,00	0,00	0,05	49,74	25,78	143,17	74,22	192,91	1,08	
TÈRMENS	1.521	90,25	0,00	20,29	24,83	15,53	6,21	0,60	0,12	0,23	0,05	0,00	0,00	0,14	158,25	28,88	389,71	71,12	547,96	0,99	
TIURANA	83	4,70	0,00	1,08	1,36	0,82	0,43	0,05	0,00	0,01	0,00	0,00	0,01	0,02	8,48	56,35	6,57	43,65	15,05	0,50	
TORRELAMEU	714	37,63	0,00	9,16	11,22	7,01	2,80	0,27	0,05	0,11	0,02	0,00	0,00	0,06	68,33	23,13	227,09	76,87	295,42	1,13	
VALLFOGONA DE BALAGUER	1.847	104,55	0,00	23,74	29,06	18,18	7,26	0,71	0,14	0,28	0,06	0,00	0,00	0,17	184,15	22,97	617,65	77,03	801,80	1,19	
VILANOVA DE L'AGUDA	236	13,64	0,00	3,12	3,95	2,39	1,23	0,16	0,00	0,04	0,00	0,00	0,02	0,04	24,59	27,71	64,15	72,29	88,74	1,03	
VILANOVA DE MEIÀ	422	24,40	0,00	5,58	7,05	4,27	2,21	0,28	0,01	0,06	0,00	0,00	0,04	0,08	43,98	28,38	110,98	71,62	154,96	1,01	
TOTAL COMARCA	40.231	2.546,10	0,00	566,43	656,88	407,91	173,39	18,25	3,00	6,07	1,07	0,00	0,87	4,59	4.384,56	26,62	12.084,85	73,38	16.469,41	1,12	
RS/RM %		15,46	0,00	3,44	3,99	2,48	1,05	0,11	0,02	0,04	0,01	0,00	0,01	0,03	26,62		73,38				
Total de residus municipals a Catalunya																					
Total Catalunya	7.539.618	411.757,35	105.625,00	408.531,21	180.709,60	137.038,87	185.840,09	24.897,72	598,55	715,32	10.216,63	136.206,70	1.956,91	39.603,84	1.643.697,79	40,62	2.402.740,96	59,38	4.046.438,75	1,47	
RS TOTAL/RM %		10,18	2,61	10,10	4,47	3,39	4,59	0,62	0,01	0,02	0,25	3,37	0,05	0,98	40,62		59,38		100,00		

Totes les dades són en tones

Tancament de dades:

19.07.2012

Recollida selectiva a la comarca de la Noguera, 2011



Els ratis es basen en les dades de la recollida selectiva bruta i a la recollida de la fracció resta facilitades pels ens locals responsables de les recollides de residus.

L'Agència de Residus de Catalunya continua treballant per a millorar la validesa de les dades.

DADES DE LA GENERACIÓ I GESTIÓ DE RESIDUS MUNICIPALS, ANY 2011

Comarca: Osona

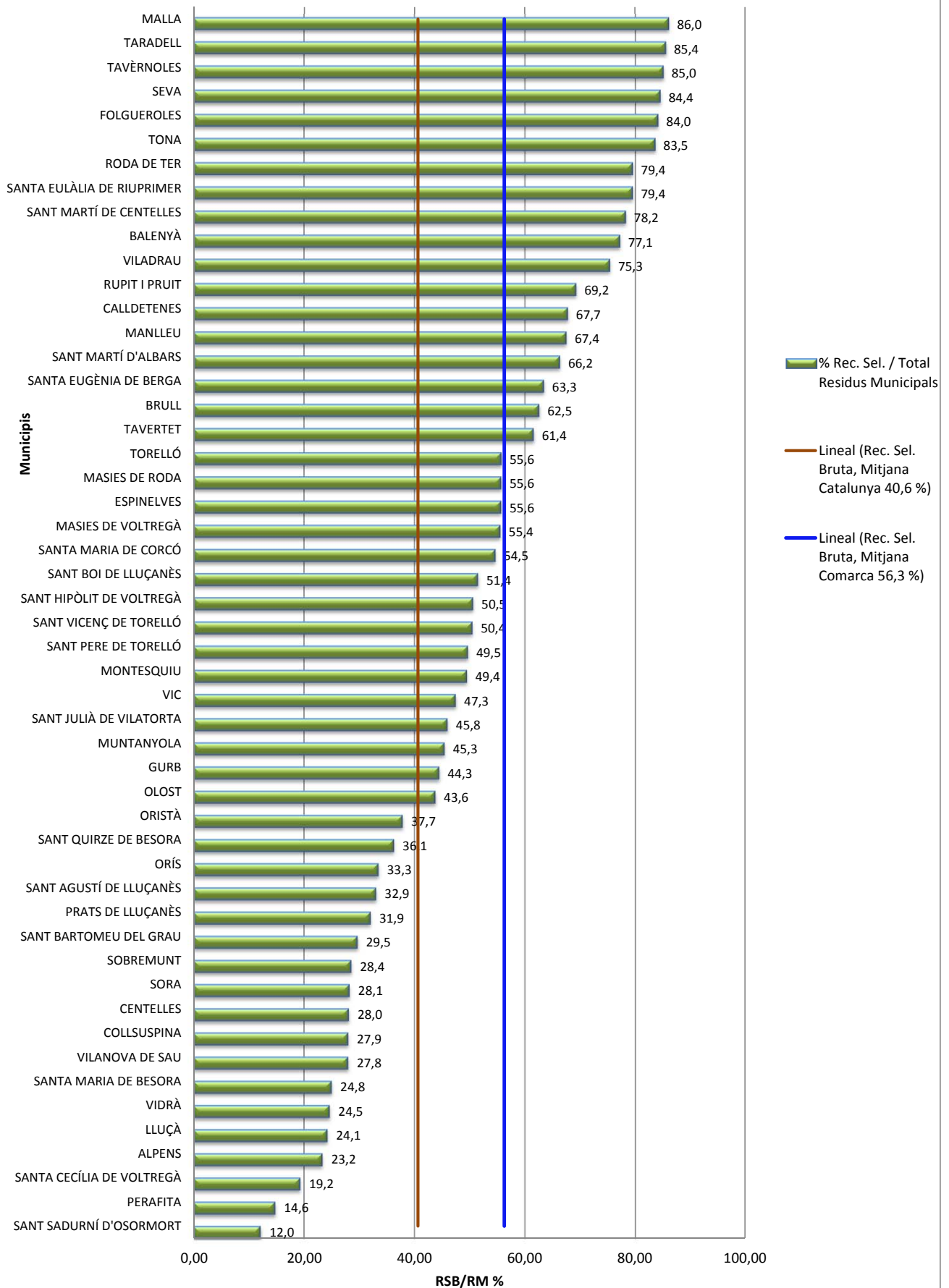
Municipi	Hab. (2011)	Recollida Selectiva Bruta															Fracció Resta		Generació total		
		RESIDUS BIODEGRADABLES				VIDRE (total)	ENVASOS (total)	VOLUM. + FUSTA (total)	RAEE (total)	PILES (total)	MEDICAMENTS (total)	TÈXTIL (total)	RUNA (total)	RESIDUS ESPECIALS en petites quantitats	Altres Residus DEIXALLE RIES (total)	Total RS	% Rec. Sel. / Total Residus Municipals	Total Fracció Resta	%FR / RM	Total RM	Kg / hab/ dia
		BIORESIDUS		PAPER I CARTRÓ (total)																	
MATÈRIA ORGÀNICA (total)	PODA (total)																				
ALPENS	302	0,00	0,07	8,52	7,52	4,96	8,04	0,11	0,00	0,04	0,00	0,11	0,14	0,35	29,86	23,19	98,91	76,81	128,77	1,17	
BALENYÀ	3.695	353,60	8,85	235,02	92,31	232,52	47,64	6,17	0,25	0,34	0,38	30,65	3,97	16,91	1.028,61	77,11	305,35	22,89	1.333,96	0,99	
BRULL	249	27,00	0,45	20,13	17,47	13,33	3,34	0,31	0,01	0,02	0,02	1,54	0,20	0,85	84,67	62,46	50,89	37,54	135,56	1,49	
CALLDETENES	2.426	301,24	14,32	68,79	4,78	41,01	9,86	0,00	0,03	0,22	0,00	52,94	0,00	0,00	493,19	67,65	235,79	32,35	728,98	0,82	
CENTELLES	7.360	247,64	0,00	353,88	148,36	159,58	0,00	0,00	0,00	0,68	0,00	0,00	0,00	0,00	910,14	27,97	2.343,50	72,03	3.253,64	1,21	
COLLSUSPINA	347	0,00	0,00	12,63	17,68	7,08	5,28	0,00	0,00	0,03	0,00	0,00	0,00	0,00	42,70	27,86	110,56	72,14	153,26	1,21	
ESPINELVES	199	22,01	0,00	7,86	14,26	4,73	0,84	0,00	0,13	0,02	0,00	0,00	0,00	0,00	49,85	55,57	39,86	44,43	89,71	1,24	
FOLGUEROLES	2.229	283,98	0,57	128,16	45,90	68,93	15,24	0,39	0,02	0,21	0,02	1,96	0,25	1,08	546,71	84,03	103,88	15,97	650,59	0,80	
GURB	2.538	125,32	0,93	130,84	76,86	71,68	28,47	4,14	0,12	0,23	0,41	17,29	0,58	7,95	464,82	44,34	583,60	55,66	1.048,42	1,13	
LLUÇA	254	0,00	0,07	13,86	7,22	1,28	0,42	0,11	0,00	0,02	0,00	0,11	0,14	0,35	23,58	24,10	74,28	75,90	97,86	1,06	
MALLA	259	25,91	1,87	12,83	30,83	18,63	6,52	1,30	2,02	0,02	0,08	6,47	0,84	3,57	110,89	85,97	18,10	14,03	128,99	1,36	
MANLLEU	20.445	2.284,88	52,72	1.236,35	490,85	636,46	748,84	74,55	3,52	1,89	0,00	286,51	18,40	101,74	5.936,71	67,39	2.872,86	32,61	8.809,57	1,18	
MASIES DE RODA	763	53,60	0,40	83,66	34,19	16,46	11,25	0,57	0,01	0,07	0,00	2,19	0,14	0,78	203,32	55,57	162,53	44,43	365,85	1,31	
MASIES DE VOLTREGÀ	3.174	223,24	13,74	222,18	97,54	91,92	94,95	10,24	0,00	0,29	2,76	105,95	0,22	18,59	881,62	55,42	709,23	44,58	1.590,85	1,37	
MONTESQUIU	901	29,97	32,97	103,95	21,82	8,85	0,00	0,00	0,00	0,08	4,10	0,00	0,00	0,00	201,74	49,37	206,90	50,63	408,64	1,24	
MUNTANYOLA	568	10,58	1,52	36,86	19,34	27,49	17,67	1,06	0,04	0,05	0,07	5,25	0,68	2,90	123,51	45,29	149,18	54,71	272,69	1,32	
OLOST	1.191	100,93	0,16	61,65	42,37	35,71	19,06	0,24	0,01	0,11	0,00	35,71	0,24	0,31	0,80	261,59	43,64	337,83	56,36	599,42	1,38
ORÍS	291	19,16	0,00	13,92	14,15	7,93	1,30	0,00	0,00	0,03	0,00	0,00	0,00	0,00	56,49	33,32	113,03	66,68	169,52	1,60	
ORISTÀ	569	0,00	0,00	20,70	22,39	12,14	0,00	0,00	0,00	0,05	0,00	0,00	0,00	0,00	55,28	37,71	91,30	62,29	146,58	0,71	
PERAFITA	400	0,00	0,00	14,82	12,91	8,60	0,00	0,00	0,00	0,04	0,00	0,00	0,00	0,00	36,37	14,63	212,22	85,37	248,59	1,70	
PRATS DE LLUÇANÈS	2.676	173,47	1,60	98,19	56,96	56,60	9,60	2,41	0,26	0,25	0,00	2,40	3,12	8,01	412,87	31,92	880,66	68,08	1.293,53	1,32	
RODA DE TER	6.151	506,16	6,56	303,86	145,16	138,39	93,18	9,28	0,43	0,57	0,00	35,65	2,29	12,66	1.254,19	79,43	324,78	20,57	1.578,97	0,70	
RUPIT I PRUIT	309	64,24	0,00	27,03	20,09	15,83	0,00	0,00	0,00	0,03	0,00	0,00	0,00	0,00	127,22	69,17	56,70	30,83	183,92	1,63	
SANT AGUSTÍ DE LLUÇANÈS	96	6,31	0,00	8,35	7,98	4,85	1,59	0,00	0,00	0,01	0,00	0,00	0,00	0,00	29,09	32,90	59,32	67,10	88,41	2,52	
SANT BARTOMEU DEL GRAU	963	0,00	0,00	45,84	24,28	26,41	12,82	0,00	0,00	0,09	0,00	0,00	0,00	0,00	109,44	29,53	261,11	70,47	370,55	1,05	
SANT BOI DE LLUÇANÈS	523	34,69	0,00	25,64	16,73	14,96	23,46	0,00	0,00	0,05	0,00	0,00	0,00	0,00	115,53	51,37	109,37	48,63	224,90	1,18	
SANT HIPÒLIT DE VOLTREGÀ	3.547	241,85	7,40	200,80	55,36	67,58	66,28	5,51	0,00	0,33	1,49	57,05	0,12	10,01	713,78	50,48	700,34	49,52	1.414,12	1,09	
SANT JULIÀ DE VILATORTA	2.984	210,18	0,00	171,11	78,80	58,92	39,34	0,00	0,00	0,28	0,00	0,00	0,00	0,00	558,63	45,83	660,27	54,17	1.218,90	1,12	
SANT MARTÍ D'ALBARS	109	0,00	0,00	65,78	1,61	3,22	1,54	0,00	0,00	0,01	0,00	0,00	0,00	0,00	72,16	66,22	36,81	33,78	108,97	2,74	
SANT MARTÍ DE CENTELLES	1.080	157,38	0,26	83,81	32,82	55,83	15,09	0,18	0,01	0,10	0,01	0,91	0,12	0,50	347,02	78,16	96,94	21,84	443,96	1,13	
SANT PERE DE TORELLÓ	2.423	132,98	2,15	187,61	61,22	63,56	16,66	2,97	0,08	0,22	0,38	23,77	0,64	6,42	498,66	49,53	508,09	50,47	1.006,75	1,14	
SANT QUIRZE DE BESORA	2.201	89,92	0,00	156,32	49,61	55,36	0,00	0,00	0,00	0,20	0,00	0,00	0,00	0,00	351,41	36,15	620,69	63,85	972,10	1,21	
SANT SADURNÍ D'OSORMORT	95	0,00	0,00	5,89	3,88	3,47	0,00	0,00	0,00	0,01	0,00	0,00	0,00	0,00	13,25	11,97	97,43	88,03	110,68	3,19	
SANT VICENÇ DE TORELLÓ	2.049	162,87	3,37	156,36	52,46	56,33	26,94	4,67	0,13	0,19	0,60	37,35	1,01	10,08	512,36	50,36	505,03	49,64	1.017,39	1,36	
SANTA CECÍLIA DE VOLTREGÀ	182	0,00	0,00	6,81	3,26	3,97	0,00	0,00	0,23	0,02	0,00	0,00	0,00	0,00	14,29	19,17	60,25	80,83	74,54	1,12	
SANTA EUGÈNIA DE BERGA	2.294	205,40	0,00	170,83	68,31	54,49	0,00	0,00	0,00	0,21	0,00	0,00	0,00	0,00	499,24	63,31	289,28	36,69	788,52	0,94	
SANTA EULÀLIA DE RIUPRIMER	1.123	127,76	0,86	72,42	25,53	28,07	12,91	0,60	0,02	0,10	0,04	2,97	0,38	1,64	273,30	79,41	70,85	20,59	344,15	0,84	
SANTA MARIA DE BESORA	160	8,99	0,00	3,74	5,58	2,20	0,00	0,00	0,00	0,01	0,00	0,00	0,00	0,00	20,52	24,85	62,07	75,15	82,59	1,41	
SANTA MARIA DE CORCÓ	2.216	146,20	1,40	187,34	77,52	82,45	19,87	1,98	0,05	0,20	0,00	7,60	0,49	2,70	527,80	54,53	440,08	45,47	967,88	1,20	
SEVA	3.412	481,49	11,55	228,22	148,86	149,97	89,97	8,05	0,33	0,31	0,50	40,02	5,18	22,08	1.186,53	84,44	218,62	15,56	1.405,15	1,13	
SOBREMUNT	88	0,00	0,00	2,99	3,07	1,74	0,00	0,00	0,00	0,01	0,00	0,00	0,00	0,00	7,81	28,41	19,68	71,59	27,49	0,86	
SORA	179	8,99	0,00	6,65	4,74	3,85	0,00	0,00	0,00	0,02	0,00	0,00	0,00	0,00	24,25	28,09	62,07	71,91	86,32	1,32	
TARADELL	6.181	964,50	39,85	410,41	217,26	264,79	134,60	25,53	0,39	0,57	1,55	82,30	9,87	32,36	2.183,98	85,43	372,36	14,57	2.556,34	1,13	
TAVÈRNOLES	307	80,39	0,00	22,21	15,78	12,69	8,96	0,00	0,00	0,03	0,00	0,00	0,00	0,00	140,06	84,99	24,73	15,01	164,79	1,47	
TAVERTET	142	11,08	0,00	6,59	14,32	3,81	0,00	0,00	0,00	0,01	0,00	0,00	0,00	0,00	35,81	61,43	22,48	38,57	58,29	1,12	
TONA	8.119	1.053,47	42,10	749,62	177,94	388,76	177,53	29,35	1,19	0,75	1,81	145,83	18,86	80,45	2.867,66	83,51	566,40	16,49	3.434,06	1,16	

Municipi	Hab. (2011)	RESIDUS BIODEGRADABLES			VIDRE (total)	ENVASOS (total)	VOLUM. + FUSTA (total)	RAEE (total)	PILES (total)	MEDICA- MENTS (total)	TÈXTEL (total)	RUNA (total)	RESIDUS ESPECIALS en petites quantitats	Altres Residus DEIXALLE RIES (total)	Total RS	% Rec. Sel. / Total Residus Municipals	Total Fracció Resta	%FR / RM	Total RM	Kg / hab/ dia
		BIORESIDUS		PAPER I CARTRÓ (total)																
		MATÈRIA ORGÀNICA (total)	PODA (total)																	
TORELLÓ	13.931	952,31	25,16	977,33	291,67	443,39	205,13	34,80	1,29	1,29	4,50	278,46	7,54	75,18	3.298,05	55,60	2.633,37	44,40	5.931,42	1,17
VIC	40.900	3.005,16	370,21	2.107,07	995,82	982,41	913,91	89,54	3,41	3,77	8,84	373,91	12,44	171,81	9.038,30	47,32	10.062,15	52,68	19.100,45	1,28
VIDRÀ	167	11,99	0,00	4,65	7,45	2,73	0,00	0,00	0,00	0,02	0,00	0,00	0,00	0,00	26,84	24,49	82,76	75,51	109,60	1,80
VILADRAU	1.102	278,52	1,07	108,11	59,30	84,71	25,93	0,75	0,03	0,10	0,05	3,70	0,48	2,04	564,79	75,28	185,45	24,72	750,24	1,87
VILANOVA DE SAU	335	0,00	0,00	22,72	18,44	13,02	0,00	0,00	0,00	0,03	0,00	0,00	0,00	0,00	54,21	27,84	140,48	72,16	194,69	1,59
TOTAL COMARCA	154.204	13.225,36	642,18	9.410,91	3.960,56	4.613,65	2.914,03	314,81	14,01	14,23	27,61	1.603,13	88,41	591,81	37.420,70	56,30	29.050,42	44,04	66.471,12	1,18
RS TOTAL/RM %		19,90	0,97	14,16	5,96	6,94	4,38	0,47	0,02	0,02	0,04	2,41	0,13	0,89	56,30		43,70		100,00	
Total de residus municipals a Catalunya																				
Total Catalunya	7.539.618	411.757,35	105.625,00	408.531,21	180.709,60	137.038,87	185.840,09	24.897,72	598,55	715,32	10.216,63	136.206,70	1.956,91	39.603,84	1.643.697,79	40,62	2.402.740,96	59,38	4.046.438,75	1,47
RS TOTAL/RM %		10,18	2,61	10,10	4,47	3,39	4,59	0,62	0,01	0,02	0,25	3,37	0,05	0,98	40,62		59,38		100,00	

Totes les dades són en tones

Tancament de dades: 19.07.2012

Recollida selectiva a la comarca d' Osona, 2011



Els ratis es basen en les dades de la recollida selectiva bruta i a la recollida de la fracció resta facilitades pels ens locals responsables de les recollides de residus.

L'Agència de Residus de Catalunya continua treballant per a millorar la validesa de les dades.

DADES DE LA GENERACIÓ I GESTIÓ DE RESIDUS MUNICIPALS, ANY 2011

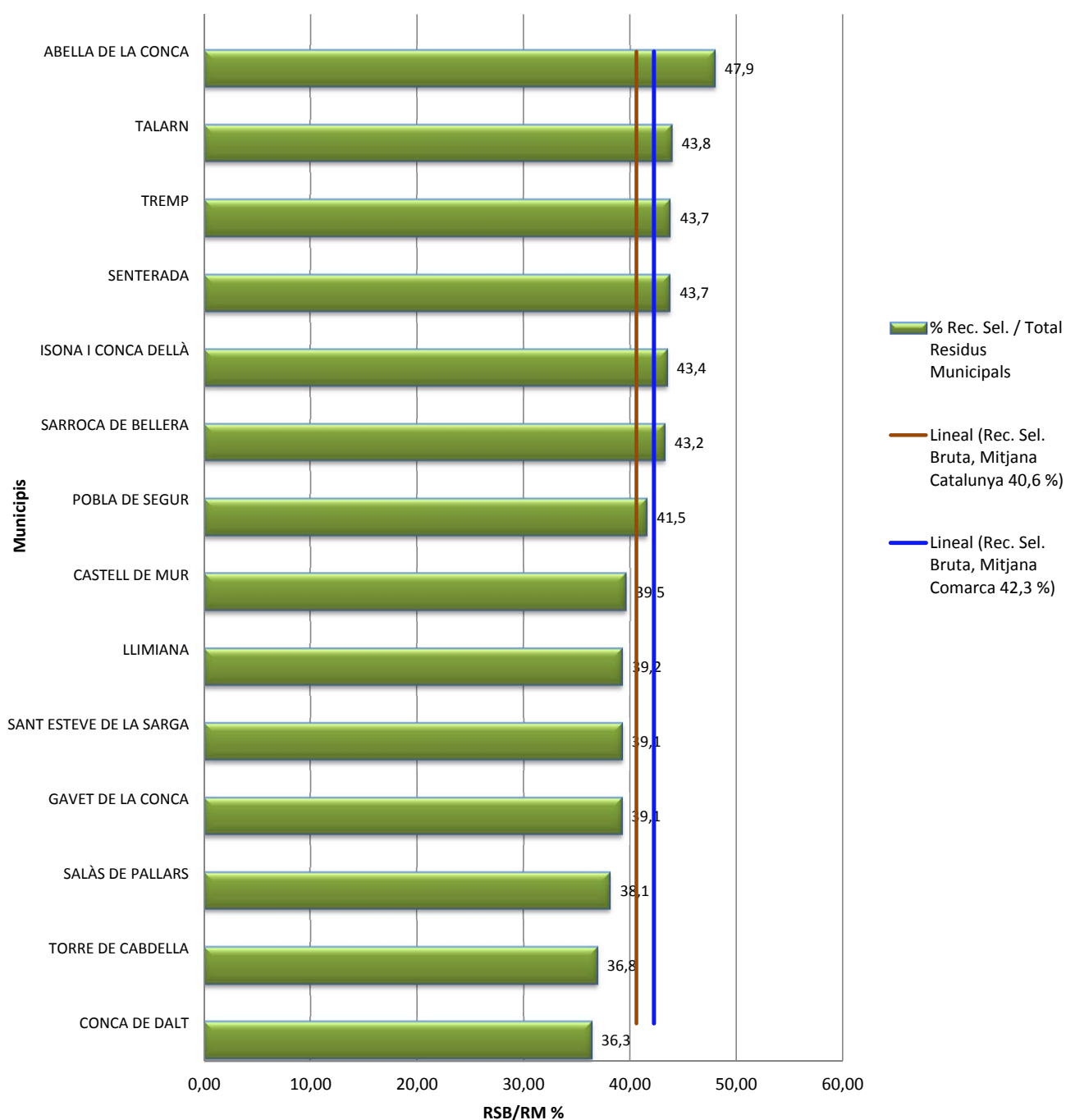
Comarca: Pallars Jussà

Municipi	Hab. (2011)	Recollida Selectiva Bruta														Fracció Resta		Generació total		
		RESIDUS BIODEGRADABLES			VIDRE (total)	ENVASOS (total)	VOLUM. + FUSTA (total)	RAEE (total)	PILES (total)	MEDICAMENTS (total)	TÈXTIL (total)	RUNA (total)	RESIDUS ESPECIALS en petites quantitats	Altres Residus DEIXALLERIES (total)	Total RS	% Rec. Sel. / Total Residus Municipals	Total Fracció Resta	%FR / RM	Total RM	Kg / hab/ dia
		BIORESIDUS		PAPER I CARTRÓ (total)																
MATÈRIA ORGÀNICA (total)	PODA (total)																			
ABELLA DE LA CONCA	181	0,00	2,55	14,72	10,19	7,51	10,79	1,47	0,20	0,04	0,20	0,10	0,80	2,73	51,30	47,88	55,85	52,12	107,15	1,62
CASTELL DE MUR	186	0,00	2,62	6,92	5,20	3,64	11,96	2,13	0,30	0,03	0,20	0,05	0,15	1,27	34,47	39,50	52,80	60,50	87,27	1,29
CONCA DE DALT	420	0,00	6,20	14,40	7,49	8,74	26,96	2,90	0,17	0,07	0,37	0,50	0,49	2,99	71,28	36,29	125,13	63,71	196,41	1,28
GAVET DE LA CONCA	302	0,00	4,65	12,29	9,23	7,74	20,45	3,65	0,06	0,05	0,26	0,05	0,00	1,77	60,20	39,12	93,69	60,88	153,89	1,40
ISONA I CONCA DEL·LÀ	1.100	53,24	14,87	49,01	37,37	26,03	73,68	7,69	0,30	0,19	1,00	0,10	0,85	7,77	272,10	43,39	354,96	56,61	627,06	1,56
LLIMIANA	183	0,00	2,53	6,72	5,05	4,23	11,64	1,12	0,10	0,03	0,17	0,05	0,00	1,40	33,04	39,19	51,27	60,81	84,31	1,26
POBLA DE SEGUR	3.246	150,99	48,47	108,24	81,63	57,28	205,95	21,04	0,75	0,55	2,80	0,55	1,20	21,22	700,67	41,49	987,96	58,51	1.688,63	1,43
SALÀS DE PALLARS	353	0,00	5,17	12,69	11,64	6,62	22,16	2,26	0,20	0,06	0,28	0,20	0,12	2,73	64,13	38,06	104,38	61,94	168,51	1,31
SANT ESTEVE DE LA SARGA	138	0,00	2,16	5,72	4,29	3,60	9,56	1,01	0,03	0,02	0,16	0,50	0,10	0,92	28,07	39,14	43,64	60,86	71,71	1,42
SARROCA DE BELLERA	127	0,00	2,01	7,35	6,87	3,18	8,81	0,93	0,10	0,02	0,20	0,10	0,13	1,14	30,84	43,18	40,59	56,82	71,43	1,54
SENERADA	135	0,00	2,19	8,53	8,02	3,38	9,29	1,01	0,31	0,02	0,20	0,00	0,10	1,23	34,28	43,65	44,25	56,35	78,53	1,59
TALARN	523	18,25	6,00	15,89	11,94	10,01	26,15	2,62	0,10	0,09	0,34	0,50	0,10	2,55	94,54	43,83	121,16	56,17	215,70	1,13
TORRE DE CABDELLA	769	0,00	8,76	31,36	24,57	16,04	51,78	5,27	0,21	0,13	0,70	0,15	0,13	5,19	144,29	36,83	247,52	63,17	391,81	1,40
TREMP	6.711	294,44	93,86	249,33	187,29	156,51	399,64	40,15	1,81	1,14	5,40	1,00	4,40	39,27	1.474,24	43,68	1.900,92	56,32	3.375,16	1,38
TOTAL COMARCA	14.374	516,92	202,04	543,17	410,78	314,51	888,82	93,25	4,64	2,44	12,28	3,85	8,57	92,18	3.093,45	42,27	4.224,12	57,75	7.317,57	1,39
RS TOTAL/RM %		7,06	2,76	7,42	5,61	4,30	12,15	1,27	0,06	0,03	0,17	0,05	0,12	1,26	42,27		57,73		100,00	
Total de residus municipals a Catalunya																				
Total Catalunya	7.539.618	411.757,35	105.625,00	408.531,21	180.709,60	137.038,87	185.840,09	24.897,72	598,55	715,32	10.216,63	136.206,70	1.956,91	39.603,84	1.643.697,79	40,62	2.402.740,96	59,38	4.046.438,75	1,47
RS TOTAL/RM %		10,18	2,61	10,10	4,47	3,39	4,59	0,62	0,01	0,02	0,25	3,37	0,05	0,98	40,62		59,38		100,00	

Totes les dades són en tones

Tancament de dades: 19.07.2012

Recollida selectiva a la comarca del Pallars Jussà, 2011



Els ratis es basen en les dades de la recollida selectiva bruta i a la recollida de la fracció resta facilitades pels ens locals responsables de les recollides de residus.

L'Agència de Residus de Catalunya continua treballant per a millorar la validesa de les dades.

DADES DE LA GENERACIÓ I GESTIÓ DE RESIDUS MUNICIPALS, ANY 2011

Comarca: Pallars Sobirà

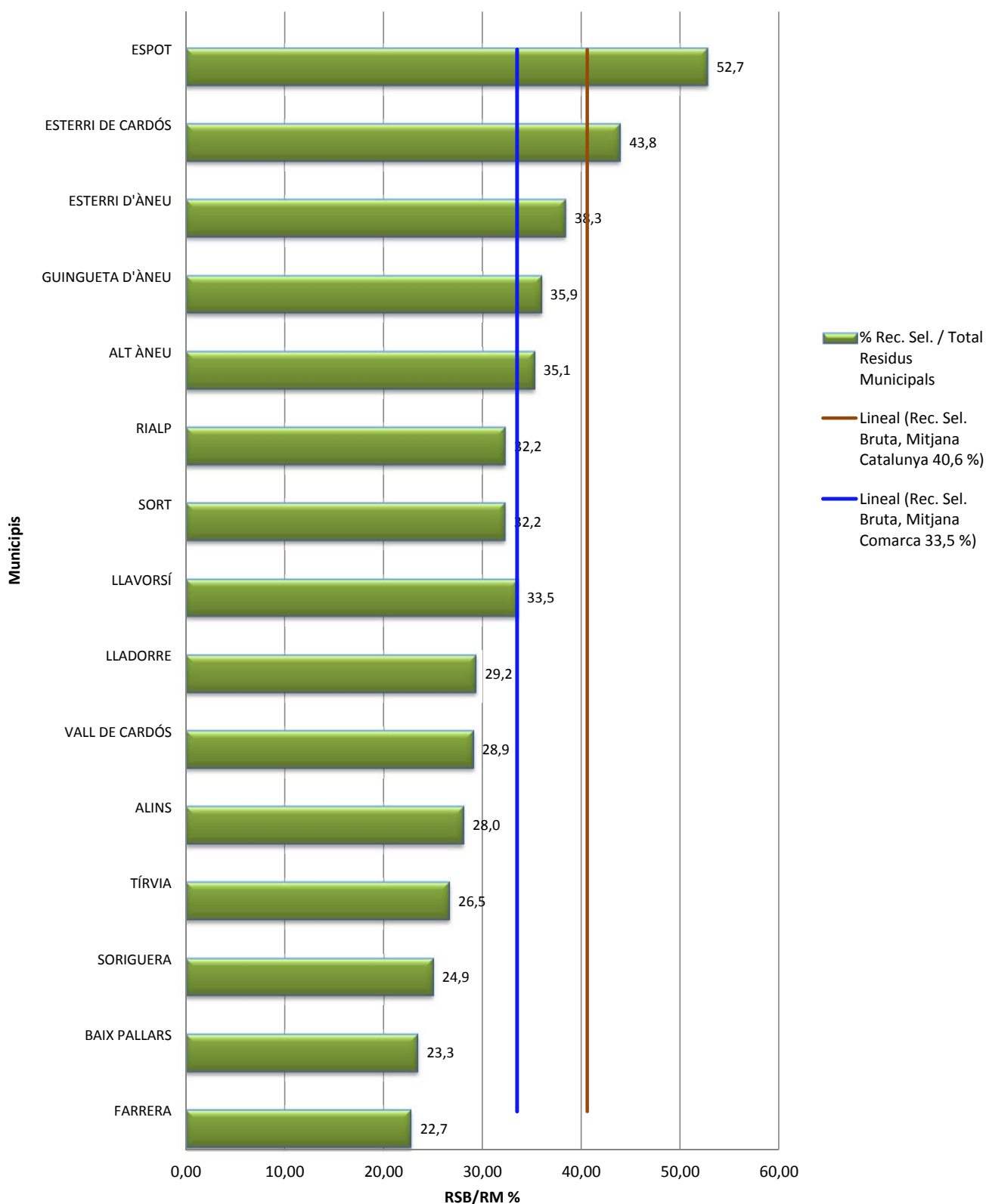
Municipi	Hab. (2011)	Recollida Selectiva Bruta														Fracció Resta		Generació total		
		RESIDUS BIODEGRADABLES			VIDRE (total)	ENVASOS (total)	VOLUM. + FUSTA (total)	RAEE (total)	PILES (total)	MEDICAMENTS (total)	TÈXIL (total)	RUNA (total)	RESIDUS ESPECIALS en petites quantitats	Altres Residus DEIXALLE RIES (total)	Total RS	% Rec. Sel. / Total Residus Municipals	Total Fracció Resta	%FR / RM	Total RM	Kg / hab/ dia
		MATÈRIA ORGÀNICA (total)	PODA (total)	PAPER I CARTRÓ (total)																
ALINS	305	0,00	0,01	9,18	12,07	4,86	5,49	1,95	0,03	0,00	0,73	4,22	0,45	5,78	44,77	27,99	115,18	72,01	159,95	1,44
ALT ÀNEU	450	0,00	0,02	11,89	19,47	6,61	7,14	2,59	0,02	0,00	4,25	27,98	1,16	10,96	92,09	35,15	169,93	64,85	262,02	1,60
BAIX PALLARS	382	0,00	0,02	8,10	6,47	6,02	6,87	2,43	0,03	0,00	0,91	5,28	0,57	7,23	43,93	23,34	144,25	76,66	188,18	1,35
ESBOT	350	0,00	0,02	19,11	24,56	61,43	5,56	2,01	0,01	0,00	3,30	21,76	0,90	8,52	147,18	52,69	132,17	47,31	279,35	2,19
ESTERRI D'ÀNEU	924	0,00	0,04	48,84	39,11	17,39	14,67	5,31	0,22	0,00	8,72	57,46	2,36	22,50	216,62	38,30	348,93	61,70	565,55	1,68
ESTERRI DE CARDÓS	77	0,00	0,00	14,99	1,94	1,05	1,39	0,49	0,01	0,00	0,18	1,07	0,12	1,46	22,70	43,84	29,08	56,16	51,78	1,84
FARRERA	140	0,00	0,01	2,04	3,85	1,06	2,52	0,89	0,01	0,00	0,33	1,94	0,21	2,65	15,51	22,68	52,87	77,32	68,38	1,34
GUINGUETA D'ÀNEU	347	0,00	0,02	9,83	15,18	6,52	5,51	1,99	0,01	0,00	3,27	21,58	0,89	8,45	73,25	35,86	131,04	64,14	204,29	1,61
LLADORRE	244	0,00	0,01	8,52	10,43	4,21	4,39	1,55	0,02	0,00	0,58	3,37	0,37	4,61	38,06	29,23	92,14	70,77	130,20	1,46
LLAVORSÍ	373	12,70	0,02	17,35	12,55	5,54	6,71	2,38	0,03	0,00	0,89	5,16	0,56	7,06	70,95	33,50	140,86	66,50	211,81	1,56
RIALP	664	0,00	0,03	30,47	38,04	9,97	11,95	4,23	0,06	0,00	1,58	9,18	1,00	12,57	119,08	32,20	250,75	67,80	369,83	1,53
SORIGUERA	368	0,00	0,02	7,67	11,05	4,82	6,62	2,35	0,03	0,00	0,88	5,09	0,55	6,97	46,05	24,89	138,97	75,11	185,02	1,38
SORT	2.360	0,00	0,11	119,53	107,44	50,94	42,48	15,05	0,76	0,00	5,63	32,65	3,53	44,68	422,80	32,18	891,20	67,82	1.314,00	1,53
TÍRVIA	160	0,00	0,01	3,40	5,42	3,23	2,88	1,02	0,01	0,00	0,38	2,21	0,24	3,03	21,83	26,54	60,42	73,46	82,25	1,41
VALL DE CARDÓS	404	0,00	0,02	12,56	18,57	6,30	7,28	2,58	0,04	0,00	0,96	5,59	0,60	7,65	62,15	28,95	152,56	71,05	214,71	1,46
TOTAL COMARCA	7.548	12,70	0,36	323,48	326,15	189,95	131,46	46,82	1,29	0,00	32,59	204,54	13,51	154,12	1.436,97	33,52	2.850,35	66,57	4.287,32	1,56
RS TOTAL/RM %		0,30	0,01	7,55	7,61	4,43	3,07	1,09	0,03	0,00	0,76	4,77	0,32	3,59	33,52		66,48		100,00	
Total de residus municipals a Catalunya																				
Total Catalunya	7.539.618	411.757,35	105.625,00	408.531,21	180.709,60	137.038,87	185.840,09	24.897,72	598,55	715,32	10.216,63	136.206,70	1.956,91	39.603,84	1.643.697,79	40,62	2.402.740,96	59,38	4.046.438,75	1,47
RS TOTAL/RM %		10,18	2,61	10,10	4,47	3,39	4,59	0,62	0,01	0,02	0,25	3,37	0,05	0,98	40,62		59,38		100,00	

Totes les dades són en tones

Tancament de dades: 19.07.2012

Les dades de FORM d'aquesta comarca corresponen a les entrades a un grup de compostadors comunitaris. A la majoria dels municipis es fa autocompostatge a les llars.

Recollida selectiva a la comarca del Pallars Sobirà, 2011



Els ratis es basen en les dades de la recollida selectiva bruta i a la recollida de la fracció resta facilitades pels ens locals responsables de les recollides de residus.

L'Agència de Residus de Catalunya continua treballant per a millorar la validesa de les dades.

DADES DE LA GENERACIÓ I GESTIÓ DE RESIDUS MUNICIPALS, ANY 2011

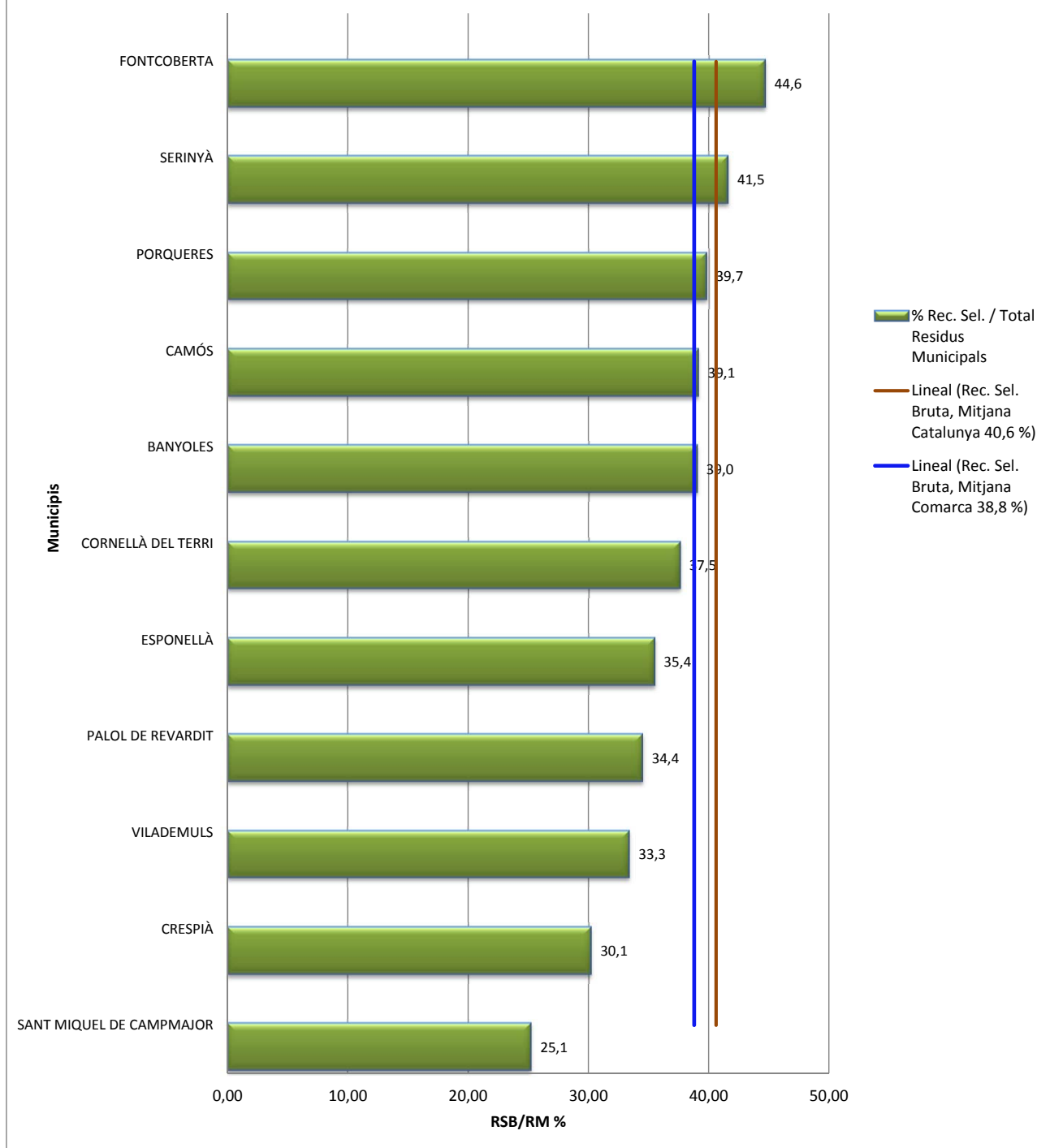
Comarca: Pla de l'Estany

Municipi	Hab. (2011)	Recollida Selectiva Bruta														Fracció Resta		Generació total		
		RESIDUS BIODEGRADABLES			VIDRE (total)	ENVASOS (total)	VOLUM. + FUSTA (total)	RAEE (total)	PILES (total)	MEDICAMENTS (total)	TÈXIL (total)	RUNA (total)	RESIDUS ESPECIALS en petites quantitats	Altres Residus DEIXALLE RIES (total)	Total RS	% Rec. Sel. / Total Residus Municipals	Total Fracció Resta	%FR / RM	Total RM	Kg / hab/ dia
		MATÈRIA ORGÀNICA (total)	PODA (total)	PAPER I CARTRÓ (total)																
BANYOLES	19.159	964,39	665,47	572,54	339,61	338,81	204,53	53,83	2,88	0,69	76,45	200,88	3,96	102,77	3.526,81	38,95	5.527,68	61,05	9.054,49	1,29
CAMÓS	684	14,20	38,75	30,14	11,77	13,59	8,28	2,18	0,04	0,02	0,00	8,14	0,16	4,16	131,43	39,09	204,83	60,91	336,26	1,35
CORNELLÀ DEL TERRI	2.233	102,66	94,07	209,57	56,08	49,27	28,01	7,37	0,14	0,08	0,00	27,51	0,54	14,08	589,38	37,53	981,15	62,47	1.570,53	1,93
CRESPIÀ	260	0,00	4,91	8,75	6,00	3,96	3,26	0,86	0,02	0,01	0,00	3,20	0,06	1,64	32,67	30,14	75,72	69,86	108,39	1,14
ESPONELLÀ	451	13,21	7,75	27,26	28,47	13,94	6,49	1,71	0,03	0,02	0,00	6,37	0,13	3,26	108,64	35,43	197,97	64,57	306,61	1,86
FONTCOBERTA	1.349	41,28	111,61	69,63	38,20	28,06	12,61	3,32	0,06	0,05	0,00	12,38	0,24	6,34	323,78	44,62	401,79	55,38	725,57	1,47
PALOL DE REWARDIT	471	15,95	10,21	42,01	15,83	16,52	5,56	1,46	0,03	0,02	0,00	5,46	0,11	2,79	115,95	34,42	220,93	65,58	336,88	1,96
PORQUERES	4.431	165,78	267,15	135,29	91,31	73,21	36,59	9,63	0,19	0,16	2,79	35,94	0,71	18,39	837,14	39,75	1.268,95	60,25	2.106,09	1,30
SANT MIQUEL DE CAMPMAJOR	234	1,74	0,00	7,13	7,52	3,85	2,89	0,76	0,01	0,01	0,00	2,84	0,06	1,45	28,26	25,15	84,11	74,85	112,37	1,32
SERINYÀ	1.117	34,05	42,72	47,01	33,99	24,08	16,23	4,27	0,08	0,04	5,30	15,94	0,31	8,16	232,18	41,54	326,79	58,46	558,97	1,37
VILADEMULS	780	14,78	0,00	39,03	33,83	26,76	8,22	2,16	0,04	0,03	0,00	8,07	0,16	4,13	137,21	33,33	274,49	66,67	411,70	1,45
TOTAL COMARCA	31.169	1.368,04	1.242,64	1.188,36	662,61	592,05	332,67	87,55	3,52	1,13	84,54	326,73	6,44	167,17	6.063,45	38,80	9.564,41	62,66	15.627,86	1,37
RS TOTAL/RM %		8,75	7,95	7,60	4,24	3,79	2,13	0,56	0,02	0,01	0,54	2,09	0,04	1,07	38,80		61,20		100,00	
Total de residus municipals a Catalunya																				
Total Catalunya	7.539.618	411.757,35	105.625,00	408.531,21	180.709,60	137.038,87	185.840,09	24.897,72	598,55	715,32	10.216,63	136.206,70	1.956,91	39.603,84	1.643.697,79	40,62	2.402.740,96	59,38	4.046.438,75	1,47
RS TOTAL/RM %		10,18	2,61	10,10	4,47	3,39	4,59	0,62	0,01	0,02	0,25	3,37	0,05	0,98	40,62		59,38		100,00	

Totes les dades són en tones

Tancament de dades: 19.07.2012

Recollida selectiva a la comarca del Pla de l'Estany, 2011



Els ratis es basen en les dades de la recollida selectiva bruta i a la recollida de la fracció resta facilitades pels ens locals responsables de les recollides de residus.

L'Agència de Residus de Catalunya continua treballant per a millorar la validesa de les dades.

DADES DE LA GENERACIÓ I GESTIÓ DE RESIDUS MUNICIPALS, ANY 2011

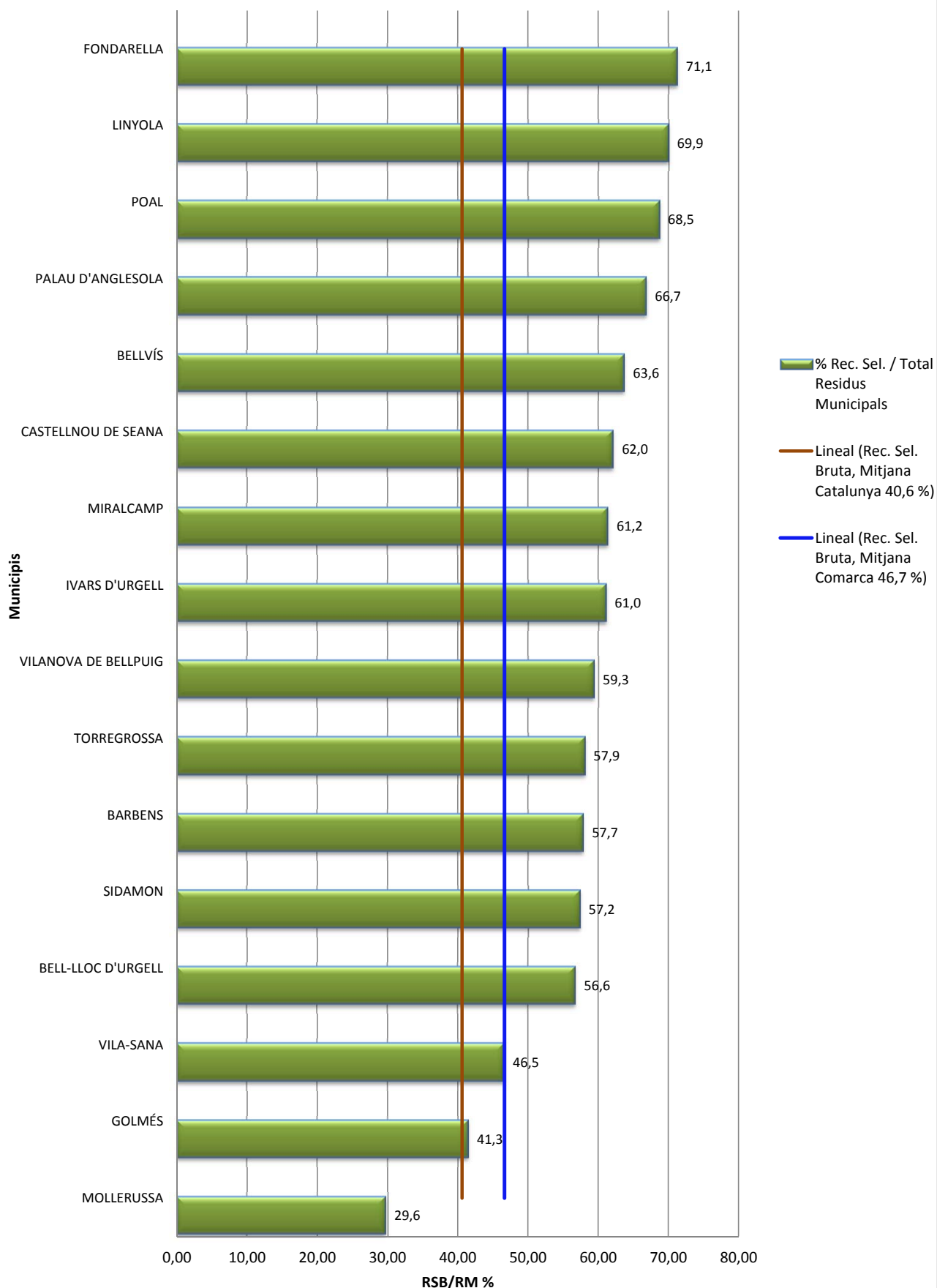
Comarca: Pla d'Urgell

Municipi	Hab. (2011)	Recollida Selectiva Bruta														Fracció Resta		Generació total		
		RESIDUS BIODEGRADABLES			VIDRE (total)	ENVASOS (total)	VOLUM. + FUSTA (total)	RAEE (total)	PILES (total)	MEDICAMENTS (total)	TÈXIL (total)	RUNA (total)	RESIDUS ESPECIALS en petites quantitats	Altres Residus DEIXALLE RIES (total)	Total RS	% Rec. Sel. / Total Residus Municipals	Total Fracció Resta	%FR / RM	Total RM	Kg / hab/ dia
		BIORESIDUS		PAPER I CARTRO (total)																
MATÈRIA ORGÀNICA (total)	PODA (total)																			
BARBENS	896	107,76	0,30	17,23	21,99	27,31	4,70	1,21	0,13	0,00	0,08	3,33	0,19	1,34	185,57	57,73	135,90	42,27	321,47	0,98
BELL-LLOC D'URGELL	2.446	272,65	0,83	61,86	67,98	85,99	12,98	3,34	0,35	0,10	0,22	9,22	0,52	3,71	519,75	56,60	398,54	43,40	918,29	1,03
BELLVÍS	2.404	309,67	0,82	60,79	72,90	82,79	12,79	3,29	0,35	0,09	0,21	9,08	0,51	3,65	556,94	63,58	319,09	36,42	876,03	1,00
CASTELLNOU DE SEANA	745	111,06	0,27	19,39	17,66	21,29	4,19	1,08	2,42	0,03	0,07	2,98	0,17	1,20	181,81	61,98	111,51	38,02	293,32	1,08
FONDARELLA	834	131,49	0,29	32,76	24,34	36,18	4,46	1,15	0,12	0,03	0,07	3,16	0,18	1,27	235,50	71,11	95,66	28,89	331,16	1,09
GOLMÉS	1.691	208,32	0,58	85,60	39,86	60,57	9,12	2,34	0,41	0,07	0,15	6,47	0,36	2,60	416,45	41,34	590,83	58,66	1.007,28	1,63
IVARS D'URGELL	1.702	222,18	0,58	36,36	37,24	49,92	9,09	2,34	0,25	0,07	0,15	6,46	0,36	2,60	367,60	60,97	235,34	39,03	602,94	0,97
LINYOLA	2.712	333,59	0,92	67,06	66,75	98,07	14,43	3,71	0,39	0,11	0,24	10,24	0,58	4,12	600,21	69,87	258,81	30,13	859,02	0,87
MIRALCAMP	1.429	174,72	0,48	31,66	29,32	55,70	7,56	1,94	0,20	0,06	0,13	5,37	0,30	2,16	309,60	61,23	196,01	38,77	505,61	0,97
MOLLERUSSA	14.705	315,46	39,52	425,68	191,45	154,20	236,64	78,98	1,02	0,58	6,50	381,66	9,72	55,37	1.896,78	29,55	4.521,44	70,45	6.418,22	1,20
PALAU D'ANGLESOLA	2.172	303,33	0,74	50,32	51,78	78,51	11,54	2,97	0,31	0,09	0,19	8,19	0,46	3,29	511,72	66,69	255,56	33,31	767,28	0,97
POAL	645	95,53	0,22	23,63	17,57	22,97	3,42	0,88	0,09	0,03	0,06	2,43	0,14	0,98	167,95	68,54	77,09	31,46	245,04	1,04
SIDAMON	739	117,38	0,24	24,96	20,99	30,96	3,76	0,97	0,10	0,03	0,06	2,67	0,15	1,07	203,34	57,24	151,88	42,76	355,22	1,32
TORREGROSSA	2.241	269,75	0,78	50,40	48,07	78,34	12,23	3,14	0,33	0,09	0,21	8,69	0,49	3,49	476,01	57,94	345,49	42,06	821,50	1,00
VILANOVA DE BELLPUIG	1.206	139,08	0,40	34,10	37,60	33,36	6,32	1,62	0,17	0,05	0,11	4,49	0,25	1,80	259,35	59,27	178,23	40,73	437,58	0,99
VILA-SANA	698	104,33	0,25	18,22	19,70	24,87	3,84	0,99	0,10	0,03	0,06	2,73	0,15	1,10	176,37	46,46	203,26	53,54	379,63	1,49
TOTAL COMARCA	37.265	3.216,30	47,22	1.040,02	765,20	941,03	357,07	109,95	6,74	1,46	8,51	467,17	14,53	89,75	7.064,95	46,67	8.074,64	53,94	15.139,59	1,11
RS TOTAL/RM %		21,24	0,31	6,87	5,05	6,22	2,36	0,73	0,04	0,01	0,06	3,09	0,10	0,59	46,67		53,33		100,00	
Total de residus municipals a Catalunya																				
Total Catalunya	7.539.618	411.757,35	105.625,00	408.531,21	180.709,60	137.038,87	185.840,09	24.897,72	598,55	715,32	10.216,63	136.206,70	1.956,91	39.603,84	1.643.697,79	40,62	2.402.740,96	59,38	4.046.438,75	1,47
RS TOTAL/RM %		10,18	2,61	10,10	4,47	3,39	4,59	0,62	0,01	0,02	0,25	3,37	0,05	0,98	40,62		59,38		100,00	

Totes les dades són en tones

Tancament de dades: 19.07.2012

Recollida selectiva a la comarca del Pla d'Urgell, 2011



Els ratis es basen en les dades de la recollida selectiva bruta i a la recollida de la fracció resta facilitades pels ens locals responsables de les recollides de residus.

L'Agència de Residus de Catalunya continua treballant per a millorar la validesa de les dades.

DADES DE LA GENERACIÓ I GESTIÓ DE RESIDUS MUNICIPALS, ANY 2011

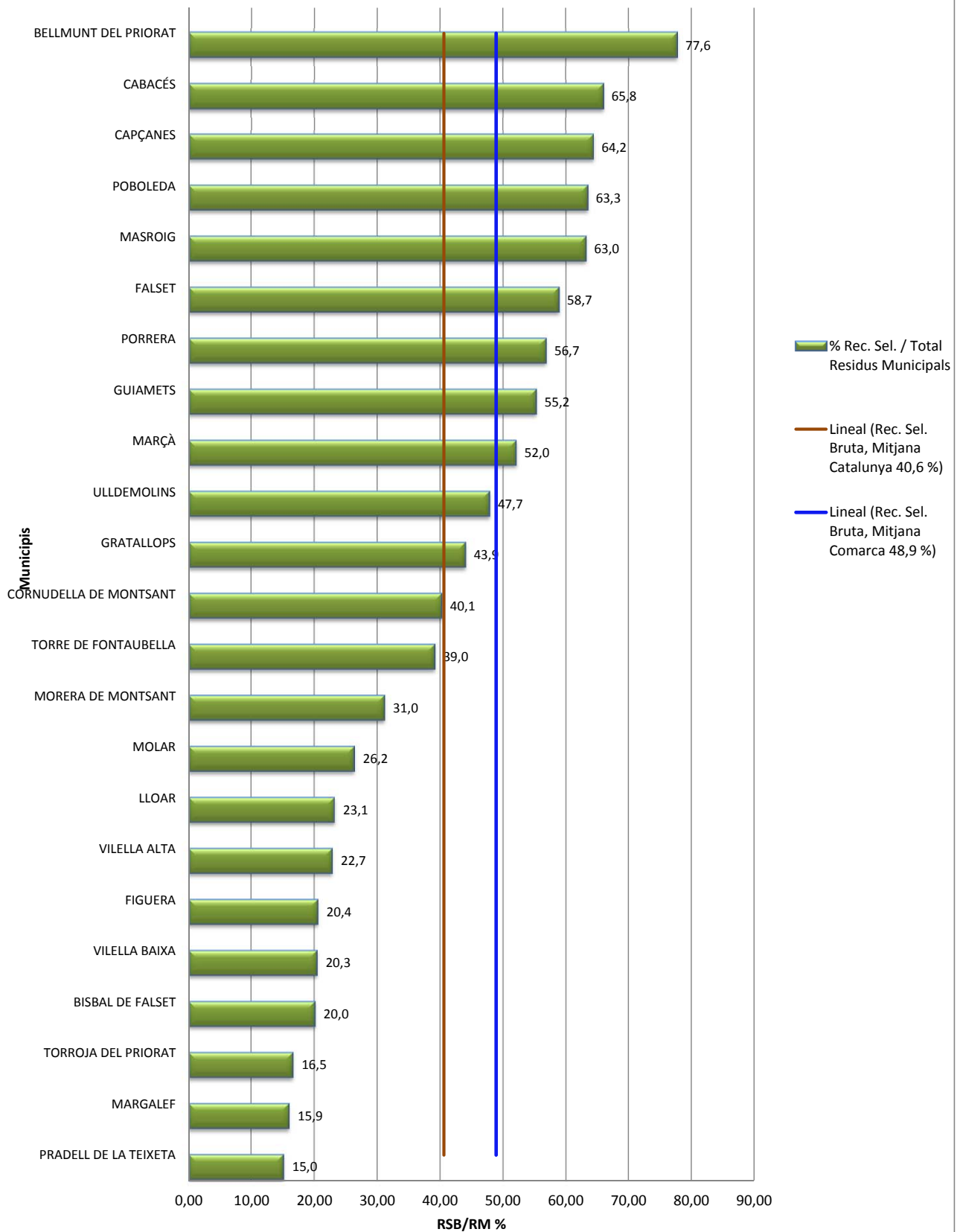
Comarca: Priorat

Municipi	Hab. (2011)	Recollida Selectiva Bruta														Fracció Resta		Generació total		
		RESIDUS BIODEGRADABLES			VIDRE (total)	ENVASOS (total)	VOLUM. + FUSTA (total)	RAEE (total)	PILES (total)	MEDICAMENTS (total)	TÈXTIL (total)	RUNA (total)	RESIDUS ESPECIALS en petites quantitats	Altres Residus DEIXALLE RIES (total)	Total RS	% Rec. Sel. / Total Residus Municipals	Total Fracció Resta	%FR / RM	Total RM	Kg / hab / dia
		MATÈRIA ORGÀNICA (total)	PODA (total)	PAPER I CARTRÓ (total)																
BELLMUNT DEL PRIORAT	337	63,50	0,00	18,06	9,99	8,13	0,00	0,00	0,00	0,14	0,00	0,00	0,00	0,00	99,82	77,60	28,81	22,40	128,63	1,05
BISBAL DE FALSET	225	0,00	0,00	12,09	6,69	5,44	0,00	0,00	0,00	0,09	0,00	0,00	0,00	0,00	24,31	19,98	97,37	80,02	121,68	1,48
CABACÉS	340	43,32	0,00	17,60	9,74	7,92	0,00	0,00	0,00	0,14	0,00	0,00	0,00	0,00	78,72	65,82	40,87	34,18	119,59	0,96
CAPÇANES	420	39,39	2,09	22,40	11,95	10,52	2,08	0,29	0,01	0,17	0,00	0,00	0,10	0,09	89,09	64,22	49,63	35,78	138,72	0,90
CORNUDELLA DE MONTSANT	1.026	110,37	0,00	51,79	28,65	23,30	0,00	0,00	0,00	0,42	0,00	0,10	0,00	0,45	215,08	40,12	320,98	59,88	536,06	1,43
FALSET	2.952	327,64	99,28	204,49	91,78	112,77	98,95	13,61	0,96	1,21	0,00	0,00	4,85	4,20	959,74	58,74	674,01	41,26	1.633,75	1,52
FIGUERA	133	0,00	0,00	7,55	4,18	3,40	0,00	0,00	0,00	0,05	0,00	0,00	0,00	0,00	15,18	20,43	59,11	79,57	74,29	1,53
GRATALLOPS	264	31,85	0,00	13,57	7,51	6,11	0,00	0,00	0,00	0,11	0,00	0,00	0,00	0,00	59,15	43,88	75,64	56,12	134,79	1,40
GUIAMETS	322	34,44	0,00	16,84	9,32	7,58	0,00	0,00	0,00	0,13	0,00	0,00	0,00	0,00	68,31	55,16	55,54	44,84	123,85	1,05
LLOAR	119	0,00	0,00	5,97	3,30	2,69	0,00	0,00	0,00	0,05	0,00	0,00	0,00	0,00	12,01	23,08	40,03	76,92	52,04	1,20
MARÇÀ	638	41,24	3,14	34,95	18,67	16,39	3,12	0,43	0,02	0,26	0,00	0,00	0,15	0,13	118,50	51,95	109,59	48,05	228,09	0,98
MARGALEF	115	0,00	0,00	5,97	3,30	2,69	0,00	0,00	0,00	0,05	0,00	0,00	0,00	0,00	12,01	15,86	63,71	84,14	75,72	1,80
MASROIG	562	68,18	0,00	28,88	15,98	12,99	0,00	0,00	0,00	0,23	0,00	0,00	0,00	0,00	126,26	63,05	74,00	36,95	200,26	0,98
MOLAR	305	0,00	0,00	15,41	8,53	6,93	0,00	0,00	0,00	0,12	0,00	0,00	0,00	0,00	30,99	26,24	87,10	73,76	118,09	1,06
MORERA DE MONTSANT	164	9,75	0,00	7,81	4,32	3,51	0,00	0,00	0,00	0,07	0,00	0,00	0,00	0,00	25,46	31,03	56,58	68,97	82,04	1,37
POBOLEDA	383	43,00	0,00	18,93	10,47	8,52	0,00	0,00	0,00	0,16	0,00	0,00	0,00	0,00	81,08	63,33	46,95	36,67	128,03	0,92
PORRERA	468	61,11	0,00	24,49	13,55	11,02	0,00	0,00	0,00	0,19	0,00	0,00	0,00	0,00	110,36	56,72	84,20	43,28	194,56	1,14
PRADELL DE LA TEIXETA	204	0,00	0,00	9,29	5,14	4,18	0,00	0,00	0,00	0,08	0,00	0,00	0,00	0,00	18,69	14,98	106,11	85,02	124,80	1,68
TORRE DE FONTAUBELLA	140	7,40	0,00	7,50	4,15	3,38	0,00	0,00	0,00	0,06	0,00	0,00	0,00	0,00	22,49	39,02	35,14	60,98	57,63	1,13
TORROJA DEL PRIORAT	171	0,00	0,00	7,50	4,15	3,38	0,00	0,00	0,00	0,07	0,00	0,00	0,00	0,00	15,10	16,46	76,63	83,54	91,73	1,47
ULLDEMOLINS	449	64,59	0,00	24,54	13,58	11,04	0,00	0,00	0,00	0,18	0,00	0,00	0,00	0,00	113,93	47,70	124,90	52,30	238,83	1,46
VILELLA ALTA	140	0,00	0,00	5,82	3,22	2,62	0,00	0,00	0,00	0,06	0,00	0,00	0,00	0,00	11,72	22,73	39,84	77,27	51,56	1,01
VILELLA BAIXA	210	0,00	0,00	10,51	5,81	4,73	0,00	0,00	0,00	0,09	0,00	0,00	0,00	0,00	21,14	20,30	82,99	79,70	104,13	1,36
TOTAL COMARCA	10.087	945,78	104,51	571,96	293,98	279,24	104,15	14,33	0,99	4,13	0,00	0,10	5,10	4,87	2.329,14	48,94	2.429,73	51,06	4.758,87	1,29
RS TOTAL/RM %		19,87	2,20	12,02	6,18	5,87	2,19	0,30	0,02	0,09	0,00	0,00	0,11	0,10	48,94		51,06		100,00	
Total de residus municipals a Catalunya																				
Total Catalunya	7.539.618	411.757,35	105.625,00	408.531,21	180.709,60	137.038,87	185.840,09	24.897,72	598,55	715,32	10.216,63	136.206,70	1.956,91	39.603,84	1.643.697,79	40,62	2.402.740,96	59,38	4.046.438,75	1,47
RS TOTAL/RM %		10,18	2,61	10,10	4,47	3,39	4,59	0,62	0,01	0,02	0,25	3,37	0,05	0,98	40,62		59,38		100,00	

Totes les dades són en tones

Tancament de dades: 19.07.2012

Recollida selectiva a la comarca del Priorat, 2011



Els ratis es basen en les dades de la recollida selectiva bruta i a la recollida de la fracció resta facilitades pels ens locals responsables de les recollides de residus.

L'Agència de Residus de Catalunya continua treballant per a millorar la validesa de les dades.

DADES DE LA GENERACIÓ I GESTIÓ DE RESIDUS MUNICIPALS, ANY 2011

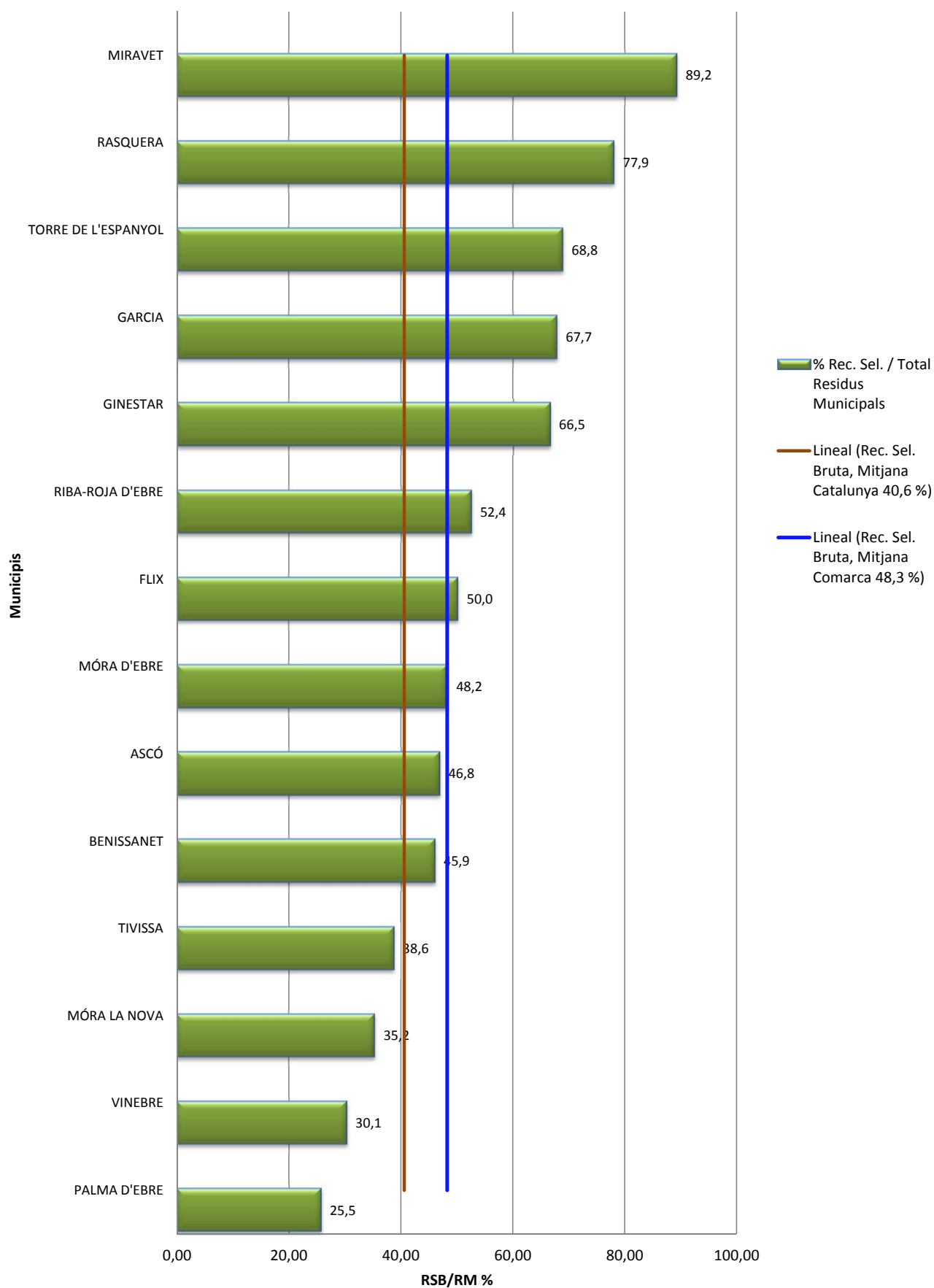
Comarca: Ribera d'Ebre

Municipi	Hab. (2011)	Recollida Selectiva Bruta														Fracció Resta		Generació total		
		RESIDUS BIODEGRADABLES			VIDRE (total)	ENVASOS (total)	VOLUM. + FUSTA (total)	RAEE (total)	PILES (total)	MEDICAMENTS (total)	TÈXTIL (total)	RUNA (total)	RESIDUS ESPECIALS en petites quantitats	Altres Residus DEIXALLE RIES (total)	Total RS	% Rec. Sel. / Total Residus Municipals	Total Fracció Resta	%FR / RM	Total RM	Kg / hab/ dia
		MATÈRIA ORGÀNICA (total)	PODA (total)	PAPER I CARTRÓ (total)																
ASCÓ	1.665	77,11	50,18	104,26	58,09	15,80	88,68	8,22	1,07	0,00	0,00	0,00	1,13	1,32	405,86	46,77	462,01	53,23	867,87	1,43
BENISSANET	1.249	56,80	24,01	72,75	42,36	30,06	47,46	3,40	0,05	0,00	0,00	0,00	0,65	1,76	279,30	45,91	329,08	54,09	608,38	1,33
FLIX	3.969	201,27	118,41	230,55	118,24	100,77	161,19	12,44	0,22	0,00	0,00	0,00	3,85	2,11	949,05	50,04	947,36	49,96	1.896,41	1,31
GARCIA	580	68,23	2,94	31,85	17,84	14,01	5,69	0,43	0,01	0,00	0,00	0,00	0,08	0,19	141,27	67,75	67,26	32,25	208,53	0,99
GINESTAR	986	126,70	2,40	55,29	30,81	24,61	4,75	0,34	0,01	0,00	0,00	0,00	0,07	0,18	245,16	66,53	123,34	33,47	368,50	1,02
MIRAVET	770	94,41	2,40	42,43	23,69	18,83	4,75	0,34	0,01	0,00	0,00	0,00	0,07	0,18	187,11	89,19	22,67	10,81	209,78	0,75
MÓRA D'EBRE	5.699	235,35	160,88	350,65	208,15	139,91	317,98	22,77	1,12	0,00	0,00	0,00	4,37	11,79	1.452,97	48,15	1.564,49	51,85	3.017,46	1,45
MÓRA LA NOVA	3.289	148,90	33,62	95,26	85,26	59,78	66,44	4,76	0,08	0,00	0,00	0,00	0,91	2,46	497,47	35,15	917,66	64,85	1.415,13	1,18
PALMA D'EBRE	417	5,96	0,00	21,07	11,66	9,48	0,00	0,00	0,00	0,00	0,00	0,00	0,00	0,00	48,17	25,55	140,38	74,45	188,55	1,24
RASQUERA	962	85,99	0,00	48,73	26,96	21,92	0,00	0,00	0,00	0,00	0,00	0,00	0,00	0,00	183,60	77,95	51,94	22,05	235,54	0,67
RIBA-ROJA D'EBRE	1.321	113,21	20,90	72,57	38,51	32,12	28,44	2,20	0,02	0,00	0,00	0,00	0,68	0,37	309,02	52,42	280,45	47,58	589,47	1,22
TIVISSA	1.824	64,04	7,20	95,29	53,36	42,07	14,24	1,02	0,02	0,00	0,00	0,00	0,20	0,53	277,97	38,58	442,54	61,42	720,51	1,08
TORRE DE L'ESPANYOL	698	102,11	0,53	34,83	19,28	15,61	0,94	0,09	0,00	0,00	0,00	0,00	0,01	0,01	173,41	68,79	78,68	31,21	252,09	0,99
VINEBRE	460	15,10	2,14	25,59	14,18	11,29	3,77	0,35	0,00	0,00	0,00	0,00	0,05	0,06	72,53	30,15	168,07	69,85	240,60	1,43
TOTAL COMARCA	23.889	1.395,18	425,61	1.281,12	748,39	536,26	744,33	56,36	2,61	0,00	0,00	0,00	12,07	20,96	5.222,89	48,28	5.595,93	51,72	10.818,82	1,24
RS TOTAL/RM %		12,90	3,93	11,84	6,92	4,96	6,88	0,52	0,02	0,00	0,00	0,00	0,11	0,19	48,28		51,72		100,00	
Total de residus municipals a Catalunya																				
Total Catalunya	7.539.618	411.757,35	105.625,00	408.531,21	180.709,60	137.038,87	185.840,09	24.897,72	598,55	715,32	10.216,63	136.206,70	1.956,91	39.603,84	1.643.697,79	40,62	2.402.740,96	59,38	4.046.438,75	1,47
RS TOTAL/RM %		10,18	2,61	10,10	4,47	3,39	4,59	0,62	0,01	0,02	0,25	3,37	0,05	0,98	40,62		59,38		100,00	

Totes les dades són en tones

Tancament de dades: 19.07.2012

Recollida selectiva a la comarca de la Ribera d'Ebre, 2011



Els ratis es basen en les dades de la recollida selectiva bruta i a la recollida de la fracció resta facilitades pels ens locals responsables de les recollides de residus.

L'Agència de Residus de Catalunya continua treballant per a millorar la validesa de les dades.

DADES DE LA GENERACIÓ I GESTIÓ DE RESIDUS MUNICIPALS, ANY 2011

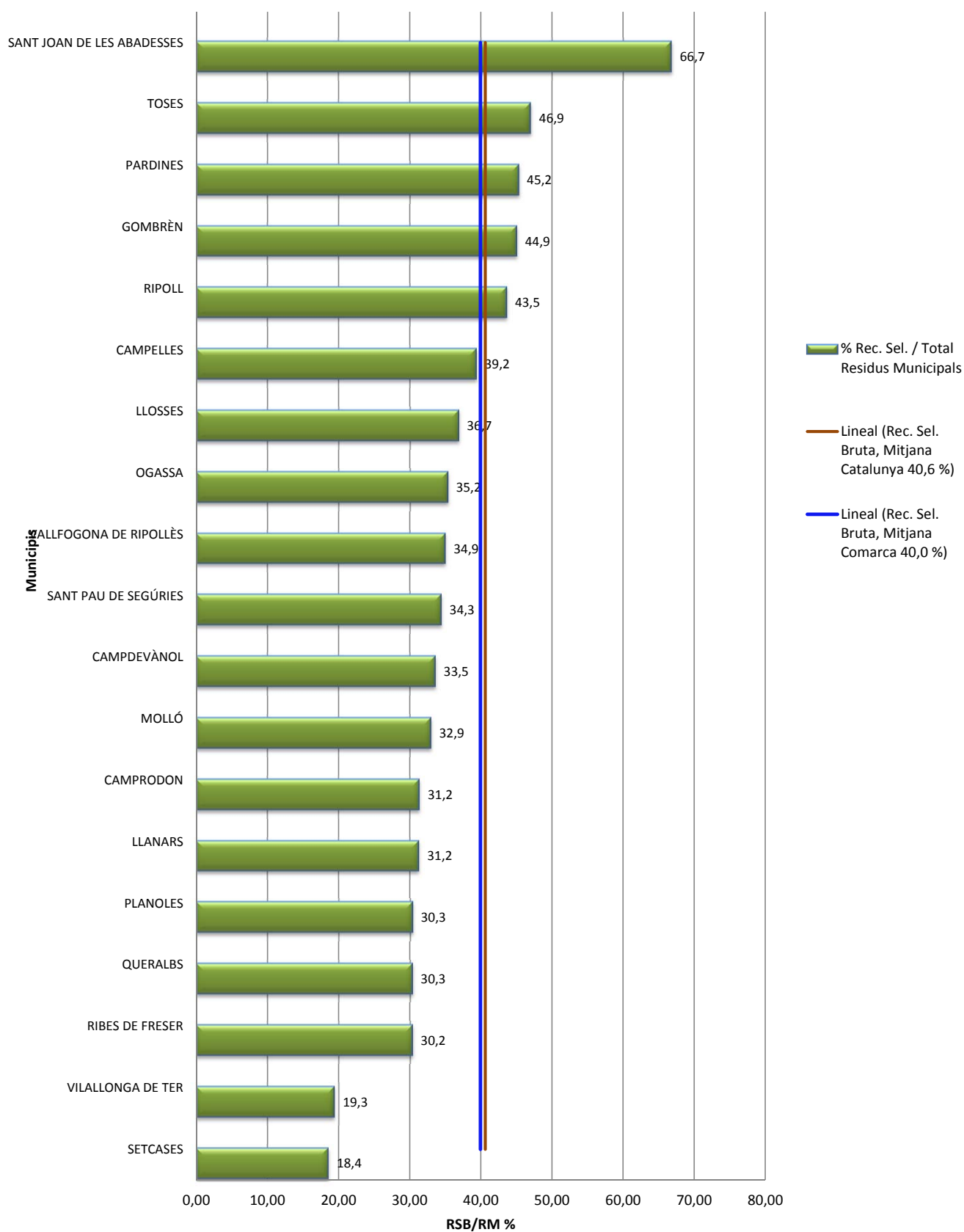
Comarca: Ripollès

Municipi	Hab. (2011)	Recollida Selectiva Bruta															Fracció Resta		Generació total	
		RESIDUS BIODEGRADABLES			VIDRE (total)	ENVASOS (total)	VOLUM. + FUSTA (total)	RAEE (total)	PILES (total)	MEDICAMENTS (total)	TÈXTIL (total)	RUNA (total)	RESIDUS ESPECIALS en petites quantitats	Altres Residus DEIXALLE RIES (total)	Total RS	% Rec. Sel. / Total Residus Municipals	Total Fracció Resta	%FR / RM	Total RM	Kg / hab/ dia
		BIORESIDUS		PAPER I CARTRÓ (total)																
MATÈRIA ORGÀNICA (total)	PODA (total)																			
CAMPDEVÀNOL	3.477	250,71	0,00	145,57	130,15	70,64	46,09	0,00	0,00	0,33	0,00	0,00	0,00	0,00	643,49	33,48	1.278,27	66,52	1.921,76	1,51
CAMPELLES	136	9,82	0,00	4,55	8,01	2,41	10,10	0,00	0,00	0,01	0,00	0,00	0,00	0,00	34,90	39,24	54,04	60,76	88,94	1,79
CAMPRODON	2.450	176,63	0,00	101,28	47,04	34,81	36,76	22,64	0,11	0,25	0,00	0,00	2,90	34,48	456,90	31,23	1.005,92	68,77	1.462,82	1,64
GOMBRÈN	209	15,07	0,00	10,53	9,06	5,14	7,83	0,00	0,00	0,02	0,00	0,00	0,00	0,00	47,65	44,92	58,42	55,08	106,07	1,39
LLANARS	561	40,45	0,00	18,01	14,85	6,09	25,06	0,00	0,00	0,06	0,00	0,00	0,00	0,00	104,52	31,18	230,74	68,82	335,26	1,64
LLOSSES	221	9,27	0,00	5,03	8,57	3,37	15,98	0,00	0,00	0,02	0,00	0,00	0,00	0,00	42,24	36,73	72,76	63,27	115,00	1,43
MOLLÓ	358	25,80	0,00	12,51	12,01	4,31	4,79	0,00	0,00	0,04	0,00	0,00	0,00	0,00	59,46	32,85	121,54	67,15	181,00	1,39
OGASSA	251	18,06	0,00	4,30	10,66	2,37	3,83	0,00	0,00	0,03	0,00	0,00	0,00	0,00	39,25	35,22	72,20	64,78	111,45	1,22
PARDINES	159	11,49	0,00	6,18	8,03	3,46	8,78	0,00	0,00	0,02	0,00	0,00	0,00	0,00	37,96	45,17	46,07	54,83	84,03	1,45
PLANOLES	309	22,31	0,00	15,78	11,05	6,89	19,11	0,00	0,00	0,03	0,00	0,00	0,00	0,00	75,17	30,27	173,16	69,73	248,33	2,20
QUERALBS	186	13,40	0,00	9,89	11,70	2,97	12,59	0,00	0,00	0,02	0,00	0,00	0,00	0,00	50,57	30,25	116,60	69,75	167,17	2,46
RIBES DE FRESER	1.941	139,92	0,00	71,30	45,27	39,76	63,24	0,00	0,00	0,19	0,00	0,00	0,00	0,00	359,68	30,25	829,49	69,75	1.189,17	1,68
RIPOLL	10.913	456,74	40,66	437,14	327,09	187,10	357,38	64,64	1,03	1,10	22,86	856,00	11,17	134,36	2.897,27	43,51	3.761,05	56,49	6.658,32	1,67
SANT JOAN DE LES ABADESSES	3.492	439,09	0,00	171,64	94,80	121,33	38,54	12,54	0,17	0,35	0,00	0,00	0,76	7,97	887,19	66,69	443,05	33,31	1.330,24	1,04
SANT PAU DE SEGÚRIES	694	50,03	0,00	30,24	16,90	12,61	19,66	0,00	0,00	0,07	0,00	0,00	0,00	0,00	129,51	34,31	248,01	65,69	377,52	1,49
SETCASES	176	12,74	0,00	8,93	8,78	2,02	9,61	0,00	0,00	0,02	0,00	0,00	0,00	0,00	42,10	18,44	186,19	81,56	228,29	3,55
TOSÉS	161	11,65	0,00	5,72	5,23	3,22	13,58	0,00	0,00	0,02	0,00	0,00	0,00	0,00	39,42	46,88	44,66	53,12	84,08	1,43
VALLFOGONA DE RIPOLLÈS	223	9,32	0,00	10,40	5,85	2,52	14,71	0,00	0,00	0,02	0,00	0,00	0,00	0,00	42,82	34,89	79,90	65,11	122,72	1,51
VILALLONGA DE TER	476	34,29	0,00	11,27	13,40	3,54	5,68	0,00	0,00	0,05	0,00	0,00	0,00	0,00	68,23	19,29	285,50	80,71	353,73	2,04
TOTAL COMARCA	26.393	1.746,79	40,66	1.080,27	788,45	514,56	713,32	99,82	1,31	2,65	22,86	856,00	14,83	176,81	6.058,33	39,95	9.107,57	60,83	15.165,90	1,57
RS TOTAL/RM %		11,52	0,27	7,12	5,20	3,39	4,70	0,66	0,01	0,02	0,15	5,64	0,10	1,17	39,95		60,05		100,00	
Total de residus municipals a Catalunya																				
Total Catalunya	7.539.618	411.757,35	105.625,00	408.531,21	180.709,60	137.038,87	185.840,09	24.897,72	598,55	715,32	10.216,63	136.206,70	1.956,91	39.603,84	1.643.697,79	40,62	2.402.740,96	59,38	4.046.438,75	1,47
RS TOTAL/RM %		10,18	2,61	10,10	4,47	3,39	4,59	0,62	0,01	0,02	0,25	3,37	0,05	0,98	40,62		59,38		100,00	

Totes les dades són en tones

Tancament de dades: 19.07.2012

Recollida selectiva a la comarca del Ripollès, 2011



Els ratis es basen en les dades de la recollida selectiva bruta i a la recollida de la fracció resta facilitades pels ens locals responsables de les recollides de residus.

L'Agència de Residus de Catalunya continua treballant per a millorar la validesa de les dades.

DADES DE LA GENERACIÓ I GESTIÓ DE RESIDUS MUNICIPALS, ANY 2011

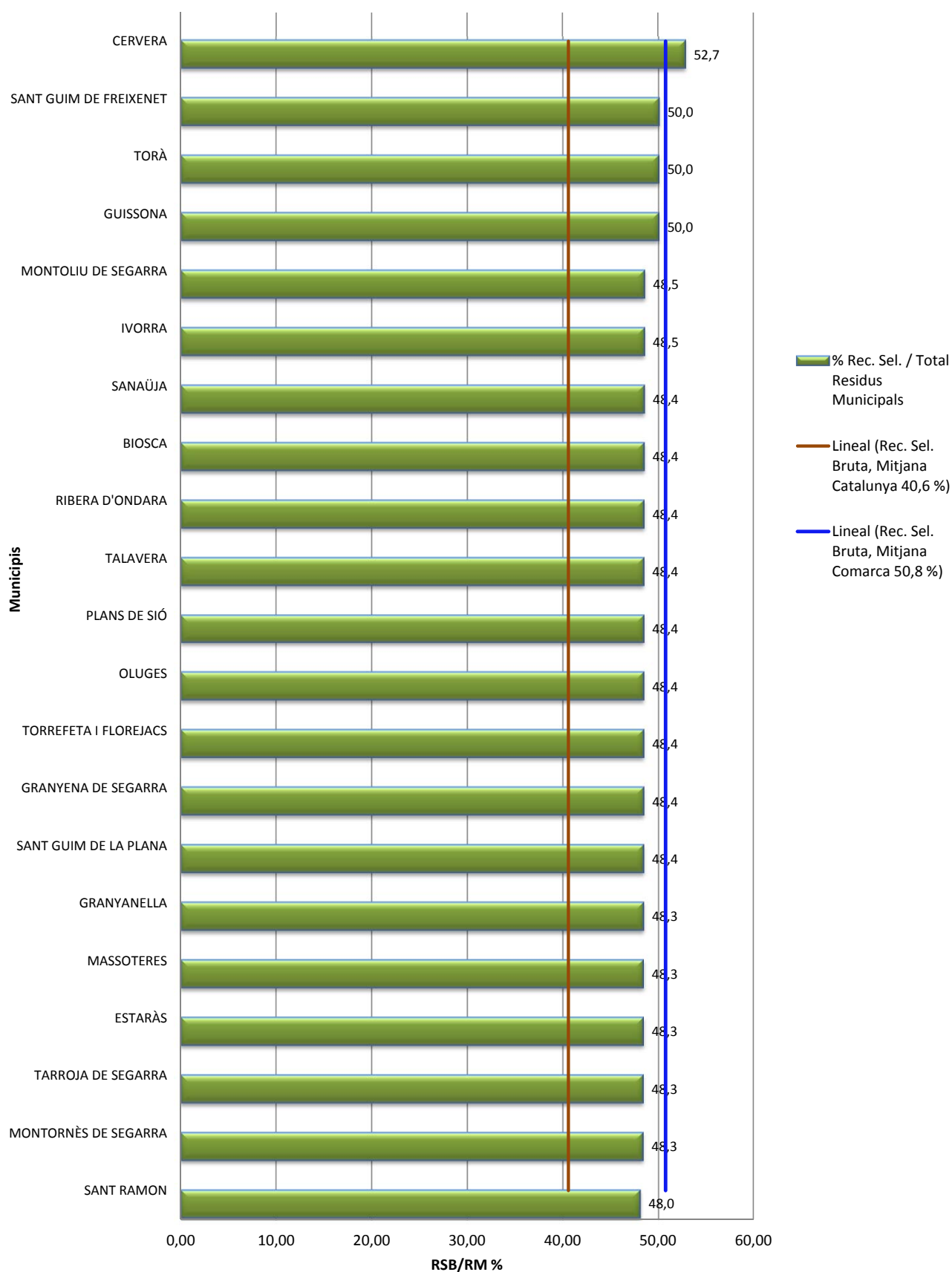
Comarca: Segarra

Municipi	Hab. (2011)	Recollida Selectiva Bruta															Fracció Resta		Generació total		
		RESIDUS BIODEGRADABLES				VIDRE (total)	ENVASOS (total)	VOLUM. + FUSTA (total)	RAEE (total)	PILES (total)	MEDICAMENTS (total)	TÈXIL (total)	RUNA (total)	RESIDUS ESPECIALS en petites quantitats	Altres Residus DEIXALLE RIES (total)	Total RS	% Rec. Sel. / Total Residus Municipals	Total Fracció Resta	%FR / RM	Total RM	Kg / hab / dia
		BIORESIDUS		PAPER I CARTRO (total)	MATERIA ORGÀNICA (total)																
BIOSCA	222	19,54	0,05		5,24	4,73	6,14	3,63	0,29	0,01	0,02	0,00	0,00	0,03	0,35	40,03	48,42	42,65	51,58	82,68	1,02
CERVERA	9.390	824,28	29,12	327,88	226,92	266,67	119,41	12,71	1,12	1,17	0,00	118,24	1,73	83,67	2.012,92	52,74	1.803,99	47,26	3.816,91	1,11	
ESTARÀS	170	14,86	0,04	4,01	3,62	4,70	2,78	0,22	0,01	0,02	0,00	0,00	0,03	0,26	30,55	48,33	32,66	51,67	63,21	1,02	
GRANYANELLA	149	13,03	0,04	3,52	3,17	4,12	2,43	0,20	0,01	0,02	0,00	0,00	0,02	0,23	26,79	48,35	28,62	51,65	55,41	1,02	
GRANYENA DE SEGARRA	137	12,01	0,03	3,23	2,92	3,79	2,24	0,18	0,01	0,02	0,00	0,00	0,02	0,21	24,66	48,37	26,32	51,63	50,98	1,02	
GUISSONA	6.552	575,11	1,59	208,74	161,86	181,20	107,02	8,59	0,44	0,82	0,00	0,00	0,97	10,20	1.256,54	49,96	1.258,76	50,04	2.515,30	1,05	
IVORRA	120	10,59	0,03	2,83	2,55	3,32	1,96	0,16	0,01	0,01	0,00	0,00	0,02	0,19	21,67	48,46	23,05	51,54	44,72	1,02	
MASSOTERES	205	17,91	0,05	4,84	4,37	5,67	3,36	0,27	0,01	0,03	0,00	0,00	0,03	0,32	36,86	48,34	39,39	51,66	76,25	1,02	
MONTOLIU DE SEGARRA	196	17,30	0,05	4,63	4,18	5,42	3,20	0,26	0,01	0,02	0,00	0,00	0,03	0,31	35,41	48,47	37,65	51,53	73,06	1,02	
MONTORNÈS DE SEGARRA	98	8,55	0,02	2,31	2,09	2,71	1,60	0,13	0,01	0,01	0,00	0,00	0,01	0,15	17,59	48,30	18,83	51,70	36,42	1,02	
OLUGES	174	15,27	0,04	4,11	3,70	4,81	2,84	0,23	0,01	0,02	0,00	0,00	0,03	0,27	31,33	48,38	33,43	51,62	64,76	1,02	
PLANS DE SIÓ	559	49,06	0,14	13,19	11,91	15,46	9,13	0,73	0,04	0,07	0,00	0,00	0,08	0,87	100,68	48,39	107,39	51,61	208,07	1,02	
RIBERA D'ONDARA	459	40,31	0,11	10,84	9,78	12,69	7,50	0,60	0,03	0,06	0,00	0,00	0,07	0,72	82,71	48,40	88,18	51,60	170,89	1,02	
SANAÚJA	460	40,51	0,11	10,86	9,81	12,72	7,53	0,60	0,03	0,06	0,00	0,00	0,07	0,72	83,02	48,44	88,37	51,56	171,39	1,02	
SANT GUIM DE FREIXENET	1.111	97,72	0,27	35,40	27,45	30,73	18,15	1,46	0,07	0,14	0,00	0,00	0,16	1,73	213,28	49,98	213,44	50,02	426,72	1,05	
SANT GUIM DE LA PLANA	195	17,10	0,05	4,60	4,15	5,39	3,18	0,26	0,01	0,02	0,00	0,00	0,03	0,30	35,09	48,37	37,46	51,63	72,55	1,02	
SANT RAMON	552	48,45	0,13	11,47	11,77	15,27	9,02	0,72	0,04	0,07	0,00	0,00	0,08	0,86	97,88	48,00	106,05	52,00	203,93	1,01	
TALAVERA	290	25,45	0,07	6,85	6,18	8,02	4,73	0,38	0,02	0,04	0,00	0,00	0,04	0,45	52,23	48,39	55,71	51,61	107,94	1,02	
TARROJA DE SEGARRA	175	15,27	0,04	4,13	3,72	4,84	2,86	0,23	0,01	0,02	0,00	0,00	0,03	0,27	31,42	48,31	33,62	51,69	65,04	1,02	
TORÀ	1.343	117,87	0,33	42,79	33,18	37,14	21,94	1,76	0,09	0,17	0,00	0,00	0,20	2,09	257,56	49,96	258,01	50,04	515,57	1,05	
TORREFETA I FLOREJACS	634	55,58	0,15	14,97	13,51	17,53	10,35	0,83	0,04	0,08	0,00	0,00	0,09	0,99	114,12	48,37	121,80	51,63	235,92	1,02	
TOTAL COMARCA	23.191	2.035,77	32,46	726,44	551,57	648,34	344,86	30,81	2,03	2,89	0,00	118,24	3,77	105,16	4.602,34	50,81	4.455,38	50,38	9.057,72	1,07	
RS TOTAL/RM %		22,48	0,36	8,02	6,09	7,16	3,81	0,34	0,02	0,03	0,00	1,31	0,04	1,16	50,81		49,19		100,00		
Total de residus municipals a Catalunya																					
Total Catalunya	7.539.618	411.757,35	105.625,00	408.531,21	180.709,60	137.038,87	185.840,09	24.897,72	598,55	715,32	10.216,63	136.206,70	1.956,91	39.603,84	1.643.697,79	40,62	2.402.740,96	59,38	4.046.438,75	1,47	
RS TOTAL/RM %		10,18	2,61	10,10	4,47	3,39	4,59	0,62	0,01	0,02	0,25	3,37	0,05	0,98	40,62		59,38		100,00		

Totes les dades són en tones

Tancament de dades: 19.07.2012

Recollida selectiva a la comarca de la Segarra, 2011



Els ratis es basen en les dades de la recollida selectiva bruta i a la recollida de la fracció resta facilitades pels ens locals responsables de les recollides de residus.

L'Agència de Residus de Catalunya continua treballant per a millorar la validesa de les dades.

DADES DE LA GENERACIÓ I GESTIÓ DE RESIDUS MUNICIPALS, ANY 2011

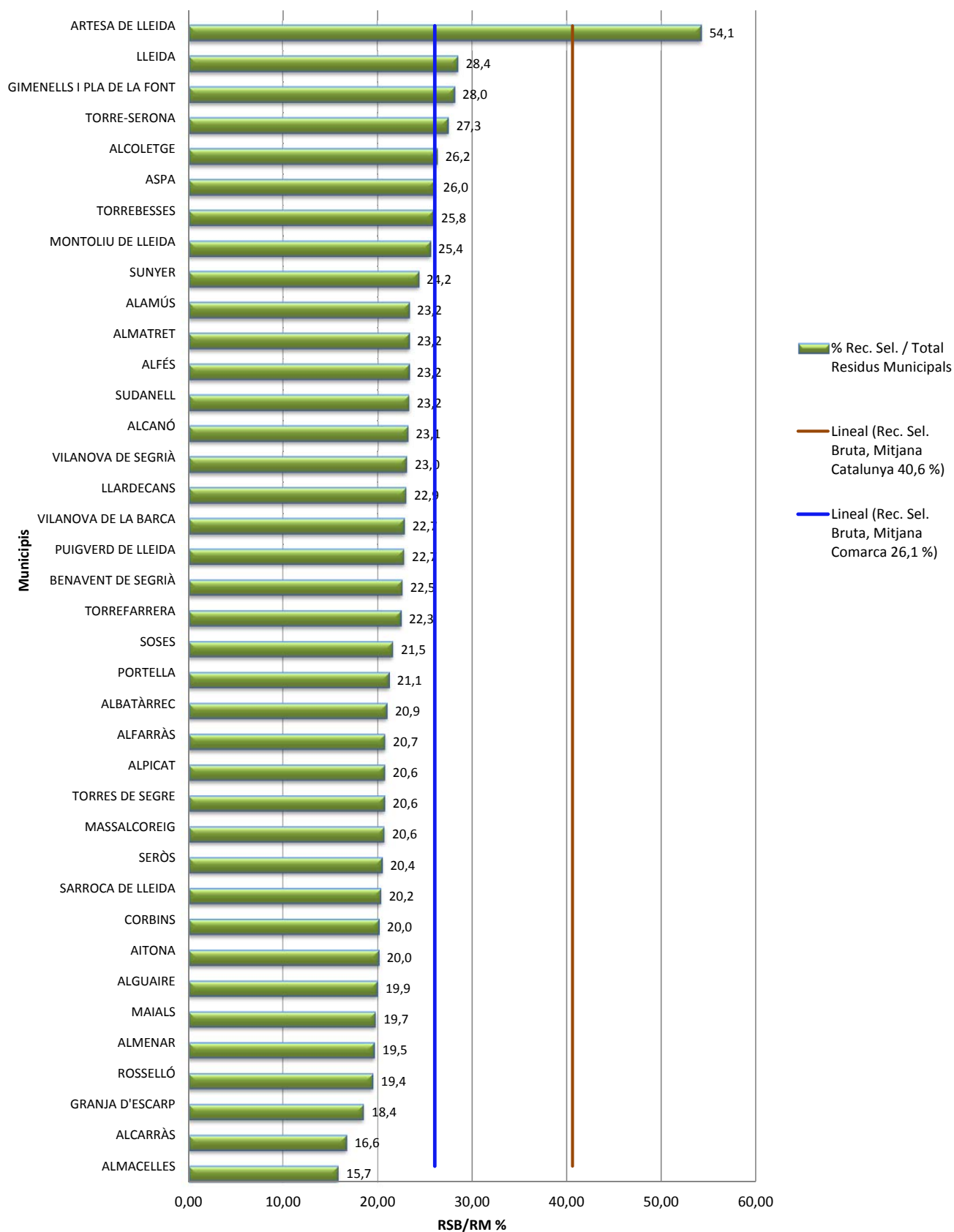
Comarca: Segrià

Municipi	Hab. (2011)	Recollida Selectiva Bruta															Fracció Resta		Generació total		
		RESIDUS BIODEGRADABLES				VIDRE (total)	ENVASOS (total)	VOLUM. + FUSTA (total)	RAEE (total)	PILES (total)	MEDICAMENTS (total)	TÈXTIL (total)	RUNA (total)	RESIDUS ESPECIALS en petites quantitats	Altres Residus DEIXALLE RIES (total)	Total RS	% Rec. Sel. / Total Residus Municipals	Total Fracció Resta	%FR / RM	Total RM	Kg / hab/ dia
		BIORESIDUS		PAPER I CARTRÓ (total)	MATÈRIA ORGÀNICA (total)																
AITONA	2.405	72,62	0,00		31,95	34,54	20,52	32,56	0,00	0,04	0,24	2,83	0,00	0,00	0,00	195,30	20,00	781,13	80,00	976,43	1,11
ALAMÚS	748	24,10	0,00	9,94	10,74	6,39	19,36	0,00	0,00	0,07	2,25	0,00	0,00	0,00	72,85	23,21	241,05	76,79	313,90	1,15	
ALBATÀRREC	2.040	59,14	0,32	27,10	29,30	17,47	20,12	0,08	0,00	0,20	4,37	2,26	0,00	0,48	160,84	20,87	609,79	79,13	770,63	1,03	
ALCANÓ	233	7,54	0,00	3,10	3,35	1,99	6,40	0,00	0,17	0,02	0,77	1,99	0,00	0,00	23,34	23,07	77,85	76,93	101,19	1,19	
ALCARRÀS	8.350	256,29	0,00	10,94	119,91	71,25	31,04	0,00	0,20	0,83	13,46	0,00	0,00	0,00	503,92	16,59	2.532,96	83,41	3.036,88	1,00	
ALCOLETGE	3.015	87,18	0,12	40,06	43,30	25,72	111,62	0,00	0,00	0,30	0,00	1,16	0,00	0,00	309,46	26,19	872,01	73,81	1.181,47	1,07	
ALFARRÀS	3.107	102,80	0,00	41,28	44,61	26,51	47,18	0,00	0,00	0,31	4,72	0,19	0,00	0,00	267,60	20,66	1.027,71	79,34	1.295,31	1,14	
ALFÉS	331	10,04	0,00	4,40	4,75	2,82	9,18	0,00	0,00	0,03	0,05	0,00	0,00	0,00	31,27	23,19	103,59	76,81	134,86	1,12	
ALGUAIRE	3.097	103,05	15,94	41,14	44,47	26,42	23,97	0,00	0,00	0,31	0,00	0,40	0,00	0,05	255,75	19,88	1.030,97	80,12	1.286,72	1,14	
ALMACELLES	6.662	125,60	0,00	88,51	95,69	56,84	0,93	0,00	0,03	0,66	2,29	0,00	0,00	0,00	370,55	15,73	1.985,66	84,27	2.356,21	0,97	
ALMATRET	378	12,55	0,00	5,02	5,42	3,22	11,00	0,00	0,00	0,04	1,80	0,00	0,00	0,00	39,05	23,19	129,32	76,81	168,37	1,22	
ALMENAR	3.605	119,50	0,00	47,90	51,76	30,76	37,12	0,00	0,16	0,36	2,70	0,00	0,00	0,00	290,26	19,54	1.195,14	80,46	1.485,40	1,13	
ALPICAT	6.190	199,60	0,00	82,23	88,89	52,81	88,68	0,08	0,00	0,61	0,00	0,00	0,00	0,00	512,90	20,63	1.973,34	79,37	2.486,24	1,10	
ARTESA DE LLEIDA	1.524	129,32	0,00	46,19	26,22	32,67	3,00	0,00	0,00	0,15	4,40	0,00	0,00	0,00	241,95	54,13	205,06	45,87	447,01	0,80	
ASPA	224	7,94	0,00	2,98	3,21	1,91	11,66	0,00	0,00	0,02	0,94	0,00	0,00	0,02	28,68	25,97	81,76	74,03	110,44	1,35	
BENAVENT DE SEGRÀ	1.553	48,46	12,94	20,68	22,35	13,25	18,02	0,50	0,15	0,15	4,12	0,00	0,05	0,00	140,67	22,48	485,03	77,52	625,70	1,10	
CORBINS	1.377	44,70	0,00	18,29	19,77	11,75	15,86	0,00	0,15	0,14	0,00	0,00	0,00	0,00	110,66	20,03	441,70	79,97	552,36	1,10	
GIMENELLS I PLA DE LA FONT	1.179	38,92	42,68	15,66	16,93	10,06	21,22	0,00	0,13	0,12	4,00	0,00	0,00	0,00	149,72	28,00	385,03	72,00	534,75	1,24	
GRANJA D'ESCARP	968	29,81	0,00	12,86	13,90	8,26	5,74	0,00	0,00	0,10	1,56	0,00	0,00	0,00	72,23	18,39	320,53	81,61	392,76	1,11	
LLARDECANS	515	16,85	0,00	6,84	7,40	4,40	14,43	0,00	0,00	0,05	1,56	0,00	0,00	0,00	51,53	22,89	173,62	77,11	225,15	1,20	
LLEIDA	138.416	5.086,96	1.414,28	3.718,88	2.062,14	1.757,58	2.003,69	153,28	10,13	13,71	501,86	285,10	8,73	91,84	17.108,18	28,36	43.218,46	71,64	60.326,64	1,19	
MAIALS	969	31,20	0,00	12,87	13,91	8,26	9,66	0,00	0,13	0,10	2,54	0,00	0,00	0,00	78,67	19,66	321,51	80,34	400,18	1,13	
MASSALCOREIG	581	17,96	0,00	7,71	8,34	4,95	9,13	0,00	0,00	0,06	1,88	0,00	0,00	0,00	50,03	20,57	193,16	79,43	243,19	1,15	
MONTOLIU DE LLEIDA	505	14,74	0,00	6,75	7,25	4,30	18,76	0,36	0,00	0,05	1,63	0,00	0,00	0,19	54,03	25,45	158,31	74,55	212,34	1,15	
PORTELLA	754	25,18	0,00	10,02	10,82	6,43	13,02	0,00	0,00	0,07	1,92	0,00	0,00	0,00	67,46	21,09	252,45	78,91	319,91	1,16	
PUIGVERD DE LLEIDA	1.422	43,97	12,38	18,89	20,42	12,13	22,62	0,00	0,00	0,14	2,19	0,00	0,00	0,00	132,74	22,66	453,11	77,34	585,85	1,13	
ROSSELLÓ	3.030	94,83	0,00	40,25	43,51	25,85	23,24	0,00	0,13	0,30	0,00	0,00	0,00	0,00	228,11	19,39	948,56	80,61	1.176,67	1,06	
SARROCA DE LLEIDA	433	13,66	0,00	5,75	6,21	3,69	6,34	0,00	0,00	0,04	0,00	0,00	0,00	0,00	35,69	20,23	140,72	79,77	176,41	1,12	
SERÒS	1.910	56,49	0,00	25,37	27,42	16,29	26,10	0,00	0,13	0,19	3,18	0,00	0,00	0,00	155,17	20,35	607,18	79,65	762,35	1,09	
SOSES	1.764	52,00	0,00	23,43	25,33	15,05	33,98	0,00	0,00	0,17	2,95	0,00	0,00	0,00	152,91	21,48	558,97	78,52	711,88	1,11	
SUDANELL	885	26,88	0,00	11,75	12,70	7,55	27,38	0,00	0,00	0,09	0,76	0,00	0,00	0,00	87,11	23,17	288,93	76,83	376,04	1,16	
SUNYER	305	9,36	0,00	4,05	4,38	2,60	10,36	0,00	0,00	0,03	0,00	0,00	0,00	0,00	30,78	24,20	96,42	75,80	127,20	1,14	
TORREBESSES	300	9,49	0,00	3,98	4,30	2,55	12,32	0,00	0,00	0,03	1,23	0,00	0,00	0,00	33,90	25,76	97,72	74,24	131,62	1,20	
TORREFARRERA	4.309	128,90	33,12	57,24	61,87	36,76	38,23	0,00	0,00	0,43	10,02	0,00	0,00	0,00	366,57	22,34	1.273,97	77,66	1.640,54	1,04	
TORRES DE SEGRE	2.146	62,18	0,00	28,51	30,81	18,31	29,24	0,00	0,03	0,21	3,27	1,12	0,00	0,00	173,68	20,62	668,42	79,38	842,10	1,08	
TORRE-SERONA	348	11,77	0,00	4,62	4,99	2,97	19,52	0,00	0,00	0,03	0,00	0,00	0,00	0,00	43,90	27,35	116,62	72,65	160,52	1,26	
VILANOVA DE LA BARÇA	1.185	41,96	6,70	15,74	17,01	10,11	27,70	0,00	0,00	0,12	2,46	0,00	0,00	0,00	121,80	22,70	414,67	77,30	536,47	1,24	
VILANOVA DE SEGRÀ	870	27,52	1,96	11,55	12,49	7,42	17,94	0,00	0,00	0,09	3,03	0,00	0,00	0,00	82,00	22,95	275,25	77,05	357,25	1,13	
TOTAL COMARCA	207.633	7.251,06	1.540,44	4.564,43	3.060,41	2.367,82	2.878,32	154,30	11,58	20,57	590,74	290,23	8,78	92,58	22.831,26	26,07	64.737,68	75,04	87.568,94	1,16	
RS TOTAL/RM %		8,28	1,76	5,21	3,49	2,70	3,29	0,18	0,01	0,02	0,67	0,33	0,01	0,11	26,07		73,93		100,00		
Total de residus municipals a Catalunya																					
Total Catalunya	7.539.618	411.757,35	105.625,00	408.531,21	180.709,60	137.038,87	185.840,09	24.897,72	598,55	715,32	10.216,63	136.206,70	1.956,91	39.603,84	1.643.697,79	40,62	2.402.740,96	59,38	4.046.438,75	1,47	
RS TOTAL/RM %		10,18	2,61	10,10	4,47	3,39	4,59	0,62	0,01	0,02	0,25	3,37	0,05	0,98	40,62		59,38		100,00		

Totes les dades són en tones

Tancament de dades: 19.07.2012

Recollida selectiva a la comarca del Segrià, 2011



Els ratis es basen en les dades de la recollida selectiva bruta i a la recollida de la fracció resta facilitades pels ens locals responsables de les recollides de residus.

L'Agència de Residus de Catalunya continua treballant per a millorar la validesa de les dades.

DADES DE LA GENERACIÓ I GESTIÓ DE RESIDUS MUNICIPALS, ANY 2011

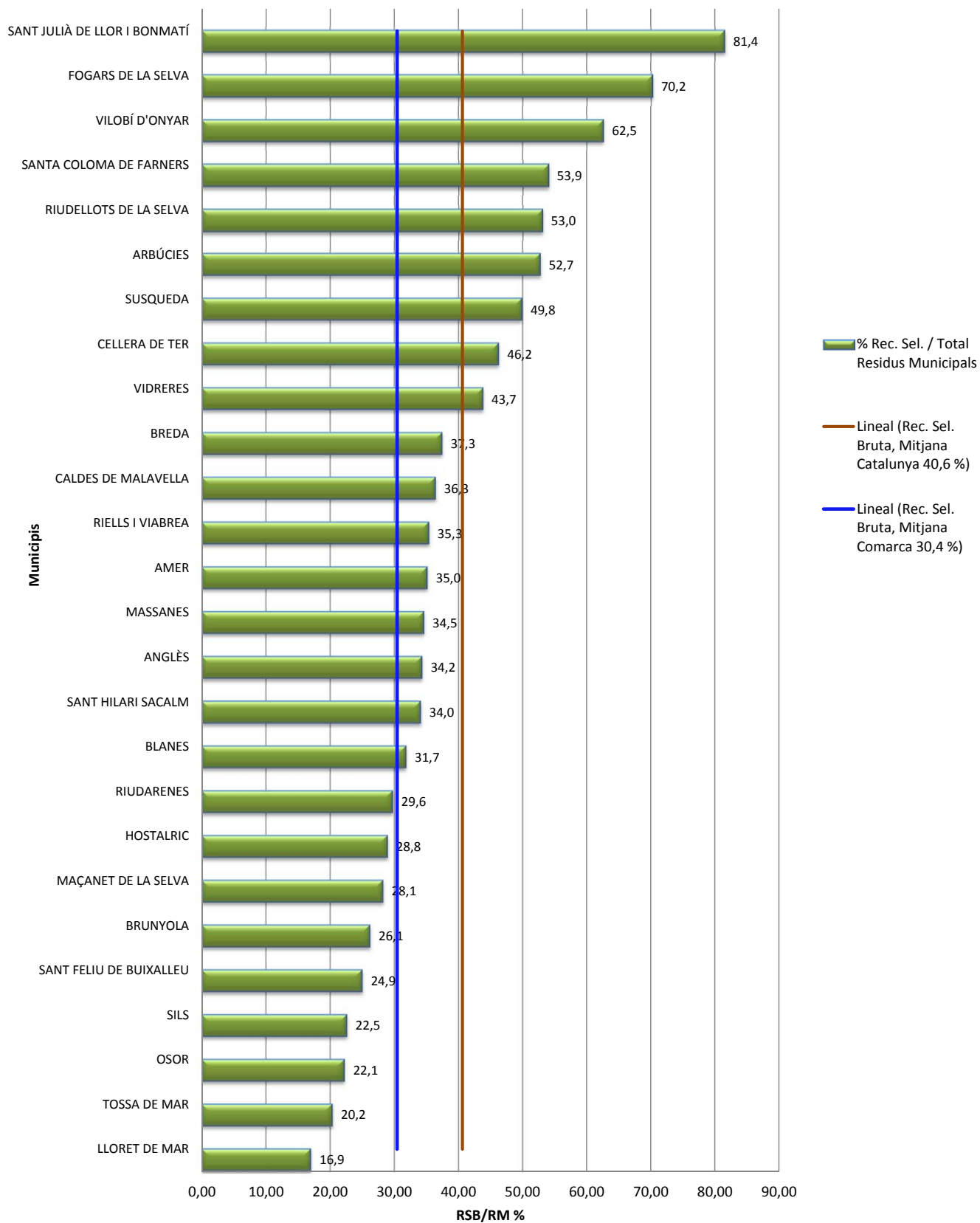
Comarca: Selva

Municipi	Hab. (2011)	Recollida Selectiva Bruta														Fracció Resta		Generació total			
		RESIDUS BIODEGRADABLES				VIDRE (total)	ENVASOS (total)	VOLUM. + FUSTA (total)	RAEE (total)	PILES (total)	MEDICAMENTS (total)	TÈXTIL (total)	RUNA (total)	RESIDUS ESPECIALS en petites quantitats	Altres Residus DEIXALLE RIES (total)	Total RS	% Rec. Sel. / Total Residus Municipals	Total Fracció Resta	%FR / RM	Total RM	Kg / hab/ dia
		BIORESIDUS		PAPER I CARTRÓ (total)																	
MATÈRIA ORGÀNICA (total)	PODA (total)																				
AMER	2.277	153,54	37,44	82,92	53,25	49,23	83,84	2,11	0,14	0,15	0,74	33,00	1,57	1,65	499,58	35,03	926,40	64,97	1.425,98	1,72	
ANGLÈS	5.637	270,89	5,44	135,28	78,82	87,85	87,72	9,46	0,34	0,39	1,02	86,00	2,16	4,82	770,19	34,23	1.480,10	65,77	2.250,29	1,09	
ARBÚCIES	6.713	327,56	0,00	497,41	309,83	242,44	253,36	8,36	1,06	0,46	0,00	94,00	2,27	45,14	1.781,89	52,68	1.600,85	47,32	3.382,74	1,38	
BLANES	39.834	2.321,52	98,22	966,70	806,02	507,18	1.508,88	72,60	2,70	2,75	16,64	1.045,48	18,66	59,36	7.426,71	31,73	15.977,10	68,27	23.403,81	1,61	
BREDA	3.781	155,11	71,83	198,08	105,74	60,83	94,30	16,53	0,24	0,26	1,67	143,50	2,14	14,42	864,65	37,34	1.451,26	62,66	2.315,91	1,68	
BRUNYOLA	388	0,00	0,80	24,17	15,92	16,85	1,40	0,00	0,00	0,03	0,00	0,00	0,00	0,00	59,17	26,09	167,59	73,91	226,76	1,60	
CALDES DE MALAVELLA	6.998	375,98	224,26	218,73	177,89	131,52	364,83	13,83	0,45	0,48	1,28	146,00	3,62	11,43	1.670,30	36,32	2.929,04	63,68	4.599,34	1,80	
CELLERA DE TER	2.105	176,36	3,39	70,31	50,00	55,09	50,98	3,41	0,43	0,15	70,71	20,00	2,00	1,54	504,37	46,16	588,24	53,84	1.092,61	1,42	
FOGARS DE LA SELVA	1.498	18,74	132,00	40,87	33,67	37,59	272,86	3,00	0,16	0,10	0,00	130,00	5,00	548,00	1.221,99	70,17	519,36	29,83	1.741,35	3,18	
HOSTALRIC	4.030	154,66	0,00	95,14	84,42	73,27	38,93	2,18	0,05	0,28	0,43	7,00	0,48	2,28	459,12	28,84	1.132,73	71,16	1.591,85	1,08	
LLORET DE MAR	40.282	2.049,36	323,97	1.255,56	1.100,00	278,61	350,39	26,32	1,43	2,78	0,75	581,19	2,00	49,66	6.022,02	16,89	29.632,18	83,11	35.654,20	2,42	
MAÇANET DE LA SELVA	7.099	452,14	101,12	507,08	129,54	102,47	203,62	11,79	0,31	0,49	0,00	190,18	3,80	52,43	1.754,97	28,13	4.484,36	71,87	6.239,33	2,41	
MASSANES	700	0,00	48,71	23,71	19,54	20,36	128,87	0,93	0,23	0,05	0,19	3,00	0,21	0,98	246,78	34,51	468,26	65,49	715,04	2,80	
OSOR	456	0,00	0,00	16,26	14,15	10,50	6,96	0,00	0,00	0,03	0,00	0,00	0,00	0,00	47,90	22,14	168,46	77,86	216,36	1,30	
RIELLS I VIABREA	3.993	129,74	165,49	66,82	65,40	58,94	70,78	7,19	0,14	0,28	1,08	135,00	3,85	7,08	711,79	35,29	1.305,22	64,71	2.017,01	1,38	
RIUDARENES	2.183	122,50	0,00	100,82	59,24	57,48	0,00	0,00	0,00	0,15	0,00	0,00	0,00	0,00	340,19	29,64	807,60	70,36	1.147,79	1,44	
RIUDELLOTS DE LA SELVA	2.022	162,05	178,30	98,06	49,60	71,91	79,01	7,73	0,83	0,14	0,95	43,50	1,82	7,09	700,99	53,01	621,45	46,99	1.322,44	1,79	
SANT FELIU DE BUIXALLEU	768	11,67	4,52	25,75	22,51	20,14	47,49	0,00	0,00	0,05	0,00	0,00	0,00	0,00	132,13	24,90	398,57	75,10	530,70	1,89	
SANT HILARI SACALM	5.724	212,44	18,70	143,69	117,97	72,98	76,34	15,43	0,23	0,40	0,00	324,56	0,00	36,03	1.018,77	34,00	1.977,52	66,00	2.996,29	1,43	
SANT JULIÀ DE LLOR I BONMATÍ	1.271	184,16	46,16	57,85	31,68	45,18	20,30	0,00	0,04	0,09	0,00	0,00	0,00	0,00	385,46	81,44	87,84	18,56	473,30	1,02	
SANTA COLOMA DE FARNERS	12.305	1.041,94	683,20	641,28	219,69	260,67	562,92	44,90	1,05	0,85	21,28	245,34	0,00	101,31	3.824,43	53,95	3.264,86	46,05	7.089,29	1,58	
SILS	5.492	218,94	2,85	74,94	62,06	155,40	34,78	3,76	0,44	0,38	0,54	146,50	2,07	5,61	708,27	22,51	2.438,26	77,49	3.146,53	1,57	
SUSQUEDA	115	0,00	0,00	2,89	6,16	2,30	2,82	0,00	0,00	0,01	0,00	0,00	0,00	0,00	14,18	49,81	14,29	50,19	28,47	0,68	
TOSSA DE MAR	5.917	501,66	118,32	188,73	152,02	85,28	151,48	9,93	0,16	0,41	16,33	137,34	1,06	22,69	1.385,41	20,23	5.462,58	79,77	6.847,99	3,17	
VIDRERES	7.661	292,32	480,66	114,55	130,32	110,04	122,36	22,40	0,33	0,53	2,44	519,50	4,48	27,93	1.827,86	43,73	2.351,99	56,27	4.179,85	1,49	
VILOBÍ D'ONYAR	3.031	206,83	272,69	122,17	95,89	87,13	59,54	10,84	0,09	0,21	1,51	146,00	2,03	9,34	1.014,27	62,53	607,74	37,47	1.622,01	1,47	
TOTAL COMARCA	172.280	9.540,11	3.018,07	5.769,77	3.991,33	2.701,24	4.674,76	292,70	10,85	11,90	137,56	4.177,09	59,22	1.008,79	35.393,39	30,44	80.863,85	69,57	116.257,24	1,85	
RS TOTAL/RM %		8,21	2,60	4,96	3,43	2,32	4,02	0,25	0,01	0,01	0,12	3,59	0,05	0,87	30,44		69,56		100,00		
Total de residus municipals a Catalunya																					
Total Catalunya	7.539.618	411.757,35	105.625,00	408.531,21	180.709,60	137.038,87	185.840,09	24.897,72	598,55	715,32	10.216,63	136.206,70	1.956,91	39.603,84	1.643.697,79	40,62	2.402.740,96	59,38	4.046.438,75	1,47	
RS TOTAL/RM %		10,18	2,61	10,10	4,47	3,39	4,59	0,62	0,01	0,02	0,25	3,37	0,05	0,98	40,62		59,38		100,00		

Totes les dades són en tones

Tancament de dades: 19.07.2012

Recollida selectiva a la comarca de la Selva, 2011



Els ratis es basen en les dades de la recollida selectiva bruta i a la recollida de la fracció resta facilitades pels ens locals responsables de les recollides de residus.

L'Agència de Residus de Catalunya continua treballant per a millorar la validesa de les dades.

DADES DE LA GENERACIÓ I GESTIÓ DE RESIDUS MUNICIPALS, ANY 2011

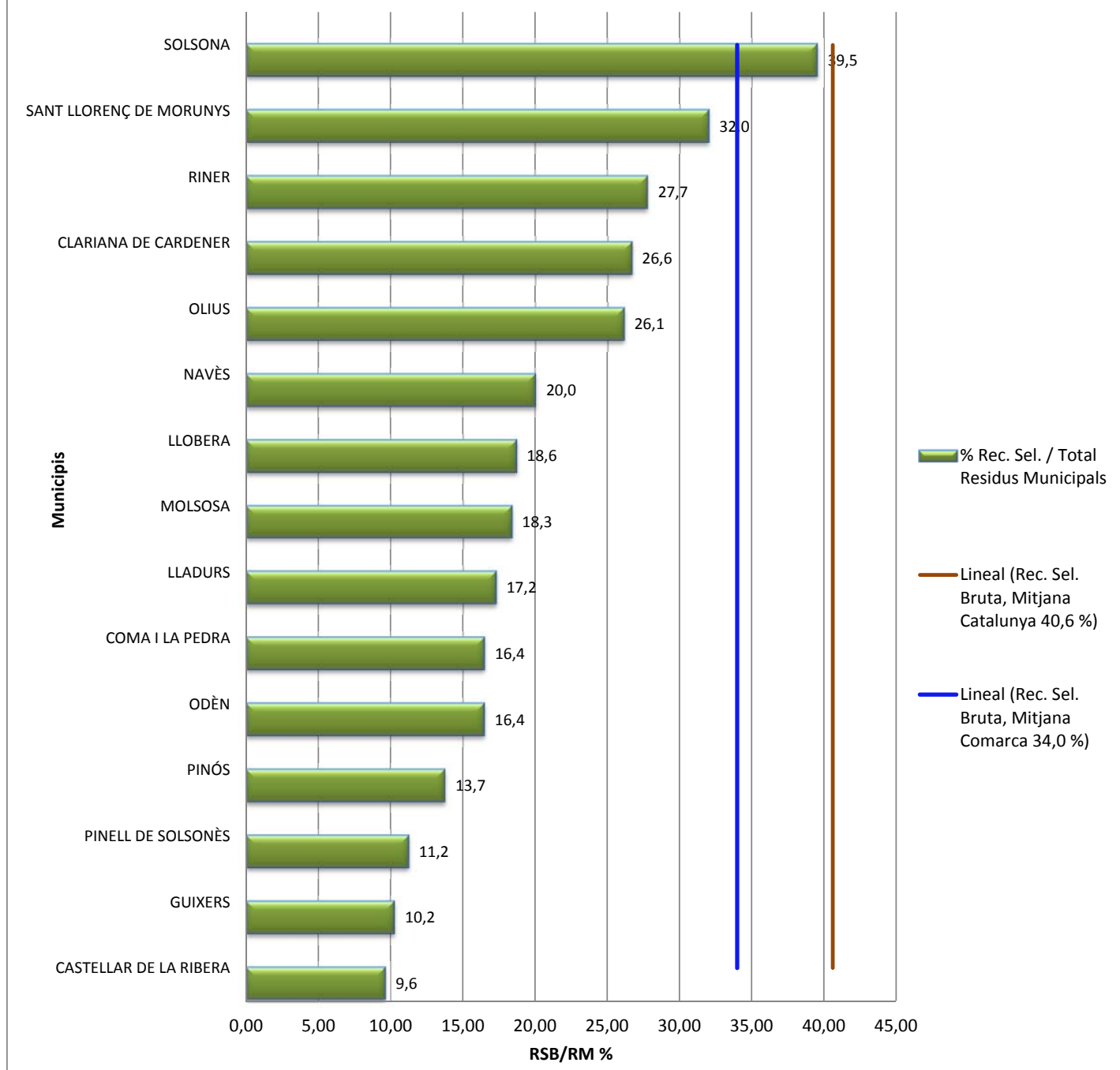
Comarca: Solsonès

Municipi	Hab. (2011)	Recollida Selectiva Bruta														Fracció Resta		Generació total		
		RESIDUS BIODEGRADABLES			VIDRE (total)	ENVASOS (total)	VOLUM. + FUSTA (total)	RAEE	PILES (total)	MEDICAMENTS (total)	TÈXTIL (total)	RUNES (total)	Residus esp. En petites quantitats (total)	Altres Residus DEIXALLERIES (total)	Total RS	% Rec. Sel. / Total Residus Municipals	Total Fracció Resta	% FR / RM	Total RM	Kg / hab/ dia
		MATÈRIA ORGÀNICA (total)	PODA (total)	PAPER I CARTRÓ (total)																
CASTELLAR DE LA RIBERA	156	0,00	0,00	1,92	2,10	1,02	0,00	0,00	0,00	0,00	0,00	0,00	0,00	0,00	5,04	9,57	47,61	90,43	52,65	0,92
CLARIANA DE CARDENER	157	0,00	0,00	6,10	6,51	3,98	0,00	0,00	0,00	0,02	0,00	0,00	0,00	0,00	16,61	26,62	45,78	73,38	62,39	1,09
COMA I LA PEDRA	275	0,00	0,00	8,73	15,74	3,16	0,00	0,00	0,04	0,00	0,00	0,00	0,00	0,00	27,67	16,43	140,70	83,57	168,37	1,68
GUIXERS	134	0,00	0,00	3,62	3,15	1,18	0,00	0,00	0,00	0,02	0,00	0,00	0,00	0,00	7,97	10,21	70,09	89,79	78,06	1,60
LLADURS	197	0,00	0,00	3,19	7,14	1,91	0,00	0,00	0,00	0,03	0,00	0,00	0,00	0,00	12,27	17,24	58,91	82,76	71,18	0,99
LLOBERA	210	0,00	0,00	4,95	6,51	3,13	0,00	0,00	0,00	0,03	0,00	0,00	0,00	0,00	14,62	18,65	63,79	81,35	78,41	1,02
MOLSOSA	116	0,00	0,00	3,65	2,73	1,61	0,00	0,00	0,02	0,00	0,00	0,00	0,00	0,00	8,01	18,32	35,71	81,68	43,72	1,03
NAVÈS	277	0,00	0,00	8,21	10,49	2,30	0,00	0,00	0,00	0,04	0,00	0,00	0,00	0,00	21,04	19,98	84,24	80,02	105,28	1,04
ODÈN	273	0,00	0,00	5,42	7,35	3,02	0,00	0,00	0,00	0,04	0,00	0,00	0,00	0,00	15,83	16,42	80,58	83,58	96,41	0,97
OLIUS	870	50,27	0,00	23,94	26,44	11,03	0,00	0,00	0,00	0,12	0,00	0,00	0,00	0,00	111,80	26,08	316,80	73,92	428,60	1,35
PINELL DE SOLSONÈS	217	0,00	0,00	3,16	3,57	1,49	0,00	0,00	0,00	0,03	0,00	0,00	0,00	0,00	8,25	11,17	65,62	88,83	73,87	0,93
PINÓS	307	0,00	0,00	5,14	7,76	2,32	0,00	0,00	0,00	0,04	0,00	0,00	0,00	0,00	15,26	13,70	96,14	86,30	111,40	0,99
RINER	283	0,00	0,00	14,09	14,48	5,57	0,00	0,00	0,00	0,04	0,00	0,00	0,00	0,00	34,18	27,72	89,12	72,28	123,30	1,19
SANT LLORENÇ DE MORUNYS	1.032	56,87	56,64	26,98	29,33	11,75	9,80	16,67	0,04	0,14	0,00	18,00	0,48	36,10	262,80	31,97	559,17	68,03	821,97	2,18
SOLSONA	9.304	511,17	14,98	380,71	257,51	188,18	115,10	46,74	0,71	1,25	0,00	19,00	2,56	94,85	1.632,76	39,47	2.503,97	60,53	4.136,73	1,22
TOTAL COMARCA	13.808	618,31	71,62	499,81	400,81	241,65	124,90	63,41	0,75	1,86	0,00	37,00	3,04	130,95	2.194,11	34,00	4.258,23	66,00	6.452,34	1,28
RS TOTAL/RM %		9,58	1,11	7,75	6,21	3,75	1,94	0,98	0,01	0,03	0,00	0,57	0,05	2,03	34,00		66,00		100,00	
Total de residus municipals a Catalunya																				
Total Catalunya	7.539.618	411.757,35	105.625,00	408.531,21	180.709,60	137.038,87	185.840,09	24.897,72	598,55	715,32	10.216,63	136.206,70	1.956,91	39.603,84	1.643.697,79	40,62				
RS TOTAL/RM %		10,18	2,61	10,10	4,47	3,39	4,59	0,62	0,01	0,02	0,25	3,37	0,05	0,98	40,62					

Totes les dades són en tones

Tancament de dades: 19.07.2012

Recollida selectiva a la comarca del Solsonès, 2011



Els ratis es basen en les dades de la recollida selectiva bruta i a la recollida de la fracció resta facilitades pels ens locals responsables de les recollides de residus.

L'Agència de Residus de Catalunya continua treballant per a millorar la validesa de les dades.

DADES DE LA GENERACIÓ I GESTIÓ DE RESIDUS MUNICIPALS, ANY 2011

Comarca: Tarragonès

Recollida Selectiva Bruta

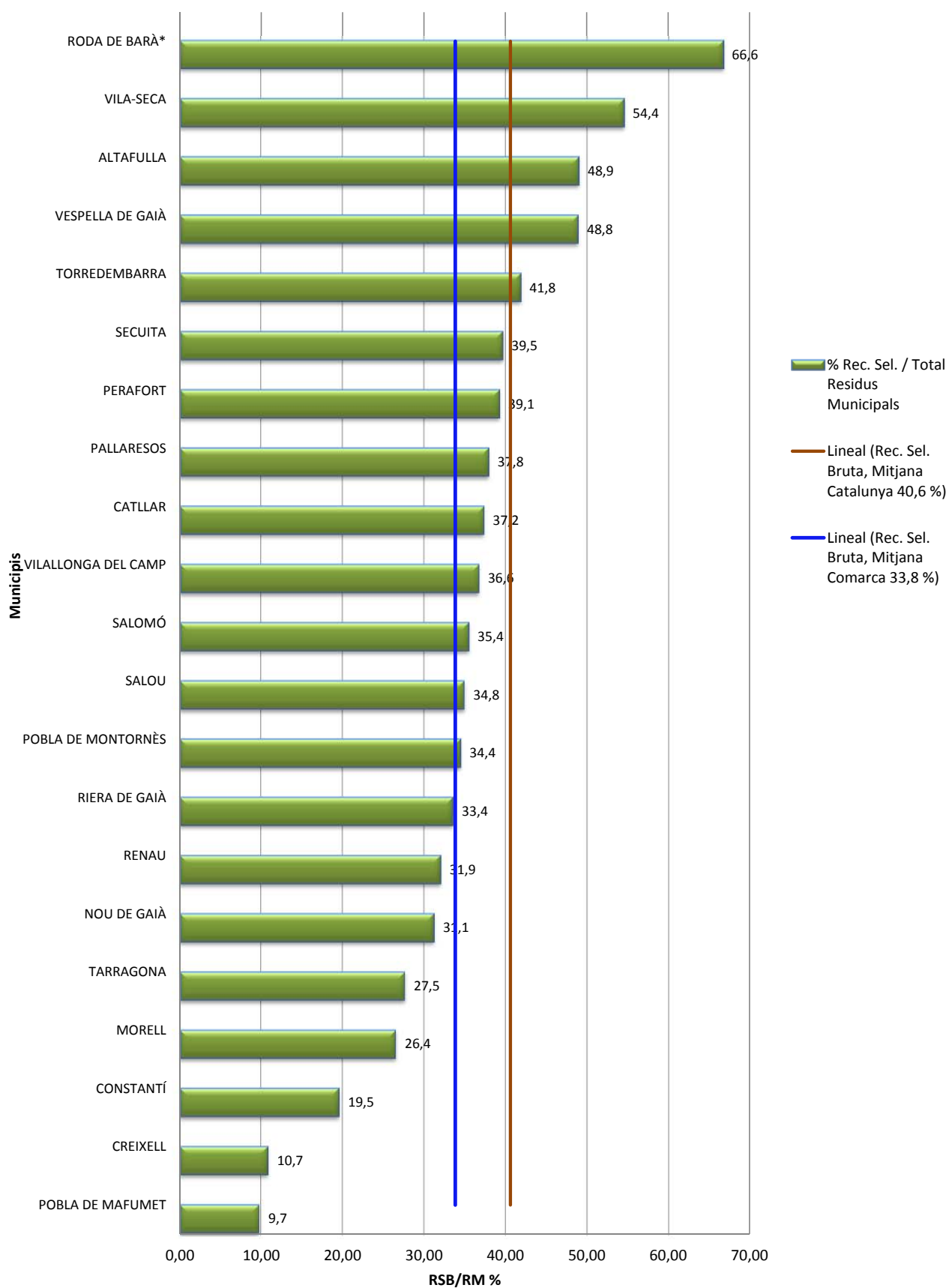
Municipi	Hab. (2011)	RESIDUS BIODEGRADABLES													Fracció Resta		Generació total				
		BIORESIDUS			PAPER I CARTRO (total)	VIDRE (total)	ENVASOS (total)	VOLUM. + FUSTA (total)	RAEE (total)	PILES (total)	MEDICAMENTS (total)	TÈXTIL (total)	RUNA (total)	RESIDUS ESPECIALS en petites quantitats	Altres Residus DEIXALLE RIES (total)	Total RS	% Rec. Sel. / Total Residus Municipals	Total Fracció Resta	%FR / RM	Total RM	Kg / hab/ dia
		MATÈRIA ORGÀNICA (total)	PODA (total)																		
ALTAFULLA	4.776	616,94	92,14	213,26	232,99	210,91	108,75	13,46	0,38	0,34	0,48	106,87	0,00	12,76	1.609,28	48,89	1.682,40	51,11	3.291,68	1,89	
CATLLAR	4.148	0,00	983,63	69,50	51,58	49,62	36,39	6,03	0,12	0,30	0,23	47,53	0,00	6,89	1.251,82	37,24	2.109,63	62,76	3.361,45	2,22	
CONSTANTÍ	6.592	0,00	20,23	144,91	97,69	105,40	113,71	0,69	0,16	0,48	0,53	131,71	0,00	4,70	620,21	19,45	2.568,00	80,55	3.188,21	1,33	
CREIXELL	3.386	27,94	19,58	35,11	57,34	32,74	68,28	4,99	0,04	0,25	0,16	165,65	0,00	8,95	421,03	10,74	3.500,00	89,26	3.921,03	3,17	
MORELL	3.445	0,00	20,81	110,80	73,12	81,39	74,31	10,32	0,04	0,25	0,68	60,52	0,00	14,98	447,22	26,42	1.245,78	73,58	1.693,00	1,35	
NOU DE GAIÀ	535	0,00	0,13	15,69	16,29	20,28	9,95	1,87	0,02	0,04	0,30	10,58	0,00	2,45	77,60	31,11	171,82	68,89	249,42	1,28	
PALLARESOS	4.265	0,00	633,58	97,48	84,77	95,95	7,51	2,27	0,10	0,31	0,20	9,45	0,00	2,46	934,08	37,82	1.535,99	62,18	2.470,07	1,59	
PERAFORT	1.230	0,00	102,98	31,42	37,92	36,71	3,35	0,74	0,04	0,09	0,32	3,27	0,00	1,16	218,00	39,15	338,85	60,85	556,85	1,24	
POBLA DE MAFUMET	2.810	0,00	1,39	22,43	23,21	21,94	13,18	1,51	0,69	0,20	0,09	22,71	0,00	2,90	110,25	9,67	1.030,33	90,33	1.140,58	1,11	
POBLA DE MONTORNÈS	2.902	0,00	598,18	41,55	43,10	27,31	8,96	1,55	0,04	0,21	0,09	24,33	0,00	4,14	749,46	34,38	1.430,71	65,62	2.180,17	2,06	
RENAU	138	0,00	0,00	6,19	4,06	4,18	0,20	0,10	0,00	0,01	0,00	0,21	0,00	0,01	14,96	31,92	31,91	68,08	46,87	0,93	
RIERA DE GAIÀ	1.677	0,00	87,94	40,16	39,30	27,47	46,16	3,18	0,02	0,12	0,15	48,79	0,00	6,43	299,72	33,43	596,73	66,57	896,45	1,46	
RODA DE BARÀ	6.284	346,66	354,53	110,82	102,84	89,93	113,58	10,40	0,75	0,46	14,62	244,61	0,00	22,68	1.411,88	66,64	706,86	33,36	2.118,74	0,92	
SALOMÓ	525	0,00	54,75	23,57	17,66	15,98	13,22	1,26	0,02	0,04	0,46	4,11	0,00	2,17	133,24	35,37	243,46	64,63	376,70	1,97	
SALOU	26.193	4.427,74	397,44	1.204,26	1.146,16	516,98	550,57	0,74	0,47	1,91	46,38	1.339,00	3,99	4,29	9.639,93	34,84	18.032,96	65,16	27.672,89	2,89	
SECUITA	1.582	0,00	171,77	47,10	46,88	48,56	16,68	1,86	0,06	0,12	0,51	13,16	0,00	4,62	351,32	39,53	537,37	60,47	888,69	1,54	
TARRAGONA	139.758	3.986,74	1.609,90	4.765,51	1.985,96	2.126,92	3.028,90	16,72	6,57	10,18	197,04	295,20	17,72	154,46	18.201,82	27,53	47.923,15	72,47	66.124,97	1,30	
TORREDEMBARRA	15.461	963,76	1.107,54	499,89	404,04	298,90	416,45	41,96	4,27	1,13	50,97	510,83	0,00	48,00	4.347,74	41,75	6.064,98	58,25	10.412,72	1,85	
VESPELLA DE GAIÀ	415	45,83	133,48	14,44	13,45	13,58	2,25	0,96	0,02	0,03	0,22	8,74	0,00	4,85	237,85	48,81	249,45	51,19	487,30	3,22	
VILALLONGA DEL CAMP	2.181	190,63	6,70	34,23	19,47	29,73	13,64	1,27	0,01	0,16	0,08	4,51	0,00	1,85	302,28	36,64	522,73	63,36	825,01	1,04	
VILA-SECA	21.839	3.148,16	716,38	989,94	750,62	680,95	652,36	58,45	1,17	1,59	49,72	1.490,80	4,21	70,09	8.614,44	54,44	7.208,10	45,56	15.822,54	1,98	
TOTAL COMARCA	250.142	13.754,40	7.113,08	8.518,26	5.248,45	4.535,43	5.298,40	180,33	14,99	18,22	363,23	4.542,58	25,92	380,84	49.994,13	33,84	97.731,21	67,40	147.725,34	1,62	
RS TOTAL/RM %		9,31	4,82	5,77	3,55	3,07	3,59	0,12	0,01	0,01	0,25	3,08	0,02	0,26	33,84		66,16		100,00		
Total de residus municipals a Catalunya																					
Total Catalunya	7.539.618	411.757,35	105.625,00	408.531,21	180.709,60	137.038,87	185.840,09	24.897,72	598,55	715,32	10.216,63	136.206,70	1.956,91	39.603,84	1.643.697,79	40,62	2.402.740,96	59,38	4.046.438,75	1,47	
RS TOTAL/RM %		10,18	2,61	10,10	4,47	3,39	4,59	0,62	0,01	0,02	0,25	3,37	0,05	0,98	40,62		59,38		100,00		

Totes les dades són en tones

Tancament de dades: 19.07.2012

Les dades de fracció resta d'alguns municipis d'aquesta comarca no són complets, degut a la desaparició de l'empresa de gestió de residus COSBAPSA

Recollida selectiva a la comarca del Tarragonès, 2011



Els ratis es basen en les dades de la recollida selectiva bruta i a la recollida de la fracció resta facilitades pels ens locals responsables de les recollides de residus.

*Les dades de fracció d'aquest municipi no són complets, degut a la desaparició de l'empresa de gestió de residus COSBAPSA, fet que distorsiona el rati de recollida selectiva.

L'Agència de Residus de Catalunya continua treballant per a millorar la validesa de les dades.

DADES DE LA GENERACIÓ I GESTIÓ DE RESIDUS MUNICIPALS, ANY 2011

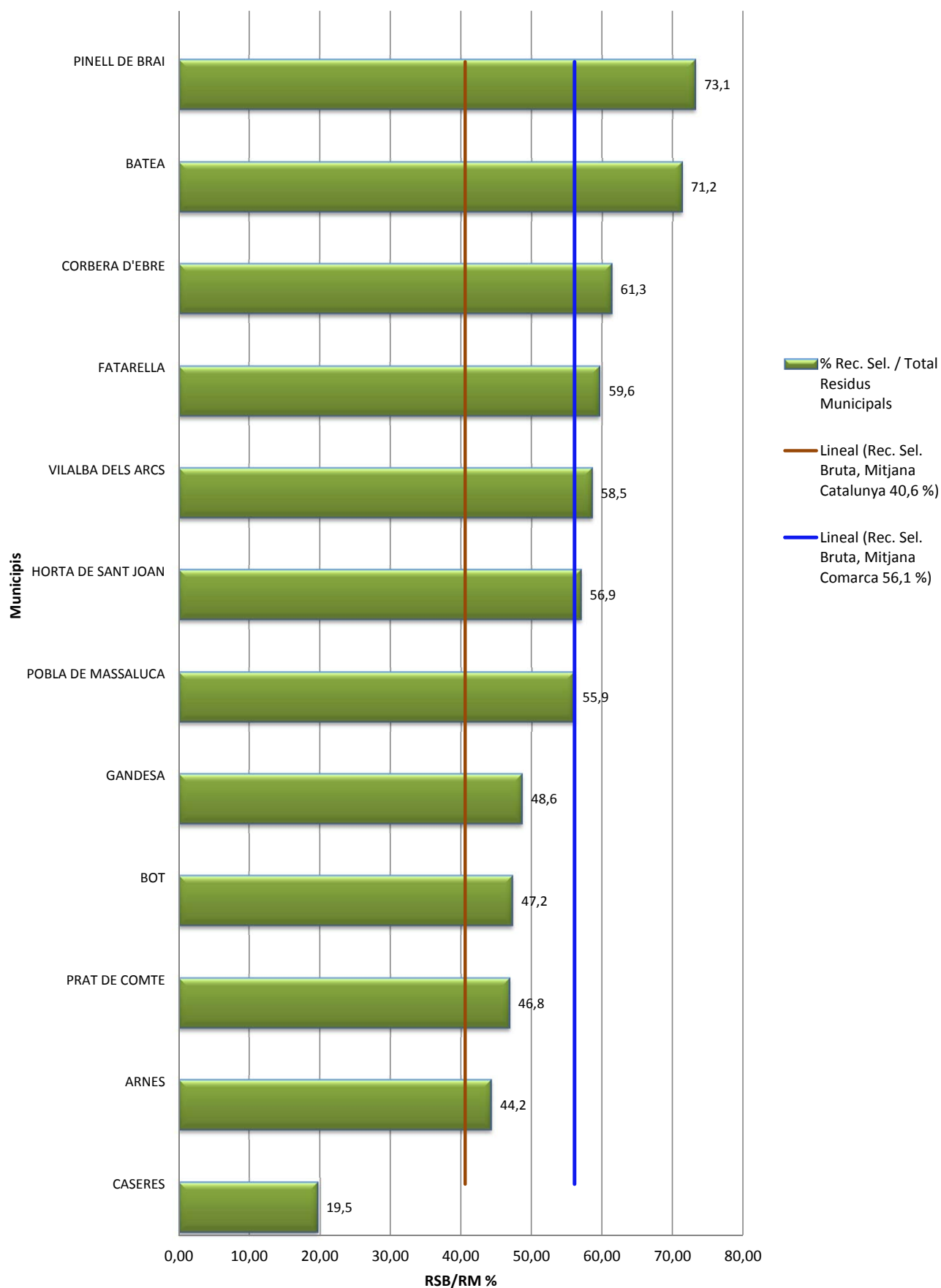
Comarca: Terra Alta

Municipi	Hab. (2011)	Recollida Selectiva Bruta														Fracció Resta		Generació total			
		RESIDUS BIODEGRADABLES				VIDRE (total)	ENVASOS (total)	VOLUM. + FUSTA (total)	RAEE (total)	PILES (total)	MEDICAMENTS (total)	TÈXTIL (total)	RUNA (total)	RESIDUS ESPECIALS en petites quantitats	Altres Residus DEIXALLERIES (total)	Total RS	% Rec. Sel. / Total Residus Municipals	Total Fracció Resta	%FR / RM	Total RM	Kg / hab/ dia
		BIORESIDUS		PAPER I CARTRÓ (total)																	
		MATÈRIA ORGÀNICA (total)	PODA (total)																		
ARNES	496	52,71	0,00	24,90	13,78	11,20	0,00	0,00	0,00	0,00	0,00	0,00	0,00	0,00	102,59	44,19	129,55	55,81	232,14	1,28	
BATEA	2.150	209,84	0,00	110,36	61,06	49,65	0,00	0,00	0,00	0,00	0,00	0,00	0,00	0,00	430,91	71,24	173,99	28,76	604,90	0,77	
BOT	693	42,57	0,00	35,61	19,70	16,02	0,00	0,00	0,00	0,00	0,00	0,00	0,00	113,90	47,20	127,42	52,80	241,32	0,95		
CASERES	292	0,00	0,00	14,95	8,27	6,73	0,00	0,00	0,00	0,00	0,00	0,00	0,00	29,95	19,54	123,30	80,46	153,25	1,44		
CORBERA D'EBRE	1.180	109,23	4,80	61,69	34,55	27,22	9,49	0,68	0,01	0,00	0,00	0,13	0,35	248,15	61,27	156,89	38,73	405,04	0,94		
FATARELLA	1.111	119,15	0,00	57,55	31,85	25,89	0,00	0,00	0,00	0,00	0,00	0,00	0,00	234,44	59,59	158,95	40,41	393,39	0,97		
GANDESA	3.219	208,02	2,40	166,00	92,06	74,42	4,75	0,34	0,12	0,00	0,00	0,07	0,18	548,36	48,57	580,59	51,43	1.128,95	0,96		
HORTA DE SANT JOAN	1.295	145,44	0,00	66,58	36,84	29,96	0,00	0,00	0,00	0,00	0,00	0,00	0,00	278,82	56,91	211,09	43,09	489,91	1,04		
PINELL DE BRAI	1.133	149,49	0,00	57,65	31,90	25,94	0,00	0,00	0,00	0,00	0,00	0,00	0,00	264,98	73,15	97,28	26,85	362,26	0,88		
POBLA DE MASSALUCA	377	27,98	0,00	20,36	11,26	9,16	0,00	0,00	0,01	0,00	0,00	0,00	0,00	68,77	55,87	54,31	44,13	123,08	0,89		
PRAT DE COMTE	190	12,89	0,00	10,46	5,79	4,71	0,00	0,00	0,00	0,00	0,00	0,00	0,00	33,85	46,76	38,54	53,24	72,39	1,04		
VILALBA DELS ARCS	711	88,45	0,00	36,94	20,44	16,62	0,00	0,00	0,00	0,00	0,00	0,00	0,00	162,45	58,48	115,35	41,52	277,80	1,07		
TOTAL COMARCA	12.847	1.165,77	7,20	663,05	367,50	297,52	14,24	1,02	0,14	0,00	0,00	0,20	0,53	2.517,17	56,13	1.967,26	43,87	4.484,43	0,96		
RS TOTAL/RM %		26,00	0,16	14,79	8,20	6,63	0,32	0,02	0,00	0,00	0,00	0,00	0,01	56,13		43,87		100,00			
Total de residus municipals a Catalunya																					
Total Catalunya	7.539.618	411.757,35	105.625,00	408.531,21	180.709,60	137.038,87	185.840,09	24.897,72	598,55	715,32	10.216,63	136.206,70	1.956,91	39.603,84	1.643.697,79	40,62	2.402.740,96	59,38	4.046.438,75	1,47	
RS TOTAL/RM %		10,18	2,61	10,10	4,47	3,39	4,59	0,62	0,01	0,02	0,25	3,37	0,05	0,98	40,62		59,38		100,00		

Totes les dades són en tones

Tancament de dades: 19.07.2012

Recollida selectiva a la comarca de la Terra Alta, 2011



Els ratis es basen en les dades de la recollida selectiva bruta i a la recollida de la fracció resta facilitades pels ens locals responsables de les recollides de residus.

L'Agència de Residus de Catalunya continua treballant per a millorar la validesa de les dades.

DADES DE LA GENERACIÓ I GESTIÓ DE RESIDUS MUNICIPALS, ANY 2011

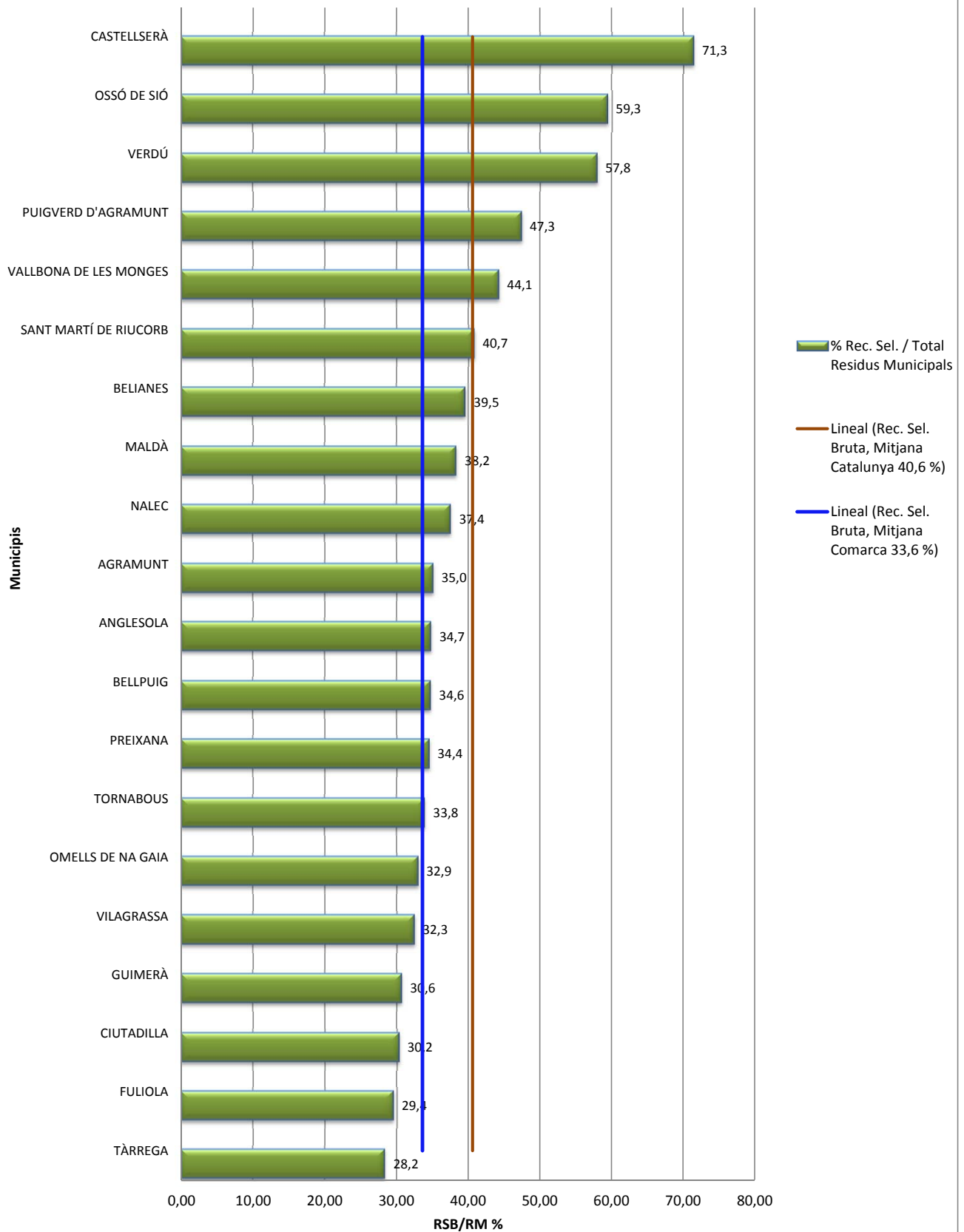
Comarca: Urgell

Municipi	Hab. (2011)	Recollida Selectiva Bruta														Fracció Resta		Generació total		
		RESIDUS BIODEGRADABLES			VIDRE (total)	ENVASOS (total)	VOLUM. + FUSTA (total)	RAEE (total)	PILES (total)	MEDICAMENTS (total)	TÈXIL (total)	RUNA (total)	RESIDUS ESPECIALS en petites quantitats	Altres Residus DEIXALLE RIES (total)	Total RS	% Rec. Sel. / Total Residus Municipals	Total Fracció Resta	%FR / RM	Total RM	Kg / hab/ dia
		MATÈRIA ORGÀNICA (total)	PODA (total)	PAPER I CARTRÓ (total)																
AGRAMUNT	5.653	203,71	27,10	133,16	84,61	58,79	232,02	12,68	0,37	0,20	9,76	156,34	3,18	2,89	924,81	34,95	1.721,00	65,05	2.645,81	1,28
ANGLESOLA	1.389	106,06	0,00	23,77	16,92	15,84	18,16	4,93	0,09	0,05	0,00	39,82	1,19	2,52	229,35	34,68	432,00	65,32	661,35	1,30
BELIANES	578	45,68	0,00	11,31	11,77	7,59	7,82	0,00	0,00	0,02	0,00	0,00	0,00	0,00	84,19	39,49	129,00	60,51	213,19	1,01
BELLPUIG	5.000	140,28	38,12	140,81	81,03	53,56	72,79	4,89	0,59	0,17	2,82	156,16	0,00	121,59	812,81	34,63	1.534,00	65,37	2.346,81	1,29
CASTELLSERÀ	1.116	161,71	0,00	35,75	20,54	37,19	17,08	1,64	0,00	0,04	0,31	40,84	0,96	0,18	316,24	71,35	127,00	28,65	443,24	1,09
CIUTADILLA	210	12,23	0,00	3,78	2,67	2,08	13,00	0,00	0,00	0,01	0,00	0,00	0,00	0,00	33,77	30,21	78,00	69,79	111,77	1,46
FULIOLA	1.286	68,17	0,00	29,28	24,28	12,81	29,16	0,00	0,00	0,04	0,00	0,00	0,00	0,00	163,74	29,41	393,00	70,59	556,74	1,19
GUIMERÀ	320	30,79	0,00	5,14	0,00	3,62	9,36	0,00	0,00	0,01	0,00	0,00	0,00	0,00	48,92	30,59	111,00	69,41	159,92	1,37
MALDÀ	250	16,93	0,00	4,99	3,53	2,85	10,64	0,00	0,00	0,01	0,00	0,00	0,00	0,00	38,95	38,21	63,00	61,79	101,95	1,12
NALEC	99	4,99	0,00	2,62	2,33	2,29	6,32	0,00	0,00	0,00	0,00	0,00	0,00	0,00	18,55	37,44	31,00	62,56	49,55	1,37
OMELLS DE NA GAIA	146	7,81	0,00	3,10	2,84	2,05	6,72	0,00	0,00	0,00	0,00	0,00	0,00	0,00	22,52	32,87	46,00	67,13	68,52	1,29
OSSÓ DE SIÓ	218	51,94	0,00	4,08	2,87	4,52	13,86	0,00	0,00	0,01	0,00	0,00	0,00	0,00	77,28	59,32	53,00	40,68	130,28	1,64
PREIXANA	426	28,87	0,00	10,78	7,04	7,35	0,00	0,00	0,00	0,01	0,00	0,00	0,00	0,00	54,05	34,42	103,00	65,58	157,05	1,01
PUIGVERD D'AGRAMUNT	281	8,56	0,00	5,01	2,28	3,70	10,94	0,00	0,00	0,01	0,00	0,00	0,00	0,00	30,50	47,29	34,00	52,71	64,50	0,63
SANT MARTÍ DE RIUCORB	683	57,04	0,00	12,55	14,73	11,13	24,64	0,00	0,00	0,02	0,00	0,00	0,00	0,00	120,11	40,70	175,00	59,30	295,11	1,18
TÀRREGA	17.129	761,73	0,82	377,87	202,65	116,16	449,38	23,47	1,47	0,58	2,00	31,92	0,90	22,29	1.991,24	28,25	5.058,00	71,75	7.049,24	1,13
TORNABOUS	871	56,24	0,00	13,72	12,59	9,57	22,78	0,00	0,00	0,03	0,00	0,00	0,00	0,00	114,93	33,81	225,00	66,19	339,93	1,07
VALLBONA DE LES MONGES	264	24,74	0,00	13,80	12,93	9,22	8,84	0,00	0,00	0,01	0,00	0,00	0,00	0,00	69,54	44,14	88,00	55,86	157,54	1,63
VERDÚ	1.006	84,32	0,00	30,19	22,16	26,66	15,78	2,39	0,00	0,03	0,09	6,90	0,30	1,95	190,77	57,85	139,00	42,15	329,77	0,90
VILAGRASSA	471	31,08	0,00	10,83	14,78	6,00	10,40	0,00	0,00	0,02	0,00	0,00	0,00	0,00	73,11	32,33	153,00	67,67	226,11	1,32
TOTAL COMARCA	37.396	1.902,88	66,04	872,54	542,55	392,98	979,69	50,00	2,52	1,27	14,98	431,98	6,53	151,42	5.415,38	33,62	10.693,00	66,40	16.108,38	1,18
RS TOTAL/RM %		11,81	0,41	5,42	3,37	2,44	6,08	0,31	0,02	0,01	0,09	2,68	0,04	0,94	33,62		66,38		100,00	
Total de residus municipals a Catalunya																				
Total Catalunya	7.539.618	411.757,35	105.625,00	408.531,21	180.709,60	137.038,87	185.840,09	24.897,72	598,55	715,32	10.216,63	136.206,70	1.956,91	39.603,84	1.643.697,79	40,62	2.402.740,96	59,38	4.046.438,75	1,47
RS TOTAL/RM %		10,18	2,61	10,10	4,47	3,39	4,59	0,62	0,01	0,02	0,25	3,37	0,05	0,98	40,62		59,38		100,00	

Totes les dades són en tones

Tancament de dades: 19.07.2012

Recollida selectiva a la comarca de l'Urgell, 2011



Els ratis es basen en les dades de la recollida selectiva bruta i a la recollida de la fracció resta facilitades pels ens locals responsables de les recollides de residus.

L'Agència de Residus de Catalunya continua treballant per a millorar la validesa de les dades.

DADES DE LA GENERACIÓ I GESTIÓ DE RESIDUS MUNICIPALS, ANY 2011

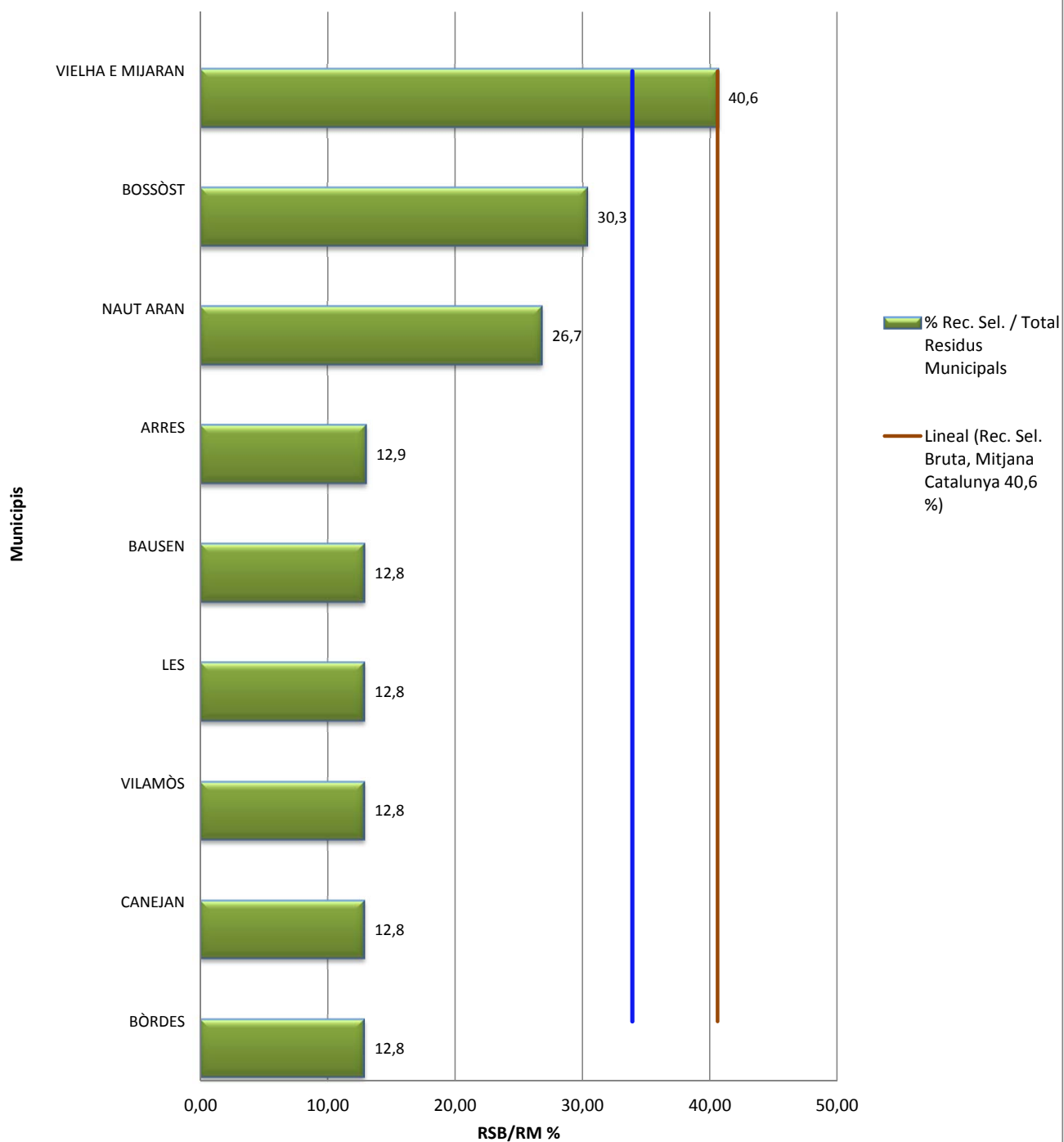
Comarca: Val d'Aran

Municipi	Hab. (2011)	Recollida Selectiva Bruta														Fracció Resta		Generació total		
		RESIDUS BIODEGRADABLES			VIDRE (total)	ENVASOS (total)	VOLUM. + FUSTA (total)	RAEE (total)	PILES (total)	MEDICAMENTS (total)	TÈXTIL (total)	RUNA (total)	RESIDUS ESPECIALS en petites quantitats	Altres Residus DEIXALLE RIES (total)	Total RS	% Rec. Sel. / Total Residus Municipals	Total Fracció Resta	%FR / RM	Total RM	Kg / hab/ dia
		BIORESIDUS		PAPER I CARTRÓ (total)																
MATÈRIA ORGÀNICA (total)	PODA (total)																			
ARRES	64	0,00	0,00	2,15	2,76	0,26	0,00	0,00	0,07	0,00	0,00	0,00	0,00	0,00	5,24	12,91	35,34	87,09	40,58	1,74
BAUSEN	59	0,00	0,00	2,08	2,68	0,25	0,00	0,00	0,00	0,01	0,00	0,00	0,00	0,00	5,02	12,80	34,21	87,20	39,23	1,82
BÒRDES	242	0,00	0,00	8,35	10,74	1,03	0,00	0,00	0,02	0,00	0,00	0,00	0,00	0,00	20,14	12,78	137,43	87,22	157,57	1,78
BOSSÒST	1.168	0,00	1,00	40,38	51,93	5,00	66,40	8,57	0,02	0,12	0,00	78,10	0,00	37,13	288,65	30,29	664,17	69,71	952,82	2,23
CANEJAN	104	0,00	0,00	3,51	4,52	0,43	0,00	0,00	0,00	0,01	0,00	0,00	0,00	0,00	8,47	12,79	57,77	87,21	66,24	1,74
LES	1.005	0,00	0,00	33,53	43,12	4,15	0,00	0,00	0,00	0,10	0,00	0,00	0,00	0,00	80,90	12,79	551,42	87,21	632,32	1,72
NAUT ARAN	1.760	0,00	1,00	58,97	75,83	7,30	74,20	7,05	0,02	0,17	0,00	69,60	0,00	59,68	353,82	26,73	969,89	73,27	1.323,71	2,06
VIELHA E MIJARAN	5.601	0,00	1,00	205,43	253,39	24,98	447,30	33,67	0,43	0,56	0,00	715,45	0,00	477,75	2.159,96	40,59	3.161,54	59,41	5.321,50	2,60
VILAMÒS	189	0,00	0,00	6,89	8,86	0,85	0,00	0,00	0,00	0,02	0,00	0,00	0,00	0,00	16,62	12,79	113,32	87,21	129,94	1,88
TOTAL COMARCA	10.192	0,00	3,00	361,29	453,83	44,25	587,90	49,29	0,54	1,01	0,00	863,15	0,00	574,56	2.938,82	33,92	5.725,09	66,08	8.663,91	2,33
RS TOTAL/RM %		0,00	0,03	4,17	5,24	0,51	6,79	0,57	0,01	0,01	0,00	9,96	0,00	6,63	33,92		66,08		100,00	
Total de residus municipals a Catalunya																				
Total Catalunya	7.539.618	411.757,35	105.625,00	408.531,21	180.709,60	137.038,87	185.840,09	24.897,72	598,55	715,32	10.216,63	136.206,70	1.956,91	39.603,84	1.643.697,79	40,62	2.402.740,96	59,38	4.046.438,75	1,47
RS TOTAL/RM %		10,18	2,61	10,10	4,47	3,39	4,59	0,62	0,01	0,02	0,25	3,37	0,05	0,98	40,62		59,38		100,00	

Totes les dades són en tones

Tancament de dades: 19.07.2012

Recollida selectiva a la comarca de la Val d'Aran, 2011



Els ratis es basen en les dades de la recollida selectiva bruta i a la recollida de la fracció resta facilitades pels ens locals responsables de les recollides de residus.

L'Agència de Residus de Catalunya continua treballant per a millorar la validesa de les dades.

DADES DE LA GENERACIÓ I GESTIÓ DE RESIDUS MUNICIPALS, ANY 2011

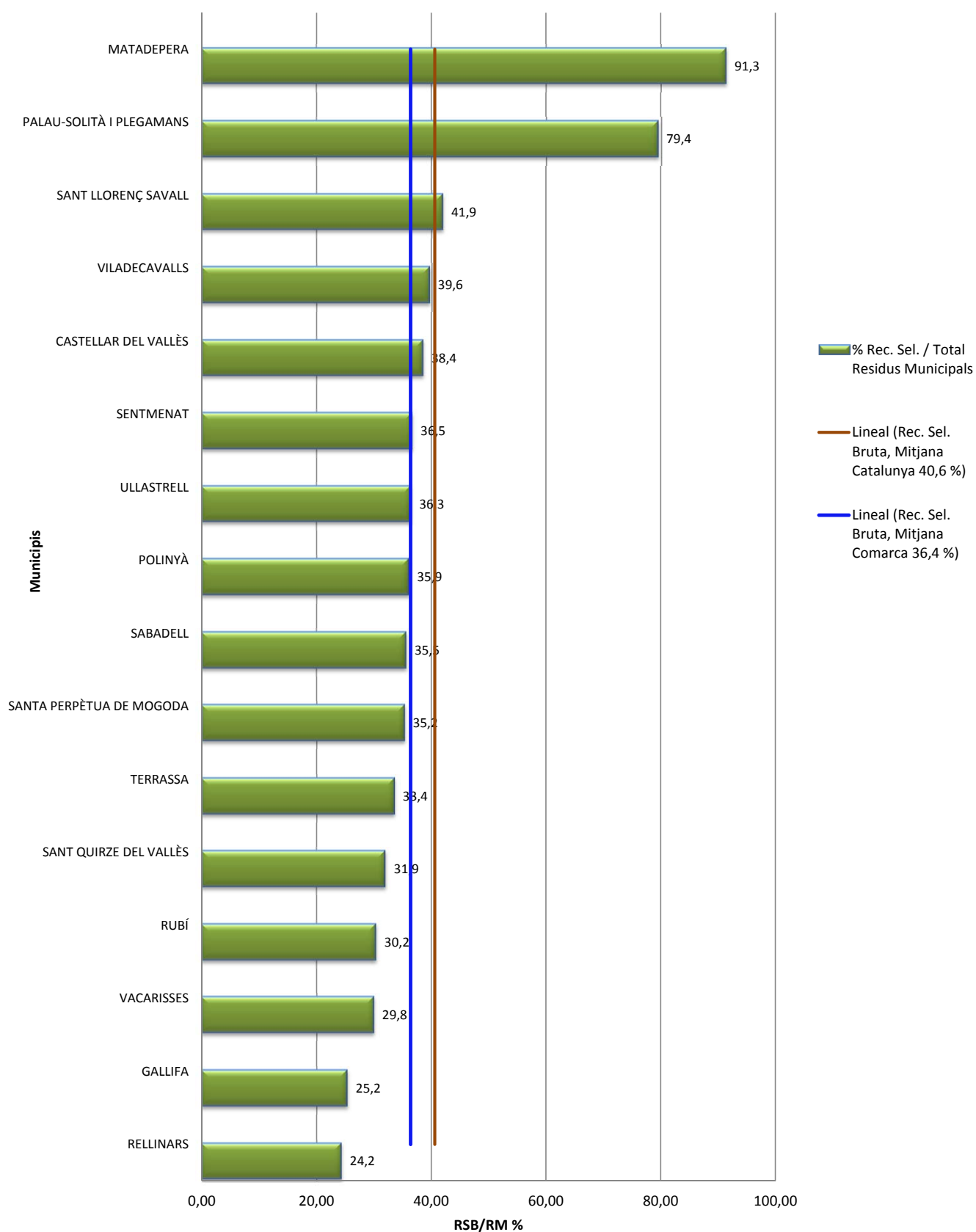
Comarca: Vallès Occidental

Municipi	Hab. (2011)	Recollida Selectiva Bruta														Fracció Resta		Generació total		
		RESIDUS BIODEGRADABLES			VIDRE (total)	ENVASOS (total)	VOLUM. + FUSTA (total)	RAEE (total)	PILES (total)	MEDICAMENTS (total)	TÈXTIL (total)	RUNA (total)	RESIDUS ESPECIALS en petites quantitats	Altres Residus DEIXALLES (total)	Total RS	% Rec. Sel. / Total Residus Municipals	Total Fracció Resta	%FR / RM	Total RM	Kg / hab/ dia
		MATÈRIA ORGÀNICA (total)	PODA (total)	PAPER I CARTRÓ (total)																
CASTELLAR DEL VALLÈS	23.238	800,06	778,16	451,66	372,22	218,40	670,20	54,46	3,63	1,86	56,35	723,76	36,63	92,15	4.259,54	38,43	6.824,60	61,57	11.084,14	1,31
GALLIFA	204	0,00	0,00	3,99	5,32	2,27	13,84	0,00	0,00	0,02	0,00	0,00	0,00	0,13	25,57	25,21	75,86	74,79	101,43	1,36
MATADEPERA	8.584	1.824,98	725,57	349,27	292,18	307,06	412,17	0,00	0,27	0,69	0,00	511,32	12,07	10,81	4.446,39	91,28	424,96	8,72	4.871,35	1,55
PALAU-SOLITÀ I PLEGAMANS	14.352	2.063,18	792,75	615,08	397,82	855,56	385,80	38,11	0,73	1,15	6,64	449,36	2,04	95,62	5.703,84	79,38	1.481,58	20,62	7.185,42	1,37
POLINYÀ	7.984	572,24	0,00	204,68	96,70	171,44	91,16	0,00	0,00	0,64	0,00	0,00	0,00	1,45	1.138,31	35,91	2.031,20	64,09	3.169,51	1,09
RELLINARS	738	0,00	0,00	24,67	28,45	20,18	27,18	0,00	0,00	0,06	0,78	13,30	0,00	0,96	115,58	24,20	362,10	75,80	477,68	1,77
RUBÍ	73.979	3.103,33	508,75	1.676,94	1.074,62	925,51	1.481,77	9,24	4,14	5,91	202,76	699,43	50,34	144,86	9.887,60	30,22	22.833,26	69,78	32.720,86	1,21
SABADELL	207.721	7.131,03	345,45	6.999,22	3.371,52	4.198,30	6.821,60	241,10	11,44	16,59	197,94	4.565,32	49,92	341,62	34.291,05	35,48	62.351,36	64,52	96.642,41	1,27
SANT LLORENÇ SAVALL	2.412	208,98	5,30	73,35	56,06	38,26	83,74	10,28	0,21	0,19	8,13	51,48	6,56	6,64	549,18	41,89	761,89	58,11	1.311,07	1,49
SANT QUIRZE DEL VALLÈS	19.051	734,85	98,84	342,08	303,46	202,94	554,14	52,65	1,46	1,52	56,25	165,78	14,86	39,74	2.568,57	31,87	5.491,01	68,13	8.059,58	1,16
SANTA PERPÈTUA DE MOGODA	25.331	605,70	174,26	725,74	351,84	422,96	741,68	74,27	2,18	2,02	39,32	575,52	0,00	53,39	3.768,88	35,17	6.947,40	64,83	10.716,28	1,16
SENTMENAT	8.407	324,14	129,13	202,06	147,85	114,31	219,68	22,37	0,40	0,67	34,84	195,42	4,34	44,70	1.439,91	36,53	2.502,12	63,47	3.942,03	1,28
TERRASSA	213.697	7.960,19	522,00	6.958,43	3.398,37	4.479,68	3.189,06	255,21	12,05	17,06	188,80	218,47	18,79	131,81	27.349,92	33,42	54.495,17	66,58	81.845,09	1,05
ULLASTRELL	1.904	148,18	0,00	45,26	59,86	79,34	0,00	0,00	0,00	0,15	0,00	0,00	0,00	0,50	333,29	36,29	585,16	63,71	918,45	1,32
VACARISSES	6.175	178,28	135,42	114,65	109,28	178,36	243,89	0,00	1,12	0,49	17,16	142,56	0,00	21,24	1.142,45	29,82	2.689,06	70,18	3.831,51	1,70
VILADECAVALLS	7.376	422,50	225,04	157,78	136,54	153,24	196,68	2,29	0,12	0,59	18,57	112,00	0,00	4,18	1.429,53	39,56	2.184,43	60,44	3.613,96	1,34
TOTAL COMARCA	621.153	26.077,64	4.440,67	18.944,86	10.202,09	12.367,81	15.132,59	759,98	37,75	49,61	827,54	8.423,72	195,55	989,80	98.449,61	36,40	172.041,16	63,82	270.490,77	1,19
RS TOTAL/RM %		9,64	1,64	7,00	3,77	4,57	5,59	0,28	0,01	0,02	0,31	3,11	0,07	0,37	36,40		63,60		100,00	
Total de residus municipals a Catalunya																				
Total Catalunya	7.539.618	411.757,35	105.625,00	408.531,21	180.709,60	137.038,87	185.840,09	24.897,72	598,55	715,32	10.216,63	136.206,70	1.956,91	39.603,84	1.643.697,79	40,62	2.402.740,96	59,38	4.046.438,75	1,47
RS TOTAL/RM %		10,18	2,61	10,10	4,47	3,39	4,59	0,62	0,01	0,02	0,25	3,37	0,05	0,98	40,62		59,38		100,00	

Totes les dades són en tones

Tancament de dades: 19.07.2012

Recollida selectiva a la comarca del Vallès Occidental, 2011



Els ratis es basen en les dades de la recollida selectiva bruta i a la recollida de la fracció resta facilitades pels ens locals responsables de les recollides de residus.

L'Agència de Residus de Catalunya continua treballant per a millorar la validesa de les dades.

DADES DE LA GENERACIÓ I GESTIÓ DE RESIDUS MUNICIPALS, ANY 2011

Comarca: Vallès Oriental

Municipi	Hab. (2011)	Recollida Selectiva Bruta											Fracció Resta		Generació total					
		RESIDUS BIODEGRADABLES			VIDRE (total)	ENVASOS (total)	VOLUM. + FUSTA (total)	RAEE (total)	PILES (total)	MEDICAMENTS (total)	TÈXTIL (total)	RUNA (total)	RESIDUS ESPECIALS en petites quantitats	Altres Residus DEIXALLERIES (total)	Total RS	% Rec. Sel. / Total Residus Municipals	Total Fracció Resta	%FR / RM	Total RM	Kg / hab./ dia
		BIORESIDUS		PAPER I CARTRÓ (total)																
MATERIA ORGÀNICA (total)		PODA (total)																		
AIGUAFREDA	2.481	353,10	41,71	179,39	86,04	132,35	60,96	12,84	0,50	0,20	0,07	105,91	0,76	248,09	1.221,92	87,27	178,29	12,73	1.400,21	1,55
AMETLLA DEL VALLÈS	8.111	186,32	1.303,58	165,30	156,01	6,30	294,58	12,21	1,09	0,59	26,42	115,92	5,58	8,31	2.282,21	42,11	3.137,93	57,89	5.420,14	1,83
BIGUES I RIELLS	8.755	1.046,32	257,60	212,97	155,83	98,62	259,78	13,34	0,31	0,63	3,45	234,96	6,96	15,17	2.305,94	38,66	3.658,12	61,34	5.964,06	1,87
CALDES DE MONTBUI	17.186	1.294,26	110,66	397,44	352,15	277,97	551,38	29,39	0,92	1,24	2,85	156,32	7,66	39,37	3.221,61	38,41	5.166,30	61,59	8.387,91	1,34
CAMPINS	480	59,41	1,14	17,02	18,20	15,97	6,60	0,61	0,01	0,03	0,07	4,74	0,13	0,58	124,51	52,75	111,53	47,25	236,04	1,35
CANOVELLES	15.851	625,64	34,62	212,36	153,49	110,91	385,42	10,87	0,67	1,15	2,68	142,73	4,26	5,21	1.690,01	24,81	5.121,24	75,19	6.811,25	1,18
CÀNOVES I SAMALÚS	2.818	151,98	19,12	61,69	61,49	41,41	37,03	2,64	0,08	0,20	0,35	36,04	1,35	2,89	416,27	25,30	1.229,00	74,70	1.645,27	1,60
CARDEDEU	17.241	987,22	360,36	461,14	276,32	231,88	445,59	25,26	1,25	66,25	293,21	10,80	30,41	3.191,17	37,55	5.306,98	62,45	8.498,15	1,35	
CASTELLCIR	665	43,64	4,39	16,03	20,01	12,28	19,42	1,22	0,03	0,05	0,09	13,38	0,84	2,33	133,71	31,60	289,44	68,40	423,15	1,74
CASTELLTERÇOL	2.376	331,64	42,41	112,72	66,69	91,89	187,46	11,82	0,61	0,17	0,84	129,14	8,08	22,53	1.006,00	75,60	324,70	24,40	1.330,70	1,53
FIGARÓ-MONTMANY	1.112	131,43	1,05	59,19	33,22	39,19	3,28	0,19	0,01	0,08	0,04	1,94	0,09	0,17	269,88	63,06	158,11	36,94	427,99	1,05
FOGARS DE MONTCLÚS	453	100,74	1,04	26,50	38,68	30,71	4,25	0,64	0,01	0,06	0,25	5,53	0,11	0,62	205,92	62,25	124,90	37,75	330,82	2,00
FRANQUESES DEL VALLÈS	18.693	286,20	243,53	285,87	223,34	178,00	1.194,72	8,48	1,03	1,35	43,97	224,93	4,08	6,85	2.702,35	31,55	5.863,80	68,45	8.566,15	1,26
GARRIGA	15.236	861,58	96,18	436,84	287,11	194,13	299,73	17,14	2,19	1,10	4,01	177,36	7,77	15,45	2.400,59	34,88	4.482,48	65,12	6.883,07	1,24
GRANERA	80	0,00	0,54	3,27	5,24	2,69	2,38	0,15	0,00	0,01	0,01	1,64	0,10	0,29	16,32	34,00	31,68	66,00	48,00	1,64
GRANOLLERS	60.000	1.981,74	103,66	1.073,13	890,09	26,51	1.451,75	80,70	20,23	4,34	9,41	1.019,07	23,61	65,64	6.749,88	27,79	17.537,80	72,21	24.287,68	1,11
GUALBA	1.312	124,82	1,56	41,10	41,39	26,51	9,03	0,84	0,01	0,09	0,10	6,49	0,18	0,80	252,92	25,21	750,42	74,79	1.003,34	2,10
LLAGOSTA	13.721	356,76	7,19	196,90	138,75	121,83	280,04	15,41	0,08	0,99	1,20	108,66	2,05	12,10	1.241,96	23,62	4.016,98	76,38	5.258,94	1,05
LLIÇÀ D'AMUNT	14.456	1.037,82	1.158,44	550,87	328,53	328,81	780,36	35,92	1,75	1,05	25,30	794,38	8,92	73,14	5.125,29	48,51	5.440,96	51,49	10.566,25	2,00
LLIÇÀ DE VALL	6.404	1.112,16	150,24	191,15	166,63	252,60	233,18	14,04	0,29	0,46	3,70	151,92	7,15	13,50	2.297,02	73,48	829,14	26,52	3.126,16	1,34
LLINARS DEL VALLÈS	9.293	489,36	638,07	314,25	217,12	236,64	680,48	16,07	0,67	25,64	569,51	11,56	17,92	3.219,07	51,87	2.987,34	48,13	6.206,41	1,83	
MARTORELLES	4.903	717,94	158,04	213,17	126,90	212,10	283,65	10,86	0,78	0,35	22,08	366,74	8,17	15,03	2.135,81	71,59	847,76	28,41	2.983,57	1,67
MOLLET DEL VALLÈS	52.409	2.345,72	338,39	1.525,97	772,70	96,87	1.244,93	45,05	4,42	3,79	7,46	952,26	15,75	69,68	7.422,99	36,24	13.062,21	63,76	20.485,20	1,07
MONTMELÓ	8.913	361,91	31,18	214,30	106,50	173,02	26,84	0,37	0,64	2,15	157,52	4,29	18,20	1.847,02	42,04	2.546,06	57,96	4.393,08	1,35	
MONTORNÈS DEL VALLÈS	16.042	1.044,76	206,62	391,05	221,91	226,67	792,86	0,32	6,64	1,16	35,16	469,72	8,36	5,85	3.411,08	41,17	4.874,76	58,83	8.285,84	1,42
MONTSENY	314	50,52	1,82	14,81	22,78	16,86	6,92	1,13	0,01	0,02	0,11	3,92	0,19	1,10	120,19	50,55	117,58	49,45	237,77	2,07
PARETS DEL VALLÈS	18.113	756,80	92,76	388,08	31,95	180,70	701,26	30,91	1,95	1,31	2,30	367,36	7,28	35,96	2.598,62	31,44	5.665,58	68,56	8.264,20	1,25
ROCA DEL VALLÈS	10.303	537,76	61,98	163,25	138,87	98,47	165,64	12,02	0,79	0,75	1,95	151,94	5,13	9,17	1.347,72	33,38	2.690,00	66,62	4.037,72	1,07
SANT ANTONI DE VILAMAJOR	5.555	753,40	108,30	188,53	133,30	150,50	153,30	7,89	1,78	0,40	1,98	147,36	5,20	7,27	1.659,21	52,13	1.523,34	47,87	3.182,55	1,57
SANT CELONI	16.949	681,64	105,75	353,84	237,92	162,64	257,23	15,13	0,41	1,23	41,19	110,72	3,13	14,40	1.985,23	25,11	5.921,30	74,89	7.906,53	1,28
SANT ESTEVE DE PALAUTORDERA	2.516	251,36	13,44	65,05	64,74	42,17	48,69	8,45	0,11	0,18	0,78	26,51	1,40	8,27	531,15	37,29	893,04	62,71	1.424,19	1,55
SANT FELIU DE CODINES	5.990	535,04	42,34	152,55	124,30	129,33	165,89	23,28	0,33	0,43	2,45	58,52	6,42	22,11	1.262,99	54,67	1.047,04	45,33	2.310,03	1,06
SANT FOST DE CAMPSENTELLES	8.421	314,48	106,12	104,85	98,14	67,67	210,43	8,06	0,25	0,61	0,80	272,07	6,06	11,15	1.200,69	27,05	3.238,60	72,95	4.439,29	1,44
SANT PERE DE VILAMAJOR	4.256	208,46	86,82	125,89	111,02	76,38	105,05	6,32	0,26	0,31	1,61	114,40	4,15	5,78	846,45	35,87	1.513,58	64,13	2.360,03	1,52
SANT QUIRZE SAFAJA	661	81,18	2,92	37,92	35,02	23,51	12,91	0,81	0,02	0,05	0,06	8,89	0,56	1,55	205,40	42,34	279,74	57,66	485,14	2,01
SANTA EULÀLIA DE RONÇANA	6.921	1.086,60	547,24	164,83	371,65	920,86	331,31	10,74	0,85	0,50	20,06	383,84	6,85	12,69	3.858,02	76,98	1.153,94	23,02	5.011,96	1,98
SANTA MARIA DE MARTORELLES	841	54,46	16,67	30,63	22,90	20,20	33,05	1,27	0,04	0,06	0,13	42,73	0,95	1,75	224,84	46,87	254,88	53,13	479,72	1,56
SANTA MARIA DE PALAUTORDERA	9.097	539,28	45,17	244,49	155,91	122,70	163,70	28,40	1,16	0,66	36,62	89,13	4,69	27,80	1.459,71	25,70	4.220,00	74,30	5.679,71	1,71
TAGAMANENT	314	66,80	1,03	55,00	11,95	21,60	3,22	0,18	0,01	0,02	0,04	1,90	0,08	0,17	162,00	75,19	53,46	24,81	215,46	1,88
VALLGORGUINA	2.617	137,77	3,18	65,69	72,11	122,70	17,20	1,77	0,03	0,19	0,20	12,00	0,36	1,69	434,89	29,75	1.026,88	70,25	1.461,77	1,53
VALLROMANES	2.396	0,00	170,38	83,20	79,39	54,75	98,40	0,05	0,07	0,17	0,26	73,35	1,30	0,91	562,23	29,45	1.346,92	70,55	1.909,15	2,18
VILALBA SASSERRA	670	33,89	5,70	21,02	16,04	12,12	7,98	0,30	0,02	0,05	0,04	10,57	0,21	0,33	108,27	29,24	262,06	70,76	370,33	1,51
VILANOVA DEL VALLÈS	4.975	203,16	53,36	124,42	112,73	75,62	115,53	0,08	0,16	0,36	0,43	121,32	2,16	1,51	810,84	28,54	2.029,86	71,46	2.840,70	1,56
TOTAL COMARCA	399.900	22.325,07	6.776,30	9.743,67	6.785,06	6.041,72	12.279,59	549,64	53,54	28,92	394,37	8.233,55	204,73	853,74	74.269,90	37,97	121.315,73	62,64	195.585,63	1,34
RS TOTAL/RM %		11,41	3,46	4,98	3,47	3,09	6,28	0,28	0,03	0,01	0,20	4,21	0,10	0,44	37,97		62,03		100,00	

Total de residus municipals a Catalunya

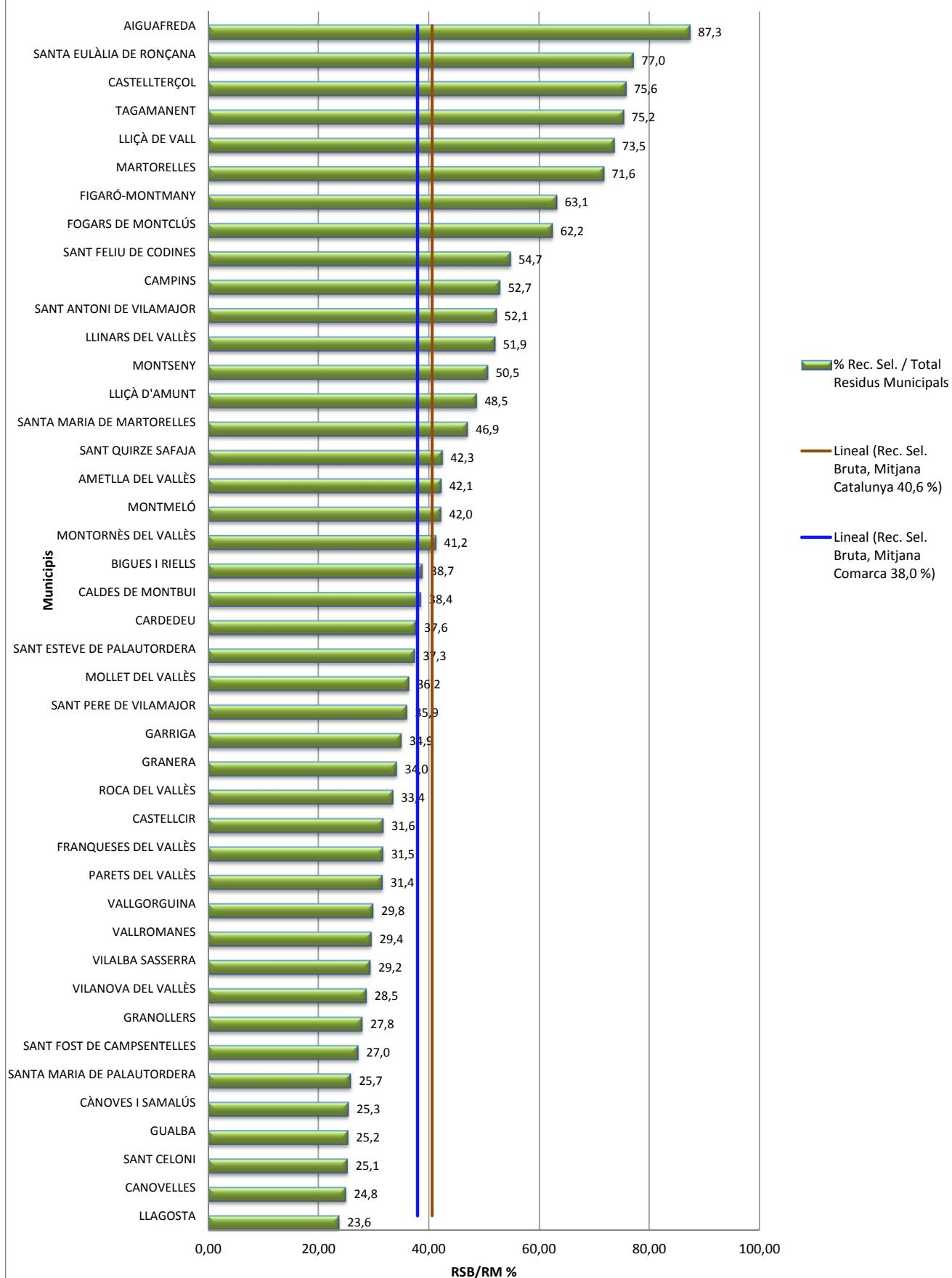
Total Catalunya	7.539.618	411.757,35	105.625,00	408.531,21	180.709,60	137.038,87	185.840,09	24.897,72	598,55	715,32	10.216,63	136.206,70	1.956,91	39.603,84	1.643.697,79	40,62	2.402.740,96	59,38	4.046.438,75	1,47
RS TOTAL/RM %		10,18	2,61	10,10	4,47	3,39	4,59	0,62	0,01	0,02	0,25	3,37	0,05	0,98	40,62		59,38		100,00	

Totes les dades són en tones

Tancament de dades:

19.07.2012

Recollida selectiva a la comarca del Vallès Oriental, 2011



Els ratis es basen en les dades de la recollida selectiva bruta i a la recollida de la fracció resta facilitades pels ens locals responsables de les recollides de residus.

L'Agència de Residus de Catalunya continua treballant per a millorar la validesa de les dades.